



แผนพัฒนาท้องถิ่น

พ.ศ. ๒๕๖๖ - ๒๕๗๐



องค์การบริหารส่วนตำบลจรเข้มะเือก
อำเภอค่านมะฮามเตี้ย จังหวัคกาญจนบุรี

แผนพัฒนาท้องถิ่น
(พ.ศ.๒๕๖๖ - ๒๕๗๐)
ขององค์การบริหารส่วนตำบลจรเข้เผือก อำเภอตำบมะขามเตี้ย จังหวัดกาญจนบุรี



ข้อมูลทั่วไป

ประวัติความเป็นมาของตำบลจรเข้เผือก

“จรเข้เผือก” จากคำบอกเล่าของนายผันผู้เป็นบุตรของนายหุด เล่าว่าเดิมบ้านจรเข้เผือก ราษฎรเรียกว่าบ้านบน - บ้านล่าง และพักอาศัยอยู่ริมแม่น้ำแควน้อย เพื่อสะดวกในการสัญจรไปมา ส่วนเส้นทางคมนาคมทางบกนั้นไม่สะดวกเป็นเพียงทางเท้า ทางเกวียน เนื่องจากเป็นป่ารก ครั้นเมื่อพระบาทสมเด็จพระจุลจอมเกล้าเจ้าอยู่หัว รัชกาลที่ ๕ พระองค์เสด็จประพาสต้นลำน้ำแควน้อย โดยมีพระกล้าเป็นผู้นำขบวนเสด็จประพาสต้น




ไทรโยค และขบวนเสด็จถึงบริเวณบ้านบน ซึ่งขณะนั้นเป็นชายหาดกว้างใหญ่ประมาณ ๑๐ ไร่ พระองค์ ๑ ทรงทอดพระเนตรเห็นจรเข้ ๒ ตัว ขนาดประมาณ ๖ ศอก ตัวหนึ่ง สีเหมือนจรเข้ทั่วไป แต่อีกตัวมีสีคล้ายสีของหม้อดินเผาใหม่หรือสีเผือก พระองค์ ๑ รับสั่งทหารมหาดเล็กซึ่งตามเสด็จตั้งพลับพลาที่ประทับเพื่อประทับแรม ในระหว่างประทับแรมนั้น พระกล้าได้นำเสด็จพบพสกนิกร ณ บ้านบน พระองค์ ๑ ได้ตรัสถามนายผัน ซึ่งขณะนั้นเป็นผู้สูงอายุที่ราษฎรให้ความเคารพนับถือและเป็นเพื่อนกับพระกล้า พระองค์ ๑ ทรงมีพระเมตตาตรัสถามพสกนิกรของท่านถึงความอยู่กันอย่างเป็นกันเอง โดยไม่ถือพระองค์ โดยราษฎรไม่ทราบว่าเป็นพระองค์เป็นพระมหากษัตริย์ นอกจากนั้นพระองค์ทรงได้ตรัสถามนายผันว่าหมู่บ้านนี้ชื่ออะไร นายผันได้ตอบว่าราษฎรเรียกกันว่าบ้านบน บ้านล่าง พระองค์ทรงพระเมตตาตั้งชื่อว่า บ้านจรเข้เผือก ตามที่พระองค์ ๑ ทรงทอดพระเนตรเห็นจรเข้เผือก



หลังจากนั้นพระองค์ทรงเสด็จกลับประทับแรมและทรงพระราชดำเนินเสด็จประพาสต้นลำน้ำไทรโยคต่อไประหว่างเสด็จพระราชดำเนินกลับ พระองค์ทรงหยุดประทับเพื่อล่าสัตว์บริเวณหุบเขา (บริเวณวัดท่าเสด็จในปัจจุบัน) เนื่องจากเป็นบริเวณที่มีสัตว์ป่ามาหากินดินโป่งเป็นจำนวนมาก และเป็นหุบเขา เหมาะแก่การล่าสัตว์ ขณะที่พระองค์ ฯ ทรงล่าสัตว์นั้น พระกล้าซึ่งเป็นเพื่อนของ นายผันได้เดินทางมาบอกกับนายผันว่า พระองค์ ฯ ทรงเป็นพระมหากษัตริย์ไทย เมื่อนายผันและราษฎรได้ยินดังนั้น ก็สร้างความปลาบปลื้มปิติยินดีให้กับนายผัน และราษฎรอย่างหาที่สุดมิได้

ภายหลังจากนั้นประมาณ ๒ - ๓ เดือน ได้มีหนังสือตราตั้งจาก สำนักพระราชวังตราตั้งให้นายผัน ดำรงตำแหน่งขุนเสวตกุ่มภีร์(ผัน ชาลวันกุ่มภีร์) และต่อมาก็ได้รับการแต่งตั้งให้เป็นกำนันตำบลจรเข้เผือก ซึ่งนับว่าเป็นกำนันคนแรกของตำบลจรเข้เผือก



การจัดตั้ง

องค์การบริหารส่วนตำบลจรเข้เผือก ได้รับการจัดตั้งเป็นองค์การบริหารส่วนตำบลตาม พระราชบัญญัติสภาตำบลและองค์การบริหารส่วนตำบล พ.ศ.๒๕๓๗ โดยประกาศกระทรวงมหาดไทย เรื่อง จัดตั้ง องค์การบริหารส่วนตำบล ลงวันที่ ๒ เดือน มีนาคม พ.ศ.๒๕๓๘



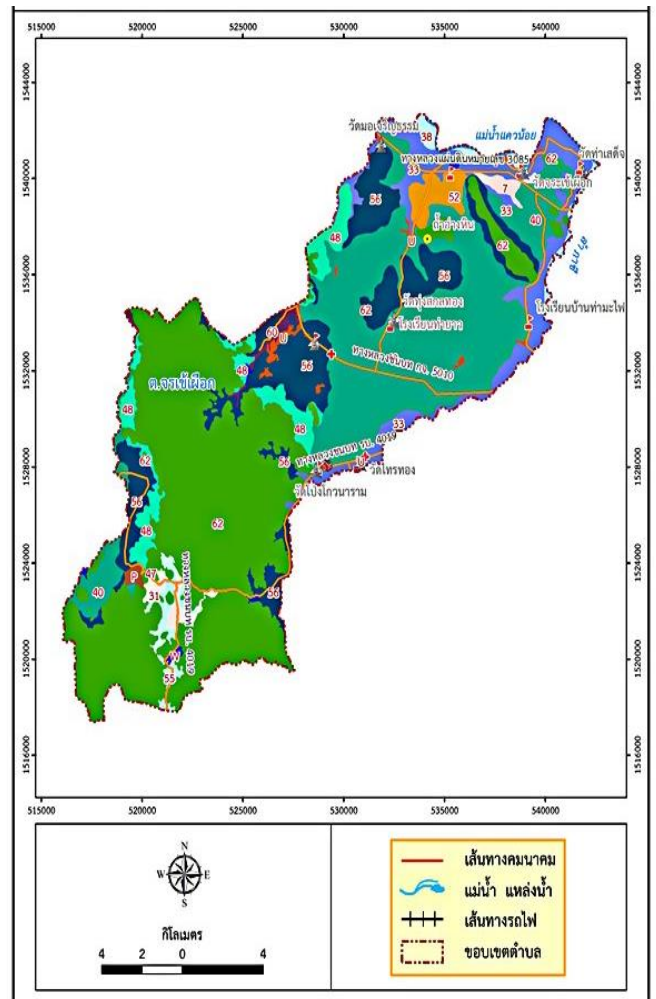
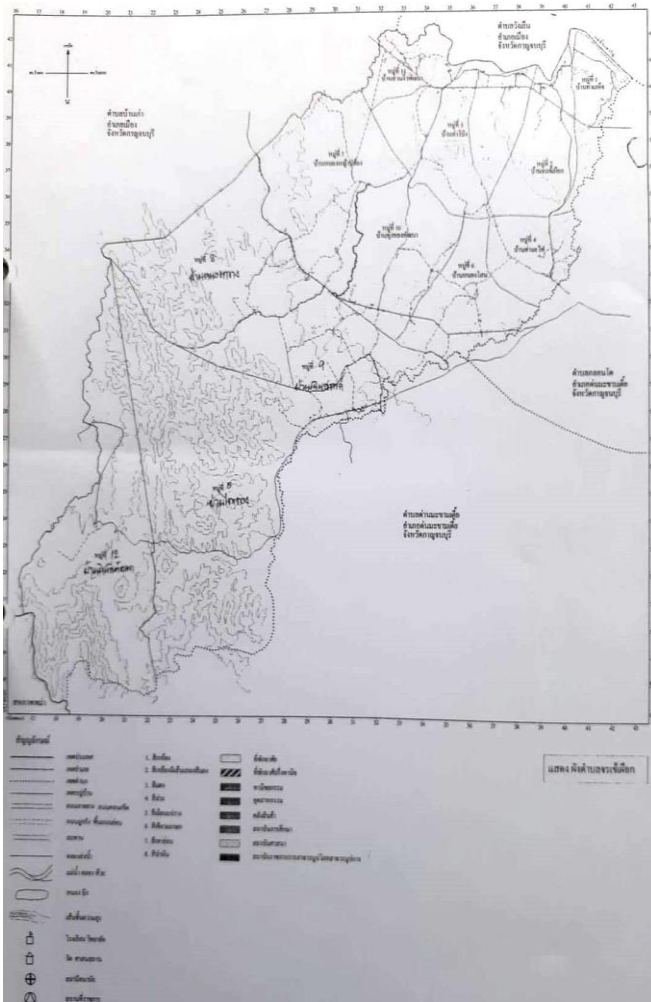
ส่วนที่ ๑ สภาพทั่วไปและข้อมูลพื้นฐาน

(๑) ด้านกายภาพ

๑.๑) ที่ตั้งของหมู่บ้านหรือชุมชนหรือตำบล

ปัจจุบันองค์การบริหารส่วนตำบลจรเข้เผือก ตั้งอยู่เลขที่ ๒๓๖ หมู่ที่ ๓ ตำบลจรเข้เผือก อำเภอด่านมะขามเตี้ย จังหวัดกาญจนบุรี ตั้งอยู่ทางทิศตะวันตกเฉียงเหนือของอำเภอด่านมะขามเตี้ย โดยอยู่ห่างจากอำเภอด่านมะขามเตี้ย เป็นระยะทาง ๑๘ กิโลเมตรและห่างจากจังหวัดกาญจนบุรีไปทางทิศตะวันตก เป็นระยะทาง ๓๘ กิโลเมตร มีอาณาเขตติดต่อกับท้องที่ใกล้เคียง ดังนี้

- ทิศเหนือ ติดต่อกับตำบลวังเย็น อำเภอมือง จังหวัดกาญจนบุรี
- ทิศใต้ ติดต่อกับตำบลด่านมะขามเตี้ย อำเภอด่านมะขามเตี้ย จังหวัดกาญจนบุรี และตำบลสวนผึ้ง อำเภอสวนผึ้ง จังหวัดราชบุรี
- ทิศตะวันออก ติดต่อกับตำบลกลอนโคด อำเภอด่านมะขามเตี้ยจังหวัดกาญจนบุรี
- ทิศตะวันตก ติดต่อกับตำบลบ้านเก่า อำเภอมือง จังหวัดกาญจนบุรี และประเทศ สหภาพเมียนมาร์



๑.๒) ลักษณะภูมิประเทศ

องค์การบริหารส่วนตำบลจรเข้มะเขือมีลักษณะภูมิประเทศประกอบด้วยภูเขาและเทือกเขาสูงต่อเนื่องมาจากด้านทิศเหนือถัดลงมาจากอำเภอไทรโยค เทือกเขาเหล่านี้วางตัวในแนวเหนือใต้ อยู่ด้านทิศตะวันตกของตำบลจรเข้มะเขือ เทือกเขาในเขตพื้นที่ที่สำคัญได้แก่ เทือกเขาตะนาวศรีอยู่ทางด้านทิศตะวันตกของตำบล จรเข้มะเขือใช้เป็นแนวแบ่งเขตพรมแดนไทยกับประเทศสหภาพเมียนมาร์ นอกจากนี้ยังมีภูมิประเทศหลายแห่ง เป็นเนินเขา และภูเขา สลับกับที่ราบแบบลูกฟูก ที่ราบลุ่มต่ำ และที่ราบลุ่มแม่น้ำ กระจายอยู่ทั่วไปสภาพป่าค่อนข้างทรุดโทรมเนื่องจากราษฎรบุกรุกทำไร่เพื่อทำเกษตรกรรมลักษณะของป่าไม้จะเป็นป่าเบญจพรรณป่าแดงและป่าแคว สลับกันไปตามภูมิประเทศ พันธุ์ไม้ที่มีค่า ได้แก่ เต็ง รัง เหียง พลวง ประดู่แดง มะค่าแต้ ฯลฯ แหล่งน้ำตามธรรมชาติสำคัญของตำบลจรเข้มะเขือคือแม่น้ำแควน้อย ไหลผ่านมาจากอำเภอสังขละบุรี ทองผาภูมิไทรโยคและไหลผ่านอำเภอด่านมะขามเตี้ยบริเวณพื้นที่ตำบลจรเข้มะเขือและตำบลกลอนโตก่อนที่จะไหลผ่านเข้าสู่เมืองกาญจนบุรีดังนั้นพื้นที่ส่วนหนึ่งของตำบลจรเข้มะเขือจึงเป็นเขตที่ราบลุ่มแม่น้ำแควน้อยที่อุดมสมบูรณ์ และมีความเหมาะสมต่อการเพาะปลูก ลำภาชีเป็นแม่น้ำสาขาสายหนึ่งของแม่น้ำแควน้อย ลำน้ำสายนี้ต้นน้ำมาจากทิวเขาซึ่งแยกมาจากทิวเขาตะนาวศรี ตามแนวแบ่งเขตจังหวัดระหว่าง อ.หนองหญ้าปล้อง จ.เพชรบุรี กับ อ.สวนผึ้ง จ.ราชบุรี ไหลผ่านพื้นที่อำเภอจอมบึงจังหวัดราชบุรีและไหลผ่านตำบลหนองไผ่ ตำบลมะขามเตี้ย กลอนโตและจรเข้มะเขือและไหลลงสู่แม่น้ำแควน้อยที่บริเวณติดต่อของตำบลกลอนโตและจรเข้มะเขือพื้นที่ราบลุ่มลำภาชีมีความเหมาะสมต่อการเพาะปลูกอีกบริเวณหนึ่งของตำบลจรเข้มะเขือ ห้วยลำทรายเป็นลำน้ำสาขาของแม่น้ำแควน้อย ลำน้ำสายนี้ไหลมาจากเทือกเขาตะนาวศรีทางตะวันออก ห้วยลำทรายเป็นลำน้ำกั้นระหว่างตำบลบ้านเก่า อำเภอเมืองกาญจนบุรี และตำบลจรเข้มะเขืออำเภอด่านมะขามเตี้ยและห้วยลำขลุ้งเป็นสาขาสำคัญของลำภาชี ลำน้ำสายนี้ไหลมาจากเทือกเขาตะนาวศรีผ่านอำเภอสวนผึ้ง จังหวัดราชบุรีแล้วผ่านพื้นที่อำเภอจอมบึงก่อนเข้าสู่ตำบลด่านมะขามเตี้ยและตำบลจรเข้มะเขืออำเภอด่านมะขามเตี้ย แล้วไหลลงสู่ลำภาชีที่บริเวณติดต่อระหว่างตำบลด่านมะขามเตี้ยและตำบลจรเข้มะเขือสภาพพื้นที่เป็นที่ราบเชิงเขาประมาณ ๖๐% ของพื้นที่ตำบลมีลักษณะเป็นที่ดอน และบางแห่งมีสภาพพื้นที่เป็นที่ที่ลาดเชิงเขาที่ราบลุ่มต่ำ และที่ราบลุ่มแม่น้ำเป็นสภาพพื้นที่ค่อนข้างราบเรียบและที่พบอยู่บริเวณสองข้างลำน้ำทั้งใหญ่และเล็กในพื้นที่ สภาพดินมีลักษณะเป็นดินปนทรายและเป็นลูกรังบางแห่ง



พื้นที่เป็นที่ราบเชิงเขาประมาณ ๖๐% ของพื้นที่ตำบลมีลักษณะเป็นที่ดอน และบางแห่งมีสภาพพื้นที่เป็นที่ที่ลาดเชิงเขาที่ราบลุ่มต่ำ และที่ราบลุ่มแม่น้ำเป็นสภาพพื้นที่ค่อนข้างราบเรียบและที่พบอยู่บริเวณสองข้างลำน้ำทั้งใหญ่และเล็กในพื้นที่ สภาพดินมีลักษณะเป็นดินปนทรายและเป็นลูกรังบางแห่ง



๑.๓) ลักษณะภูมิอากาศ

พื้นที่องค์การบริหารส่วนตำบลจรเข้มเหือกลักษณะทางภูมิอากาศ เป็นแบบมรสุม มี ๓ ฤดู คือ

- ฤดูร้อน เริ่มตั้งแต่เดือนมีนาคม – เดือนมิถุนายน อากาศค่อนข้างร้อนจัด
- ฤดูฝน เริ่มตั้งแต่เดือนกรกฎาคม – เดือนตุลาคม มีฝนตกทั้งพื้นที่และฝนอาจทิ้งช่วงบ้าง
- ฤดูหนาว เริ่มตั้งแต่เดือนพฤศจิกายน - เดือนกุมภาพันธ์ อากาศจะเย็นสบายและในบางเวลากลางคืนอากาศจะหนาวเย็นมากในบางพื้นที่

๑.๔) ลักษณะของดิน

พื้นที่ส่วนใหญ่ของตำบลจรเข้มเหือก สภาพดินเป็นดินปนทรายและดินลูกรัง เหมาะแก่การปลูกพืชไร่ และพืชสวน เช่น อ้อย ข้าวโพด มันสำปะหลัง เป็นต้น



(๒) ด้านการเมือง/การปกครอง

๒.๑) เขตการปกครอง

ปัจจุบันองค์การบริหารส่วนตำบลจรเข้เผือก ประกอบด้วย ๑๒ หมู่บ้าน มีพื้นที่ประมาณ ๓๖๙ ตารางกิโลเมตร หรือประมาณ ๒๓๐,๖๒๕ ไร่ รายละเอียดดังนี้

ตารางที่ ๑ แสดงชื่อหมู่บ้าน/ผู้นำหมู่บ้าน

ลำดับที่	ชื่อหมู่บ้าน	หมู่ที่	ผู้นำหมู่บ้าน	หมายเหตุ
๑	บ้านท่าเสด็จ	๑	นายพลิชฐ์ ชะวาลา	
๒	บ้านจรเข้เผือก	๒	นายชัยชาญณรงค์ เยื่อใย	
๓	บ้านท่าโป่ง	๓	นางสาวจิตรานนท์ บุญยงค์	
๔	บ้านท่ามะไฟ	๔	นายโยธิน นาคหล่อ	
๕	บ้านไทรทอง	๕	นายชูชัย ชันโทชาติ	
๖	บ้านหนองโสน	๖	นายนิมนต์ ศิริบุตร	
๗	บ้านหนองหญ้าปล้อง	๗	นายเกล้า เพิ่มลาภทิพย์มนต์	
๘	บ้านหนองกวาง	๘	นางสาวปรีดาวรรณ ปิตวัฒน์กุล	
๙	บ้านเนินสวรรค์	๙	นายปัญญา กลั่นขำ	
๑๐	บ้านทุ่งทองพัฒนา	๑๐	นายณัฐวุฒิ เพชรปานกัน	
๑๑	บ้านสวนจิวพัฒนา	๑๑	นางสาวนันทนพร บุญคุ้ม	
๑๒	บ้านหินสีพัฒนา	๑๒	นายพนม วันเพ็ญ	

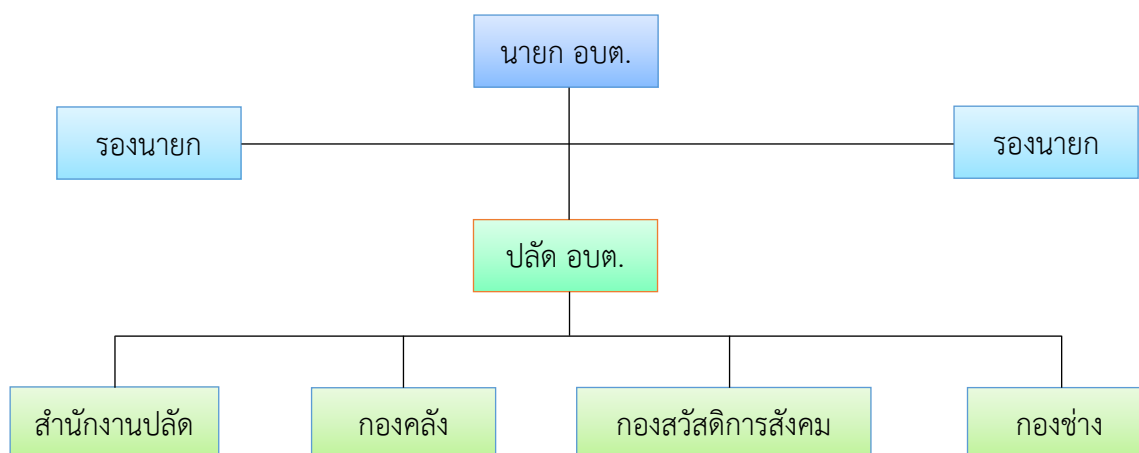
๒.๒) การเลือกตั้ง

องค์การบริหารส่วนตำบลจรเข้เผือก เดิมมีฐานะเป็นสภาตำบลโดยใช้ชื่อว่า “สภาตำบลจรเข้เผือก” และได้ยกฐานะเป็นองค์การบริหารส่วนตำบล ตามประกาศกระทรวงมหาดไทย ประกาศ ณ วันที่ ๒ มีนาคม พ.ศ.๒๕๓๘ และใช้ชื่อว่าองค์การบริหารส่วนตำบลจรเข้เผือก องค์การบริหารส่วนตำบลจรเข้เผือก มีการแบ่งเขตเลือกตั้ง จำนวน ๑๒ หมู่บ้าน มีจำนวนสมาชิกสภาองค์การบริหารส่วนตำบล จำนวน ๒๔ คน การบริหารงานองค์การบริหารส่วนตำบลจรเข้เผือก ประกอบด้วย

๑. สภาองค์การบริหารส่วนตำบลทำหน้าที่นิติบัญญัติ และควบคุมฝ่ายบริหารประกอบด้วยสมาชิกซึ่งมาจากการเลือกตั้งโดยตรงของประชาชนตามกฎหมายว่าด้วยการเลือกตั้งสมาชิกสภาท้องถิ่นหรือผู้บริหารท้องถิ่น ๒๔ คน อยู่ในตำแหน่งคราวละ ๔ ปี สภาองค์การบริหารส่วนตำบลมีประธานสภาคนหนึ่งและรองประธานสภาคนหนึ่ง ซึ่งนายอำเภอแต่งตั้งจากสมาชิกสภาองค์การบริหารส่วนตำบลจรเข้เผือก ตามมติของสภาองค์การบริหารส่วนตำบลจรเข้เผือก

๒. นายกององค์การบริหารส่วนตำบลทำหน้าที่บริหารราชการขององค์การบริหารส่วนตำบลให้เป็นไปตามกฎหมายระเบียบ ข้อบังคับ เทศบัญญัติและนโยบาย ซึ่งมาจากการเลือกตั้งโดยตรงของประชาชนตามกฎหมายว่าด้วยการเลือกตั้งสมาชิกท้องถิ่นหรือผู้บริหารท้องถิ่น และรองนายกององค์การบริหารส่วนตำบลจรเข้เผือก จำนวน ๒ คน เลขานุการนายกององค์การบริหารส่วนตำบลจรเข้เผือก จำนวน ๑ คน ทั้งนี้ มีปลัดองค์การบริหารส่วนตำบล เป็นผู้บังคับบัญชาพนักงานองค์การบริหารส่วนตำบล และลูกจ้างองค์การบริหารส่วนตำบล รองจากนายกององค์การบริหารส่วนตำบล และรับผิดชอบควบคุมดูแลราชการประจำขององค์การบริหารส่วนตำบลให้เป็นไปตามนโยบาย

โครงสร้างอัตรากำลังในการบริหารขององค์การบริหารส่วนตำบลจรเข้เผือก



องค์การบริหารส่วนตำบลจรเข้เผือก ได้จัดให้มีการเลือกตั้งนายกองค์การบริหารส่วนตำบลจรเข้เผือก เมื่อวันที่ ๒ ธันวาคม ๒๕๕๕ โดยแบ่งเขตการเลือกตั้งออกเป็น ๑ เขต จำนวน ๑๕ หน่วยเลือกตั้ง รายละเอียดดังนี้

ตารางที่ ๒ แสดงสถิติการใช้สิทธิเลือกตั้งผู้บริหารท้องถิ่น

ที่	หมู่บ้าน	หมู่ที่	สถิติการใช้สิทธิเลือกตั้ง						
			จำนวนผู้มีสิทธิเลือกตั้งในบัญชีรายชื่อ	จำนวนบัตรเลือกตั้งที่รับมาทั้งหมด	จำนวนผู้มีสิทธิเลือกตั้งที่มาแสดงตนขอรับบัตรเลือกตั้ง	จำนวนบัตรเลือกตั้งที่เป็นคะแนนให้ผู้สมัครรับเลือกตั้ง	จำนวนบัตรเลือกตั้งที่ไม่ลงคะแนน	จำนวนบัตรเสีย	บัตรเลือกตั้งที่คงเหลือ
๑	บ้านท่าเสด็จ	๑	๖๓๓	๗๐๐	๔๒๕	๓๙๙	๙	๑๗	๒๗๕
๒	บ้านจรเข้เผือก	๒	๙๖๗	๑,๑๐๐	๖๒๗	๖๐๖	๔	๑๗	๔๗๓
๓	บ้านท่าโป่ง	๓	๑,๓๗๒	๑,๕๐๐	๙๔๑	๘๘๘	๑๐	๔๓	๕๕๙
๔	บ้านท่ามะไฟ	๔	๗๐๓	๗๕๐	๔๑๕	๓๘๘	๗	๒๐	๓๓๕
๕	บ้านไทรทอง	๕	๙๒๘	๑,๐๕๐	๖๓๓	๕๙๘	๑๑	๒๔	๔๑๗
๖	บ้านหนองโสน	๖	๔๗๖	๕๐๐	๒๘๕	๒๖๓	๒	๒๐	๒๑๕
๗	บ้านหนองหญ้าปล้อง	๗	๖๐๔	๖๕๐	๓๔๙	๓๑๕	๑๑	๒๓	๓๐๑
๘	บ้านหนองกวาง	๘	๓๘๕	๔๒๕	๒๘๓	๒๖๘	๗	๘	๑๔๒
๙	บ้านเนินสวรรค์	๙	๓๒๕	๓๕๐	๒๔๗	๒๓๓	๒	๑๒	๑๐๓
๑๐	บ้านทุ่งทองพัฒนา	๑๐	๔๐๐	๔๒๕	๒๖๗	๒๕๑	๓	๑๓	๑๕๘
๑๑	บ้านสวนจิวพัฒนา	๑๑	๕๒๒	๕๒๕	๓๑๕	๒๙๗	๗	๑๑	๒๑๐
๑๒	บ้านหินสีพัฒนา	๑๒	๒๕๕	๒๕๐	๑๒๙	๑๒๖	๐	๓	๑๒๑

คณะผู้บริหารส่วนตำบลจรเข้เผือก

๑. จ.ส.ต.บรรเทิง	ชะอู่ม	นายกองค์การบริหารส่วนตำบลจรเข้เผือก
๒. นายสมพาน	สระทองแมน	รองนายกองค์การบริหารส่วนตำบลจรเข้เผือก
๓. นายศรีศักดิ์	ชมภู	รองนายกองค์การบริหารส่วนตำบลจรเข้เผือก
๔. นายกฤษฏา	เกตุดแดง	เลขาธิการนายกองค์การบริหารส่วนตำบลจรเข้เผือก

สมาชิกสภาองค์การบริหารส่วนตำบลจรเข้เผือก

๑. นายสมบุญ	รอดภัย	ประธานสภาองค์การบริหารส่วนตำบลจรเข้เผือก
๒. นายใจหนึ่ง	อ่วมอิม	รองประธานสภาองค์การบริหารส่วนตำบลจรเข้เผือก
๓. นายไกรสร	สาหร่าย	สมาชิกสภาองค์การบริหารส่วนตำบลจรเข้เผือก หมู่ที่ ๑
๔. นางจันทร์เพ็ญ	สาหร่าย	สมาชิกสภาองค์การบริหารส่วนตำบลจรเข้เผือก หมู่ที่ ๒
๕. นายฉลาด	ชุ่มชื่น	สมาชิกสภาองค์การบริหารส่วนตำบลจรเข้เผือก หมู่ที่ ๓
๖. นางฉวีวรรณ	มะลิวัลย์	สมาชิกสภาองค์การบริหารส่วนตำบลจรเข้เผือก หมู่ที่ ๔
๗. นายธนู	แตงสาท	สมาชิกสภาองค์การบริหารส่วนตำบลจรเข้เผือก หมู่ที่ ๕
๘. นายทองขาว	เจริญสุข	สมาชิกสภาองค์การบริหารส่วนตำบลจรเข้เผือก หมู่ที่ ๖
๙. นายสำเภา	ศรีวงษา	สมาชิกสภาองค์การบริหารส่วนตำบลจรเข้เผือก หมู่ที่ ๘
๑๐. นายอืด	ปลอดภัย	สมาชิกสภาองค์การบริหารส่วนตำบลจรเข้เผือก หมู่ที่ ๑๐
๑๑. นายเอนก	สุทธิประเสริฐ	สมาชิกสภาองค์การบริหารส่วนตำบลจรเข้เผือก หมู่ที่ ๑๑
๑๒. นายชัยณรงค์	อาจชัยศรี	สมาชิกสภาองค์การบริหารส่วนตำบลจรเข้เผือก หมู่ที่ ๑๒



ส่วนราชการ

ส่วนราชการมีทั้งหมด ๔ ส่วนประกอบด้วย สำนักปลัด กองการคลัง กองช่าง และกองสวัสดิการสังคม ซึ่งแต่ละส่วนจะมีหัวหน้าส่วนราชการ จำนวน ๑ คน รับผิดชอบดูแลการปฏิบัติราชการภายใน ซึ่งในแต่ละส่วนราชการได้กำหนดหน้าที่รับผิดชอบไว้ดังนี้

๑) สำนักปลัดองค์การบริหารส่วนตำบล

มีหน้าที่รับผิดชอบเกี่ยวกับงานธุรการ งานสารบรรณ งานศูนย์ข้อมูลข่าวสาร งานประชาสัมพันธ์ งานรับคำร้อง/รับเรื่องร้องทุกข์/ร้องเรียน งานบริการ งานบริหารงานบุคคล งานป้องกันและบรรเทาสาธารณภัย การจัดทำแผนพัฒนาตำบล การจัดทำร่างข้อบังคับ การจัดทำทะเบียนสมาชิกสภา อบต. คณะกรรมการบริหารการดำเนินงานตามนโยบายของรัฐ แผนพัฒนาเศรษฐกิจและสังคม การให้คำปรึกษาหน้าที่ความรับผิดชอบ การปกครองการดำเนินการเกี่ยวกับการอนุญาตต่างๆ งานการศึกษา และปฏิบัติหน้าที่อื่นที่เกี่ยวข้อง และที่ได้รับมอบหมาย แบ่งส่วนราชการภายในได้ ดังนี้

- ๑.๑ งานบริหารงานทั่วไป
- ๑.๒ งานวิเคราะห์นโยบายและแผน
- ๑.๓ งานการเจ้าหน้าที่
- ๑.๔ งานป้องกันและบรรเทาสาธารณภัย
- ๑.๕ งานกิจการสภา
- ๑.๖ งานการศึกษา



๒) กองคลัง

มีหน้าที่รับผิดชอบเกี่ยวกับการจัดทำบัญชีและทะเบียนรับจ่ายเงินทุกประเภท งานเกี่ยวกับการรับเงิน การเบิกจ่ายเงิน การเก็บรักษาเงิน การนำส่งเงิน การตรวจสอบเงิน อบต. รวบรวมสถิติเงินได้ประเภทต่างๆ การเบิกตัดปี การขยายเวลาการเบิกจ่ายงบประมาณ การหักภาษีและนำส่ง รายงานเงินคงเหลือประจำวัน การรับ การจ่ายขาดเงินสะสม การยืมเงินตราของราชการ การจัดหาผลประโยชน์จากสิ่งก่อสร้างและทรัพย์สิน ตรวจสอบงานของจังหวัดและ สตง. การเร่งรัดใบสำคัญและเงินยืมค้างชำระ การจัดเก็บภาษี การประเมินภาษี การเร่งรัดใบสำคัญและเงินยืมค้างชำระ การจัดเก็บภาษี การประเมินภาษี การเร่งรัดการจัดภาษี การพัฒนารายได้ การออกใบอนุญาตและค่าธรรมเนียมต่างๆ งานพัสดุ การจัดซื้อจัดจ้าง การจดทะเบียนพาณิชย์ การบำรุงรักษาซ่อมแซมพัสดุและทรัพย์สิน และปฏิบัติหน้าที่อื่นที่เกี่ยวข้องที่ได้รับมอบหมาย แบ่งส่วนราชการภายในได้ ดังนี้

- ๒.๑ งานการเงินและบัญชี
- ๒.๒ งานพัสดุและทรัพย์สิน
- ๒.๓ งานพัฒนาและจัดเก็บรายได้

๓) กองช่าง

มีหน้าที่รับผิดชอบ เกี่ยวกับการสำรวจออกแบบและจัดทำโครงการใช้จ่ายเงินของ อบต. การอนุมัติเพื่อดำเนินการตามโครงการที่ตั้งจ่ายจากเงินรายได้ของอบต. งานสำรวจและซ่อมแซมวัสดุอุปกรณ์ด้านสาธารณูปโภค งานซ่อมแซมไฟฟ้าสาธารณะ การจัดทำทะเบียนแบบก่อสร้างแก่ อบต. และหน่วยงานอื่นที่เกี่ยวข้อง งานควบคุมอาคาร



งานออกแบบคำนวณด้านวิศวกรรม งานตรวจสอบแบบแปลนการขออนุญาตปลูกสร้างอาคารทางด้านวิศวกรรม งานควบคุมแนวเขตถนน ทางสาธารณะและที่ดินสาธารณประโยชน์ งานประมาณราคาก่อสร้างทางด้านวิศวกรรม งานออกใบอนุญาตตาม พ.ร.บ.ควบคุมอาคาร พ.ศ.๒๕๒๒ งานตรวจสอบและแก้ไขปัญหาเรื่องร้องเรียน การควบคุมและปรึกษา ซ่อมแซมวัสดุ งานสถาปัตยกรรม งานกิจการประปาของ อบต. และปฏิบัติหน้าที่อื่นที่เกี่ยวข้องที่ได้รับมอบหมาย แบ่งส่วนราชการภายในได้ดังนี้

- ๓.๑ งานก่อสร้าง
- ๓.๒ งานออกแบบและควบคุมอาคาร
- ๓.๓ งานควบคุมอาคารและผังเมือง
- ๓.๔ งานประสานสาธารณูปโภค

๔) กองสวัสดิการสังคม

มีหน้าที่รับผิดชอบเกี่ยวกับการการพิจารณา ศึกษา วิเคราะห์ ทำความเห็น สรุปรายงาน เสนอแนะและดำเนินการปฏิบัติงาน บริหารงานสวัสดิการสังคมที่ยาก โดยควบคุมตรวจสอบการจัดการงานต่าง ๆ หลายด้าน เช่น งานสังคมสงเคราะห์ งานพัฒนาชุมชน การส่งเสริมสวัสดิการเด็กและเยาวชน การจัดตั้งกลุ่มการส่งเสริมสวัสดิการเด็กและเยาวชน การจัดทำมีกีฬาเด็กและเยาวชน งานนันทนาการชุมชน การจัดทำมีห้องสมุดประชาชน งานส่งเสริมกีฬาประชาชน งานขนบธรรมเนียมประเพณีของท้องถิ่น การติดตามผลการปฏิบัติงานของหัวหน้าหน่วยราชการ ตอบปัญหาและชี้แจงเรื่องต่าง ๆ เกี่ยวกับงานในหน้าที่เข้าร่วมประชุมคณะกรรมการต่าง ๆ ตามที่ได้รับแต่งตั้ง เข้าร่วมประชุมในการกำหนดนโยบาย การจัดระเบียบชุมชนหนาแน่นและชุมชนแออัด การจัดทำมีและสนับสนุนกิจกรรมศูนย์เยาวชน การส่งเสริมงานประเพณีท้องถิ่น และงานสาธารณะ การให้คำปรึกษา แนะนำหรือตรวจสอบเกี่ยวกับงานสวัสดิการสังคมและปฏิบัติงานอื่น ๆ ที่เกี่ยวข้องและที่ได้รับมอบหมาย ส่วนสวัสดิการและสังคม แบ่งส่วนราชการภายในได้ ดังนี้

- ๔.๑ งานสวัสดิการสังคม
- ๔.๒ งานสังคมสงเคราะห์
- ๔.๓ งานส่งเสริมอาชีพและพัฒนาสตรี
- ๔.๔ งานสาธารณสุขและสิ่งแวดล้อม



(๓) ประชากร

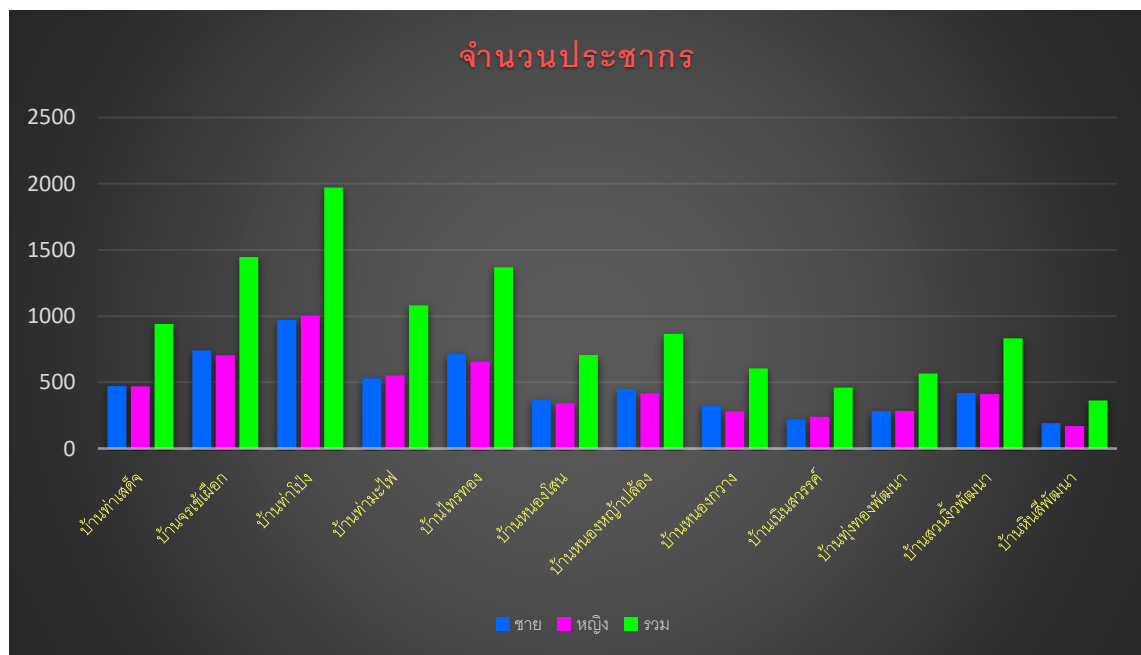
๓.๑) ข้อมูลเกี่ยวกับจำนวนประชากร

องค์การบริหารส่วนตำบลจรเข้มะเขือมีจำนวนครัวเรือน ๓,๘๐๘ ครัวเรือน จำนวนประชากรทั้งสิ้น ๑๑,๒๐๖ คน แยกเป็น ชาย ๕,๖๘๑ คน หญิง ๕,๕๒๕ คน (ข้อมูล ณ เดือนพฤษภาคม ๒๕๖๔) มีความหนาแน่นเฉลี่ย ๓๐.๑๓ คนต่อตารางกิโลเมตร

ตารางที่ ๓ แสดงจำนวนประชากร เดือนพฤษภาคม ปี พ.ศ.๒๕๖๔

ลำดับที่	ชื่อหมู่บ้าน	จำนวนหลังคาเรือน	จำนวนประชากร			หมายเหตุ
			ชาย	หญิง	รวม	
๑	บ้านท่าเสด็จ	๓๒๒	๔๗๑	๔๖๙	๙๔๐	
๒	บ้านจรเข้มะเขือ	๔๑๑	๗๔๑	๗๐๕	๑,๔๔๖	
๓	บ้านท่าโป่ง	๗๑๓	๙๗๐	๑,๐๐๑	๑,๙๗๑	
๔	บ้านท่ามะไฟ	๓๒๙	๕๓๐	๕๕๒	๑,๐๘๒	
๕	บ้านไทรทอง	๔๙๖	๗๑๓	๖๕๖	๑,๓๖๙	
๖	บ้านหนองโสน	๒๓๘	๓๖๖	๓๔๑	๗๐๗	
๗	บ้านหนองหญ้าปล้อง	๓๓๘	๔๕๐	๔๑๖	๘๖๖	
๘	บ้านหนองกวาง	๑๙๘	๓๒๔	๒๘๐	๖๐๔	
๙	บ้านเนินสวรรค์	๑๓๓	๒๒๑	๒๔๐	๔๖๑	
๑๐	บ้านทุ่งทองพัฒนา	๑๖๘	๒๘๓	๒๘๓	๕๖๖	
๑๑	บ้านสวนจันทพัฒนา	๒๕๓	๔๒๐	๔๑๒	๘๓๒	
๑๒	บ้านหินสีพัฒนา	๒๐๙	๑๙๒	๑๗๐	๓๖๒	
รวม		๓,๘๐๘	๕,๖๘๑	๕,๕๒๕	๑๑,๒๐๖	

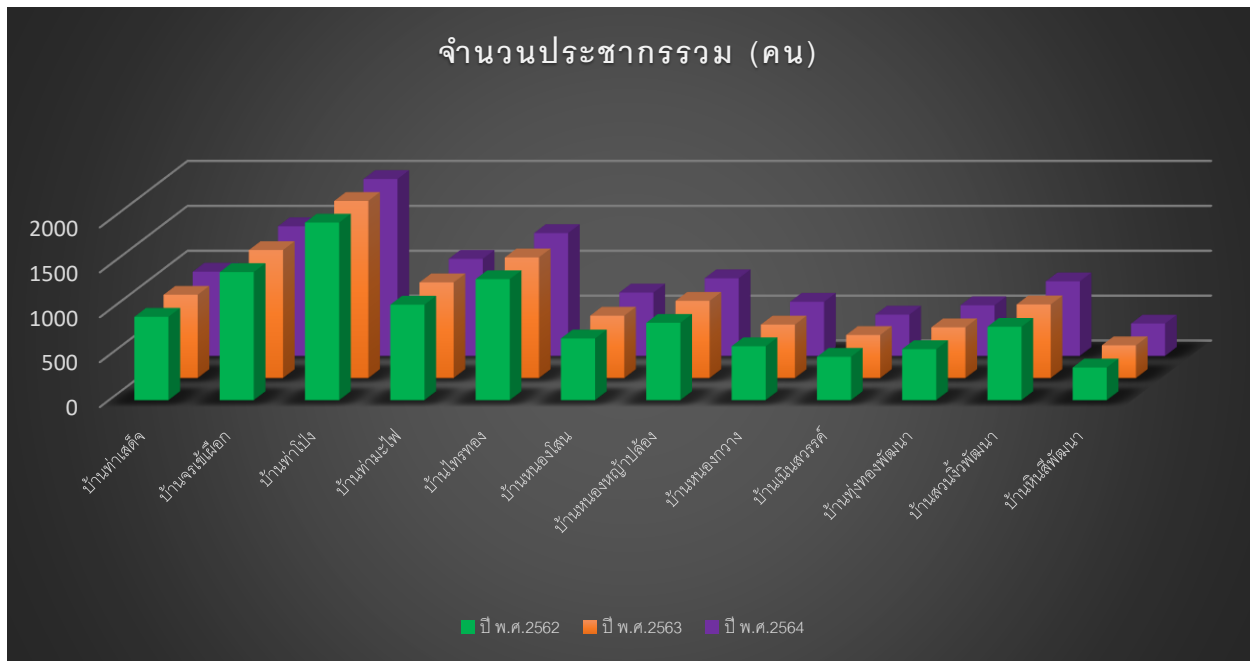
กราฟเปรียบเทียบจำนวนประชากร ปี พ.ศ.๒๕๖๔



ตารางที่ ๔ แสดงจำนวนประชากรรวม ๓ ปีที่ผ่านมา

ชื่อหมู่บ้าน	ปี ๒๕๖๒			ปี ๒๕๖๓			ปี ๒๕๖๔		
	ชาย	หญิง	รวม	ชาย	หญิง	รวม	ชาย	หญิง	รวม
บ้านท่าเสด็จ	๔๗๕	๔๕๕	๙๓๐	๔๗๔	๔๕๕	๙๒๙	๔๗๑	๔๖๙	๙๔๐
บ้านจรเข้เผือก	๗๒๐	๗๐๘	๑,๔๒๘	๗๒๒	๗๐๕	๑,๔๒๗	๗๔๑	๗๐๕	๑,๔๔๖
บ้านท่าโป่ง	๙๘๓	๙๙๖	๑,๙๗๙	๙๘๐	๙๙๔	๑,๙๗๔	๙๗๐	๑,๐๐๑	๑,๙๗๑
บ้านท่ามะไฟ	๕๑๔	๕๕๑	๑,๐๖๕	๕๑๔	๕๕๓	๑,๐๖๗	๕๓๐	๕๕๒	๑,๐๘๒
บ้านไทรทอง	๗๐๒	๖๔๗	๑,๓๔๙	๖๙๗	๖๔๘	๑,๓๔๕	๗๑๓	๖๕๖	๑,๓๖๙
บ้านหนองโสน	๓๕๒	๓๓๗	๖๘๙	๓๕๖	๓๔๐	๖๙๖	๓๖๖	๓๔๑	๗๐๗
บ้านหนองหญ้าปล้อง	๔๕๒	๔๑๑	๘๖๓	๔๕๐	๔๑๑	๘๖๑	๔๕๐	๔๑๖	๘๖๖
บ้านหนองขวาง	๓๑๘	๒๘๔	๖๐๒	๓๑๗	๒๘๐	๕๙๗	๓๒๔	๒๘๐	๖๐๔
บ้านเนินสวรรค์	๒๓๕	๒๔๙	๔๘๔	๒๓๒	๒๔๙	๔๘๑	๒๒๑	๒๔๐	๔๖๑
บ้านทุ่งทองพัฒนา	๒๘๕	๒๘๕	๕๗๐	๒๘๒	๒๘๕	๕๖๗	๒๘๓	๒๘๓	๕๖๖
บ้านสวนจิ้งพัฒนา	๔๑๕	๔๐๔	๘๑๙	๔๑๘	๔๐๓	๘๒๑	๔๒๐	๔๑๒	๘๓๒
บ้านหินสีพัฒนา	๑๙๖	๑๗๐	๓๖๖	๑๙๖	๑๗๐	๓๖๖	๑๙๒	๑๗๐	๓๖๒
รวม	๕,๖๔๗	๕,๔๙๗	๑๑,๑๔๔	๕,๖๓๙	๕,๔๙๔	๑๑,๑๓๓	๕,๖๘๑	๕,๕๒๕	๑๑,๒๐๖

กราฟเปรียบเทียบจำนวนประชากรปี พ.ศ.๒๕๖๒ - พ.ศ.๒๕๖๔



จากตารางและแผนภูมิข้างต้น แสดงจำนวนประชากร ตั้งแต่ปี พ.ศ.๒๕๖๒ - พ.ศ.๒๕๖๔ จำนวน ๑๒ หมู่บ้าน จะเห็นได้ว่าในปี พ.ศ. ๒๕๖๒ มีจำนวนประชากรโดยรวมน้อยกว่าในปี พ.ศ. ๒๕๖๓ ซึ่งทั้ง ๓ ปีมีจำนวนประชากรชายมากกว่าประชากรหญิง และคาดว่าในอนาคตจะมีจำนวนประชากรเพิ่มขึ้นทำให้ประชากรเพศชายและเพศหญิงมีจำนวนเท่าๆกัน

๓.๒) ช่วงอายุและจำนวนประชากร

ข้อมูลเกี่ยวกับจำนวนประชากรของตำบลจรเข้เผือก อำเภอท่ามะขามเตี้ย จังหวัดกาญจนบุรี เดือนสิงหาคม ๒๕๖๒ องค์การบริหารส่วนตำบลจรเข้เผือกมีประชากรทั้งสิ้น ๑๑,๒๘๐ คน แยกเป็นชาย ๕,๕๙๙ คน หญิง ๕,๖๘๑ คน (ข้อมูล ณ เดือน พฤษภาคม ๒๕๖๔) สามารถแบ่งเป็นช่วงอายุได้ ดังนี้

ตารางที่ ๔ แสดงจำนวนประชากร ปี พ.ศ.๒๕๖๔ จำแนกตามช่วงอายุ (ข้อมูล ณ เดือน พฤษภาคม ๒๕๖๔)

ที่	ช่วงชั้นอายุ	จำนวนประชากร		รวม
		ชาย (คน)	หญิง (คน)	
๑	เด็กอายุ ๐-๕ ปี	๓๘๔	๓๓๔	๗๑๘
๒	เด็กอายุ ๖-๑๐ ปี	๓๙๘	๓๙๖	๗๙๔
๓	เด็กวัย ๑๑-๑๕ ปี	๓๘๒	๓๙๖	๗๗๘
๔	เยาวชน ๑๖-๒๐ ปี	๔๓๑	๓๕๔	๗๘๕
๕	เด็กวัยเรียน ๒๑-๒๕ ปี	๓๙๑	๓๗๙	๗๗๐
๖	วัยทำงาน ๒๖-๓๐ ปี	๔๐๕	๓๘๙	๗๙๔
๗	วัยทอง ๓๑-๓๕ ปี	๔๓๗	๓๖๕	๘๐๒
๘	วัยทอง ๓๖-๔๐ ปี	๔๗๔	๔๕๘	๙๓๒
๙	วัยทอง ๔๑-๔๕ ปี	๔๕๕	๔๔๒	๘๙๗
๑๐	วัยทอง ๔๖-๕๐ ปี	๔๐๖	๔๐๗	๘๑๓
๑๑	วัยสูงอายุ ๕๑-๖๐ ปี	๗๕๙	๘๐๖	๑,๕๖๕
๑๒	ผู้สูงอายุ ๖๑ ปี ขึ้นไป	๗๕๙	๗๙๙	๑,๕๕๘
รวมทั้งสิ้น		๕,๖๘๑	๕,๕๙๙	๑๑,๒๘๐



(๔) สภาพทางสังคม

๔.๑) การศึกษา

- โรงเรียนระดับประถมศึกษา จำนวน ๑๑ แห่ง ประกอบด้วย

- ๑) โรงเรียนบ้านท่าเสด็จ
- ๒) โรงเรียนวัดจรเข้เผือก
- ๓) โรงเรียนบ้านท่ามะเฟือง
- ๔) โรงเรียนวัดถ้ำอ่างหิน
- ๕) โรงเรียนบ้านท่ามะไฟ
- ๖) โรงเรียนบ้านโป่งโก
- ๗) โรงเรียนบ้านไทรทอง
- ๘) โรงเรียนบ้านหนองโสน
- ๙) โรงเรียนบ้านหนองหญ้าปล้อง
- ๑๐) โรงเรียนบ้านหนองกวาง
- ๑๑) โรงเรียนบ้านทุ่งยาว



- โรงเรียนระดับมัธยมศึกษา (โรงเรียนขยายโอกาส) จำนวน ๔ แห่ง ประกอบด้วย

- ๑) โรงเรียนวัดจรเข้เผือก
- ๒) โรงเรียนบ้านไทรทอง
- ๓) โรงเรียนบ้านหนองหญ้าปล้อง
- ๔) สถาบันเพาะกล้าคุณธรรม (สังกัดกรมพัฒนาสังคมและสวัสดิการมนุษย์)

- ศูนย์พัฒนาเด็กเล็กองค์การบริหารส่วนตำบลจรเข้เผือก จำนวน ๓ แห่ง ประกอบด้วย

- ๑) ศูนย์พัฒนาเด็กเล็กบ้านท่าโป่ง
- ๒) ศูนย์พัฒนาเด็กเล็กบ้านไทรทอง
- ๓) ศูนย์พัฒนาเด็กเล็กหนองหญ้าปล้อง

๔.๒) สาธารณสุข

มีโรงพยาบาลส่งเสริมสุขภาพตำบล จำนวน ๓ แห่ง ประกอบด้วย

- ๑) โรงพยาบาลส่งเสริมสุขภาพตำบลบ้านท่าโป่ง
- ๒) โรงพยาบาลส่งเสริมสุขภาพตำบลบ้านไทรทอง
- ๓) โรงพยาบาลส่งเสริมสุขภาพตำบลบ้านหนองหญ้าปล้อง



๔.๓) อาชญากรรม

-

๔.๔) ยาเสพติด

-

๔.๕) การสังคมสงเคราะห์

การสังคมสงเคราะห์ องค์การบริหารส่วนตำบลจรเข้เผือกได้ให้การสงเคราะห์ตามแนวนโยบายแห่งรัฐ คือสงเคราะห์ผู้สูงอายุในการให้ได้รับเบี้ยยังชีพ ข้อมูลผู้สูงอายุที่ได้รับเบี้ยยังชีพแบ่งตามกลุ่มอายุ (ข้อมูล ณ เดือนกันยายน พ.ศ.๒๕๖๔) ดังนี้

ตารางที่ ๕ แสดงจำนวนผู้สูงอายุที่ได้รับเบี้ยยังชีพ

ลำดับที่	ช่วงอายุ	จำนวน (คน)	หมายเหตุ
๑	อายุ ๖๐ - ๖๙ ปี ได้รับเบี้ยยังชีพเดือนละ ๖๐๐ บาท	๑,๐๔๐	
๒	อายุ ๗๐ - ๗๙ ปี ได้รับเบี้ยยังชีพเดือนละ ๗๐๐ บาท	๔๒๐	
๓	อายุ ๘๐ - ๘๙ ปี ได้รับเบี้ยยังชีพเดือนละ ๘๐๐ บาท	๑๔๑	
๔	อายุ ๙๐ ปีขึ้นไป ได้รับเบี้ยยังชีพเดือนละ ๑,๐๐๐ บาท	๓๓	
	รวม	๑,๖๓๔	

การสงเคราะห์ผู้พิการโดยการสำรวจข้อมูลผู้พิการให้ได้รับเบี้ยยังชีพให้ครบถ้วน ซึ่งข้อมูล ณ เดือนกันยายน พ.ศ.๒๕๖๔ มีผู้พิการที่มากขึ้นทะเบียนรับเบี้ยยังชีพเดือนละ ๘๐๐ บาท แบ่งเป็นช่วงอายุแรกเกิด - ๑๘ ปี จำนวน ๒๔ คน อายุมากกว่า ๑๘ ปีขึ้นไป จำนวน ๓๓๗ คน รวมทั้งสิ้น ๓๖๑ คน นอกจากนี้ยังมีกรมอบกาศอุปการณสำหรับคนพิการโดยประสานความร่วมมือกับสำนักงานพัฒนาสังคมและความมั่นคงของมนุษย์จังหวัดกาญจนบุรี ในด้านเบี้ยสงเคราะห์ผู้ปวยเอดส์เดือนละ ๕๐๐ บาท ได้สงเคราะห์ตามจำนวนผู้ที่มารับการช่วยเหลือจำนวน ๑๔ คน



(๕) ระบบบริการพื้นฐาน

๕.๑) การคมนาคมขนส่ง

การคมนาคมติดต่อระหว่างองค์การบริหารส่วนตำบลและอำเภอ, จังหวัด รวมทั้งการคมนาคมภายในตำบลและหมู่บ้าน มีรายละเอียดดังนี้

- ระยะทางจากองค์การบริหารส่วนตำบลจรเข้เผือก ถึง ศาลากลางจังหวัดกาญจนบุรี รวมระยะทาง ประมาณ ๓๘ กิโลเมตร ใช้ทางหลวงแผ่นดินหมายเลข ๓,๐๘๕ จากองค์การบริหารส่วนตำบลจรเข้เผือก ถึงแยกบ้าน ยางเกาะ ตำบลกลอนโต ระยะทาง ๑๖ กิโลเมตร และใช้ทางหลวงแผ่นดินหมายเลข ๓๒๐๙ จากแยกบ้านยางเกาะตำบลกลอนโตถึงศาลากลางจังหวัดกาญจนบุรี ระยะทาง ๒๑ กิโลเมตร

- ระยะทางจากองค์การบริหารส่วนตำบลจรเข้เผือก ถึง อำเภอด่านมะขามเตี้ยรวมระยะทาง ๑๘ กิโลเมตร ใช้ทางหลวงชนบท สายท่าพุ-จรเข้เผือก

- ถนนสายหลัก จำนวน ๑ สาย ได้แก่

๑) ทางหลวงแผ่นดินหมายเลข ๓๐๘๕ (สายยางเกาะ – ลำทราย)

- ถนนสายรอง จำนวน ๗ สาย ได้แก่

๑) ทางหลวงชนบทหมายเลข ๔๐๕๔ (สายบ้านหนองหญ้าปล้อง – สวนจิว)

๒) ทางหลวงชนบทหมายเลข ๔๐๕๕ (สายเกาะจันทร์ – ท่ามะไฟ)

๓) ทางหลวงชนบทหมายเลข ๔๐๕๖ (สายถ้ำอ่างหิน – ฟุ้งยาว)

๔) ทางหลวงชนบทหมายเลข ๔๐๑๐ (สายท่ามะไฟ – ท่าพูล้ำทหาร)

๕) ทางหลวงชนบทหมายเลข ๔๐๒๔ (สายท่าพุ – ตะเคียนงาม)

๖) ทางหลวงชนบทหมายเลข ๔๐๑๙ (สายหินสีพัฒนา – ราชบุรี)

๗) ทางหลวงชนบทหมายเลข ๓๑๓๕ (สายบ้านจรเข้เผือก – ลำเภา)

นอกจากนี้จากเส้นทางคมนาคมดังกล่าว ยังมีเส้นทางที่สามารถใช้ติดต่อกันในพื้นที่ได้ ดังนี้

- ถนนลาดยาง ๑๓ สาย

- ถนนคอนกรีต ๑๒ สาย

- ถนนลูกรัง ๙๕ สาย

- ถนนซึ่งไม่ได้ยกระดับ ๙ สาย



๕.๒) การไฟฟ้า

- ตำบลจรเข้เผือกมีไฟฟ้าเดินสายเข้าทุกหมู่บ้าน แต่ไม่ครบทุกหลังคาเรือน เนื่องจากราษฎร บางส่วนที่ไม่มีไฟฟ้าใช้อาศัยอยู่ตามไร่ – สวนของตนเอง ซึ่งอยู่ห่างจากชุมชน และพื้นที่บางส่วนอยู่ในเขตพื้นที่ ดูแลของทางทหาร จึงไม่สามารถขยายเขตไฟฟ้าได้ ได้แก่ หมู่ที่ ๕ และหมู่ที่ ๑๒ ประกอบกับองค์การบริหารส่วน ตำบลมีงบประมาณน้อย จึงเป็นเหตุให้ราษฎรมีไฟฟ้าไม่ครบทุกหลังคาเรือน อยู่ในเขตความรับผิดชอบของการ ไฟฟ้าส่วนภูมิภาคด้านมะขามเตี้ย

๕.๓) การประปา

- มีระบบประปาหมู่บ้าน จำนวน ๑๓ แห่ง ๑๒ หมู่บ้าน
- มีระบบบ่อน้ำบาดาล จำนวน ๒ บ่อ ได้แก่ หมู่ที่ ๑๒ และหมู่ที่ ๙

๕.๔) โทรศัพท์

- ปัจจุบันทุกหมู่บ้านใช้โทรศัพท์เคลื่อนที่ที่เป็นส่วนใหญ่ มีการใช้โทรศัพท์ตามบ้านเรือน และใช้มือถือหรือสมาร์ทโฟน ประชาชนมีการใช้ระบบอินเทอร์เน็ต/wifi ในการติดต่อสื่อสารอย่างแพร่หลาย

๕.๕) ระบบโลจิสติกส์ (Logistics) หรือการขนส่ง

ปัจจุบันมีการขนส่งเอกชนหลายแห่ง ได้แก่

- บริษัทขนส่ง ไปรษณีย์ไทย (ตั้งอยู่ที่อำเภอด่านมะขามเตี้ย)
- บริษัทขนส่ง Kerry Express
- บริษัทขนส่ง : BEST EXPRESS
- บริษัทขนส่ง Ninja Van
- บริษัทขนส่ง J&T EXPRESS
- บริษัทขนส่ง FLASH EXPRESS
- บริษัทขนส่ง SCG EXPRESS
- บริษัทขนส่ง DHL EXPRESS



(๖) ระบบเศรษฐกิจ

ในพื้นที่ตำบลจรเข้มเหือก เป็นชุมชนขนาดเล็ก มีความเรียบง่าย ใช้ชีวิตอย่างพอเพียง ประชาชนส่วนใหญ่มีอาชีพหลักคือ การประกอบอาชีพเกษตรกรรม พื้นที่การเกษตรส่วนใหญ่ทำไร่อ้อย ไร่มันสำปะหลัง และทำนา ในขณะที่เดียวกัน ครัวเรือนเกษตรกรรมจะมีการเลี้ยงสัตว์ควบคู่ไปกับการเพาะปลูกเป็นอาชีพเสริม ได้แก่ การเลี้ยงวัว ควาย สุกร และไก่ อาชีพนอกภาคเกษตร ส่วนมากจะเป็นการรับจ้างในกิจกรรมหลายประเภท เช่นการก่อสร้าง ทำงานในเขตอุตสาหกรรม

๖.๑) การเกษตร

ตำบลจรเข้มเหือกมีพื้นที่ทั้งหมด ๑๗๘,๙๘๗ ไร่ แบ่งเป็น พื้นที่ป่าไม้ จำนวน ๖๘,๔๑๒ ไร่ พื้นที่แหล่งน้ำ จำนวน ๒,๙๗๙ ไร่ พื้นที่การเกษตรทั้งสิ้นประมาณ ๙๒,๖๕๙.๖๓ ไร่ ครอบคลุมเกษตรกรรมมีจำนวนประมาณ ๑,๓๔๑ ครอบครัวย ส่วนใหญ่ทำการเพาะปลูก ข้าว พืชไร่ ไม้ผล ไม้ยืนต้น พืชผัก สมุนไพรและเครื่องเทศ

พืชเศรษฐกิจที่สำคัญ ของตำบลจรเข้มเหือก คือ

๑. อ้อยโรงงาน มีพื้นที่การปลูก ประมาณ ๓๐,๒๙๐ ไร่
๒. มันสำปะหลัง มีพื้นที่การปลูก ประมาณ ๑๐,๒๔๒ ไร่
๓. ไม้ผล, ไม้ยืนต้น มีพื้นที่การปลูก ประมาณ ๑๔,๗๓๐.๖๒ ไร่

๖.๒) การประมง

ในพื้นที่ตำบลจรเข้มเหือกมีการเลี้ยงปลากระชัง ได้แก่ปลาตะบิม

๖.๓) การปศุสัตว์

ในพื้นที่ตำบลจรเข้มเหือกมีการเลี้ยงสัตว์ จำแนกได้ดังนี้

ประเภท	จำนวน (ตัว)
โค	๓,๓๒๖
กระบือ	๘๒
สุกร	๑๑,๗๙๗
ไก่	๑๑,๐๗๑
เป็ด	๔,๙๗๑
แพะ	๒,๑๑๑
แกะ	๓๖๓



๖.๔) การบริการ

มีการบริการทั่วไป เป็นแบบธุรกิจขนาดเล็ก ได้แก่ ร้านอาหาร ร้านตัดผม ร้านขายของชำ ลานรับซื้อไม้ ลานรับซื้อมัน ฯลฯ


๖.๕) การท่องเที่ยว

มีแหล่งท่องเที่ยวที่น่าสนใจคือ

- น้ำตกสาทิพย์ชนแดน ตั้งอยู่ที่บ้านหินสีพัฒนา หมู่ที่ ๑๒ ตำบลจรเข้เผือก อำเภอด่านมะขามเตี้ย จังหวัดกาญจนบุรี น้ำตกสาทิพย์ชนแดน พื้นที่ส่วนใหญ่บริเวณน้ำตกยังมีสภาพเป็นธรรมชาติ ไม่มีการเข้าไปทำสิ่งก่อสร้างจากหน่วยงานใด เป็นน้ำตกที่มีน้ำมากในช่วงหน้าฝนเหมาะแก่การท่องเที่ยว ส่วนหน้าแล้งน้ำจะลดน้อยลง

- กระทายกินเนื้อ ตั้งอยู่ที่หมู่ ๑๑ ตำบลจรเข้เผือก อำเภอด่านมะขามเตี้ย จังหวัดกาญจนบุรีเป็นสถานที่สำหรับท่องเที่ยวกางเต็นท์ เป็นที่ที่มีความสงบ ร่มรื่น เต็มไปด้วยต้นไม้ใหญ่ วางตัวอยู่ริมแม่น้ำแควน้อย เดิมทีที่นี่เป็นส่วนหนึ่งของค่ายลูกเสือ และมีการปลูกผักกอกแฉกให้เหล่าลูกเสือทาน ปัจจุบันปรับเป็นลานกางเต็นท์ จึงเป็นที่มาของชื่อ “กระทายกินเนื้อ” เพื่อให้คล้องจองกับเสือกินผัก กลางคืนจะเงียบมาก อัตราค่าบริการลานกางเต็นท์กระทายกินเนื้อ ค่ากางเต็นท์คนละ ๒๐๐บาท /คน /คืน เด็กอายุ ๑๒-๑๕ ปี ๑๐๐ บาท /คน /คืน เด็กอายุต่ำกว่า ๑๒ ปี ฟรี

- จุดชมวิวบ้านหินสีพัฒนา ตั้งอยู่ที่หมู่ ๑๒ ตำบลจรเข้เผือก อำเภอด่านมะขามเตี้ย จังหวัดกาญจนบุรี เป็นพื้นที่ที่อยู่ท่ามกลางภูเขาสวยงาม เป็นพื้นที่มุมสูงที่สามารถมองเห็นธรรมชาติในพื้นที่อย่างชัดเจน



๖.๖) อุตสาหกรรม

- มีโรงงานอาหารสัตว์ ๑ แห่ง ในพื้นที่ บ้านหนองโสน ม.๖
- มีโรงงานผลิตปุ๋ยเคมี ๑ แห่ง ในพื้นที่ บ้านสวนจัวพัฒนา หมู่ที่ ๑๑

๖.๗) การพาณิชย์และกลุ่มอาชีพ

- มีสถานีบริการน้ำมัน จำนวน ๑ แห่ง
- มีกลุ่มอาชีพ จำนวน ๖ แห่ง ประกอบด้วย กลุ่มอาชีพตัดรองเท้าหนัง หมู่ที่ ๑๐, กลุ่มผู้ผลิตเครื่องยาสมุนไพร หมู่ที่ ๑๐, กลุ่มสตรีอำเภอด่านมะขามเตี้ย ทำอาชีพเครื่องจักรสาน ไข่เค็มสมุนไพร ผ้ามัดย้อม น้ำพริกแกง กล้วยตาก, กลุ่มชมรมผู้สูงอายุ ทำอาชีพ น้ำพริกแกงป่า ไม้กวาดอ่อน ไม้กวาดทางมะพร้าว, กลุ่มชมรมคนพิการ ทำอาชีพโคมไฟจากเศษไม้ กะลามะพร้าว เพอร์นิเจอร์จากเศษไม้ลัง, กลุ่มผู้ผลิตบ้านนายจำเริญ สาโรจน์ ทำอาชีพ น้ำตาลอ้อย

๖.๘) แรงงาน

มีการจ้างงานแบบชาวบ้าน ในภาคการเกษตร และในธุรกิจขนาดเล็ก



(๗) ศาสนา ประเพณี วัฒนธรรม

๗.๑) การนับถือศาสนา

ประชาชนส่วนใหญ่นับถือศาสนาพุทธ โดยมีสถบันและองค์กรทางศาสนา ในพื้นที่มีจำนวน ๑๔ แห่งดังนี้

(๑) วัด จำนวน ๑๑ แห่ง ดังนี้

๑. วัดท่าเสด็จ	เจ้าอาวาสชื่อ	พระครูเกษมกัญจนสิทธิ (ศักดิ์ดา เขมจาโร)
๒. วัดจรเข้เผือก	เจ้าอาวาสชื่อ	พระสมุห์แฉล้ม รัตโก
๓. วัดถ้ำอ่างหิน	เจ้าอาวาสชื่อ	พระครูกาญจนปัญญาธาร
๔. วัดไทรทองพัฒนา	เจ้าอาวาสชื่อ	พระอธิการณรงค์ ปริบูรณ์
๕. วัดโป่งโกวนาราม	เจ้าอาวาสชื่อ	พระครูกาญจนธรรมานุรักษ์
๖. วัดหนองโสนเทียมจันทร์	เจ้าอาวาสชื่อ	พระครูกาญจนวชิราธร (วิเชียร)
๗. วัดหนองมะค่า	เจ้าอาวาสชื่อ	พระครูธีรศรัทธาธรรม (มานพ)
๘. วัดหนองหนองหญ้าปล้อง	เจ้าอาวาสชื่อ	พระครูปิยกาญจนธรรม (นเรศ)
๙. วัดหนองกวาง	เจ้าอาวาสชื่อ	พระครูใบฎีกาประนัยสุขุมโล
๑๐. วัดทุ่งสกุลทอง	เจ้าอาวาสชื่อ	พระใบฎีกาสมาน สุจิตโต
๑๑. วัดมอเจริญธรรม	เจ้าอาวาสชื่อ	พระอธิการอ้อย อาสโภ

(๒) สำนักสงฆ์จำนวน ๓ แห่งดังนี้

๑. สำนักสงฆ์เสียงนตต์แสงธรรม
๒. สำนักสงฆ์ธุดงค์สถานด่านมะขามเตี้ย
๓. สำนักสงฆ์เหมืองพัฒนา



๗.๒) ประเพณีและงานประจำปี

มีประเพณีวัฒนธรรมที่สำคัญ คือ วันสงกรานต์ งานลอยกระทง การจัดงานวันเข้าพรรษา ออกพรรษา ฯลฯ

๗.๓) ภูมิปัญญาท้องถิ่น ภาษาถิ่น

ภาษาแสดงถึงความเป็นอัตลักษณ์ของกลุ่มชนที่ช่วยสืบทอดวัฒนธรรมจากรุ่นสู่รุ่น และช่วยบอกเล่าเรื่องราวความเป็นไปเป็นมาของชุมชน ภาษาแต่ละภาษาย่อมแตกต่างกันที่สำเนียงการพูด ตลอดจนความหมายของคำศัพท์ ดังนั้นแล้วจึงทำให้ในแต่ละท้องถิ่นมีภาษาพูดและสำเนียงที่แตกต่างกันไปตามแต่ละท้องถิ่นด้วย ลักษณะภาษาถิ่นของจระเข้เผือก คือพูดภาษาไทยภาคกลาง มีสำเนียง “เหน่อ” ตัวอย่างภาษาถิ่น

- จะไปหน่าย หมายความว่า จะไปไหน
- จั่ว หมายความว่า วิ้ว
- บุ้นเต้ว หมายความว่า ที่โกยผง
- เมย์เครื่อง หมายความว่า มอเตอร์ไซด์รับจ้าง
- สาลี หมายความว่า รถเข็น



๗.๔) OTOP สินค้าพื้นเมืองและของที่ระลึก

รองเท้าหนัง, ไข่เค็มสมุนไพร, ไม้กวาดอ่อน, ไม้กวาดทางมะพร้าว, โคมไฟจากเศษไม้กะลามะพร้าว



(๘) ทรัพยากรธรรมชาติ

๘.๑) น้ำ

ในพื้นที่ตำบลจรเข้เผือก สภาพพื้นที่โดยรวมเป็นราบลุ่ม พื้นที่ส่วนใหญ่เป็นพื้นที่ทำการเกษตร และมีแหล่งน้ำธรรมชาติที่สำคัญอยู่ ๕ สาย แบ่งออกเป็น แม่น้ำ ๑ สาย ได้แก่ แม่น้ำแควน้อย ลำน้ำ/ลำห้วย ๔ สาย ได้แก่ ห้วยลำเภา, ลำภาชี, ลำทราย, ลำขลุง และมีแหล่งน้ำที่สร้างขึ้นมีอยู่ ๑๕ แห่ง แบ่งออกเป็น ฝาย ๙ แห่ง ได้แก่ ฝายในพื้นที่หมู่ที่ ๓, ๔, ๕, ๖, ๗, ๘, ๙, ๑๑ และ ๑๒ มีสระน้ำ ๖ แห่ง ได้แก่ สระน้ำในพื้นที่หมู่ที่ ๒, ๔, ๖, ๗, ๘ และ ๑๐

๘.๒) ป่าไม้

ในพื้นที่ตำบลจรเข้เผือกมีพื้นที่ป่าไม้ทั้งหมด ๖๘,๔๑๒ ไร่ ทรัพยากรป่าไม้ในพื้นที่ส่วนใหญ่จะเป็นป่าในเขตพื้นที่ป่าสาธารณะ และป่าชุมชนที่ประชาชนในพื้นที่ได้อนุรักษ์ไว้ มีพื้นที่ป่าไม้สำคัญ ได้แก่ ป่าพุ่มงมู ๕ มีพื้นที่ประมาณ ๒๐๐ กว่าไร่ ป่าเนินเป้ง มีพื้นที่ป่ากว่า ๒๕๒ ไร่ สภาพป่าค่อนข้างทรุดโทรม ลักษณะของป่าไม้จะเป็นป่าเบญจพรรณ ป่าแดงและป่าแคระ สลับกันไปตามภูมิประเทศ พันธุ์ไม้ที่มีค่า ได้แก่ เต็ง รัง เหียง พลวง ประดู่แดง มะค่าแต้ ฯลฯ

๘.๓) ภูเขา

ในพื้นที่ตำบลจรเข้เผือกมีลักษณะภูมิประเทศประกอบด้วยภูเขาและเทือกเขาสูง ต่อเนื่องมาจากด้านทิศเหนือถัดลงมาจากอำเภอไทรโยคเทือกเขาเหล่านี้วางตัวในแนวเหนือใต้ อยู่ด้านทิศตะวันตกของตำบลจรเข้เผือก เทือกเขาในเขตพื้นที่ที่สำคัญได้แก่ เทือกเขาตะนาวศรีอยู่ทางด้านทิศตะวันตกของตำบลจรเข้เผือก ใช้เป็นแนวแบ่งเขตพรมแดนไทยกับประเทศสหภาพเมียนมาร์นอกจากนั้นยังมี ภูมิประเทศหลายแห่ง เป็นเนินเขา และภูเขาโดด ๆ มีขนาดความสูงปานกลาง สลับกับที่ราบแบบลูกฟูก ที่ราบลุ่มต่ำ และที่ราบลุ่มแม่น้ำ กระจายอยู่เป็นแห่ง ๆ พื้นที่ประมาณ ๒๔ % ของพื้นที่ตำบล

๘.๔) ทรัพยากรธรรมชาติที่สำคัญขององค์กรปกครองส่วนท้องถิ่น

ในพื้นที่ตำบลจรเข้เผือกเป็นพื้นที่ทรัพยากรธรรมชาติค่อนข้างสมบูรณ์ เนื่องจากมีแหล่งน้ำที่อุดมสมบูรณ์มีแม่น้ำแควน้อยไหลผ่าน มีเทือกเขาที่สำคัญได้แก่ เทือกเขาตะนาวศรี และมีแร่ธาตุที่สำคัญ ได้แก่ แร่ดีบุก วุลแฟลม หิน ฟลูออไรด์ มีแหล่งท่องเที่ยวที่สำคัญที่เกิดขึ้นเองตามธรรมชาติ ได้แก่ น้ำตกสาธิต



(๙) อื่นๆ

๙.๑) ความปลอดภัยในชีวิตและทรัพย์สิน

ที่พักสายตรวจ/จุดตรวจจำนวน ๓ แห่ง ดังนี้

- ๑) ที่พักสายตรวจบ้านจรเข้เผือก
- ๒) จุดตรวจบ้านไทรทอง
- ๓) ที่ทำการสายตรวจตำบลจรเข้เผือก (หนองเกตุ)

๙.๒) การกำจัดมูลฝอย สิ่งปฏิกูล

- ๑) องค์การบริหารส่วนตำบลจรเข้เผือกมีการจัดเก็บและกำจัดขยะมูลฝอยเอง
- ๒) ปริมาณขยะมูลฝอย จำนวน ๓ ตัน/วัน
- ๓) รถยนต์บรรทุกขยะมูลฝอย จำนวน ๑ คัน แบ่งออกเป็น
 - แบบยกเท จำนวน ๑ คัน
- ๔) ถังรองรับขยะมูลฝอย จำนวน ๗๒๗ ใบ
- ๕) พนักงานเก็บ ขน ขยะมูลฝอย จำนวน ๔ คน
- ๖) มีที่ดินสำหรับทิ้งขยะมูลฝอย จำนวน ๑ แห่ง
- ๗) การเก็บค่าธรรมเนียม กำจัดขยะมูลฝอย สิ่งปฏิกูล แบ่งตามประเภท ดังนี้
 - หลังคาเรือน ๒๐ บาท/เดือน
 - โรงงานและรีสอร์ท ๖๐ บาท/เดือน



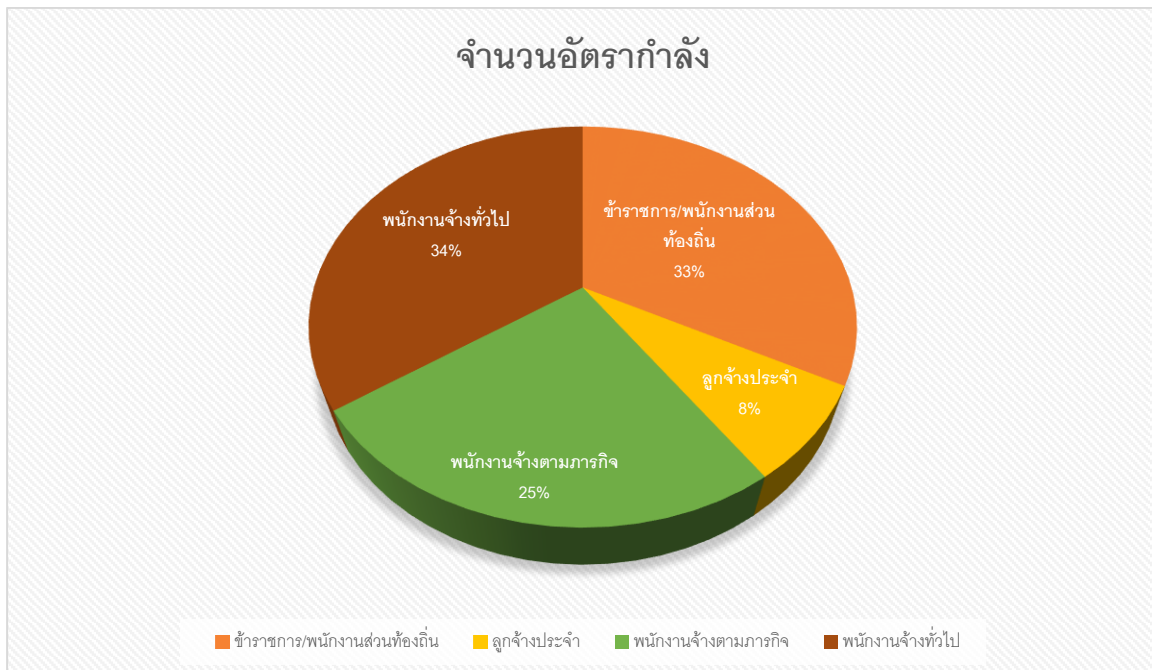
๙.๓) การป้องกันและบรรเทาสาธารณภัย

- ๑) รถยนต์บรรทุกน้ำ จำนวน ๒ คัน
- ๒) ถังดับเพลิง จำนวน ๔ ถัง



๙.๔) อัตรากำลัง (ข้อมูล ณ เดือนกันยายน ๒๕๖๔)

- ข้าราชการ/พนักงานส่วนท้องถิ่น รวมทั้งสิ้น จำนวน ๑๗ คน
- ลูกจ้างประจำ รวมทั้งสิ้น จำนวน ๔ คน
- พนักงานจ้างตามภารกิจ รวมทั้งสิ้น จำนวน ๑๓ คน
- พนักงานจ้างทั่วไป รวมทั้งสิ้น จำนวน ๑๘ คน



ส่วนที่ ๒ ยุทธศาสตร์การพัฒนางองค์กรปกครองส่วนท้องถิ่น

(๑) ความสัมพันธ์ระหว่างแผนพัฒนาระดับมหภาค

ปัจจุบันการบริหารงานขององค์กรปกครองส่วนท้องถิ่นได้รับการกระจายอำนาจการบริหารงานจากราชการส่วนกลางและราชการส่วนภูมิภาค ตามพระราชบัญญัติกำหนดแผนและขั้นตอนการกระจายอำนาจ พ.ศ.๒๕๔๒ ซึ่งได้กำหนดรายละเอียดเกี่ยวกับขั้นตอนและกระบวนการในการถ่ายโอนภารกิจ งบประมาณ และอัตรากำลังของราชการส่วนกลางและราชการส่วนภูมิภาคไปให้แก่องค์กรปกครองส่วนท้องถิ่น โดยมีการระบุระยะเวลาและเงื่อนไขไว้อย่างชัดเจน โดยคาดว่าในอนาคตองค์กรปกครองส่วนท้องถิ่นอาจจะได้รับการจัดสรรงบประมาณ การถ่ายโอนภารกิจ และอำนาจหน้าที่ในความรับผิดชอบเพิ่มมากขึ้น

จากการเปลี่ยนแปลงที่จะเกิดขึ้นส่งผลให้องค์กรปกครองส่วนท้องถิ่นทุกแห่งจะต้องมีความพร้อมในการเตรียมการเพื่อรองรับมาตรการการถ่ายโอนภารกิจ งบประมาณและอัตรากำลังของราชการส่วนกลางและราชการส่วนภูมิภาค เพื่อที่จะสามารถปฏิบัติภารกิจและอำนาจหน้าที่ตามที่ได้รับมอบหมายได้อย่างมีประสิทธิภาพ ซึ่งหมายความว่า องค์กรปกครองส่วนท้องถิ่นจะต้องมีการกำหนดจุดมุ่งหมายหรือทิศทางในการพัฒนาของตนให้ชัดเจน มีการกำหนดยุทธศาสตร์และแนวทางการพัฒนาที่สอดคล้องกับจุดมุ่งหมายในการพัฒนาอย่างเป็นระบบ โดยจะต้องครอบคลุมภารกิจการพัฒนาในทุกๆด้าน เพื่อให้สามารถปฏิบัติงานได้อย่างมีประสิทธิภาพ

แผนยุทธศาสตร์การพัฒนาลึ่กือเป็นเครื่องมือที่สำคัญอย่างยิ่งที่จะช่วยสนับสนุนในการวิเคราะห์สภาพปัญหา/ความต้องการขององค์กรปกครองส่วนท้องถิ่น เพื่อนำไปสู่การกำหนดจุดมุ่งหมายในการพัฒนา การกำหนดภารกิจ และแนวทางการดำเนินงานเพื่อนำไปสู่จุดมุ่งหมายอย่างเป็นระบบ ซึ่งจะช่วยให้การกำหนดแผนงาน/โครงการสอดคล้องกับจุดมุ่งหมาย ทำให้ปัญหาและความต้องการได้รับการตอบสนองอย่างเหมาะสม พร้อมทั้งมีการบริหารทรัพยากรที่มีอยู่อย่างจำกัดให้เกิดประโยชน์สูงสุด

๑.๑) แผนยุทธศาสตร์ชาติ ๒๐ ปี

ยุทธศาสตร์ชาติ 20 ปี (2561 – 2580)

“ประเทศไทยมีความมั่นคง มั่งคั่ง ยั่งยืน เป็นประเทศพัฒนาแล้ว ด้วยการพัฒนาตามปรัชญาของเศรษฐกิจพอเพียง”

1.ด้านความมั่นคง	2.ด้านการสร้างขีดความสามารถในการแข่งขัน	3. ด้านพัฒนาและเสริมสร้างทรัพยากรมนุษย์
เพื่อบริหารจัดการสภาวะแวดล้อมของประเทศให้มีความมั่นคง ปลอดภัย และมีความสงบเรียบร้อยในทุกระดับ และทุกมิติ	เน้นการยกระดับศักยภาพในหลากหลายมิติ ควบคู่กับการขยายโอกาสของประเทศไทยในเวทีโลก	คนไทยในอนาคต มีความพร้อมทั้งกาย ใจ สติปัญญา มีทักษะที่จำเป็นในศตวรรษที่ 21 มีทักษะสื่อสารภาษาอังกฤษและภาษาที่ 3 และมีคุณธรรม
4. ด้านการสร้างโอกาสและความเสมอภาคทางสังคม	5. ด้านการสร้างการเติบโตบนคุณภาพชีวิตที่เป็นมิตรต่อสิ่งแวดล้อม	6.ด้านการปรับสมดุลและพัฒนาระบบการบริหารภาครัฐ
สร้างความเป็นธรรม และลดความเหลื่อมล้ำในทุกมิติ กระจายศูนย์กลางความเจริญทางเศรษฐกิจและสังคม เพิ่มโอกาสให้ทุกภาคส่วนเข้ามาเป็นกำลังของการพัฒนาประเทศในทุกระดับ	คำนึงถึงความยั่งยืนของฐานทรัพยากรธรรมชาติและสิ่งแวดล้อม ปรับเปลี่ยนพฤติกรรมของประชาชนให้เป็นมิตรต่อสิ่งแวดล้อม เกิดผลลัพธ์ต่อความยั่งยืน	การปรับเปลี่ยนภาครัฐ ยึดหลัก “ภาครัฐของประชาชนเพื่อประชาชนและประโยชน์ส่วนรวม”

รัฐธรรมนูญแห่งราชอาณาจักรไทย มาตรา ๖๕ กำหนดให้รัฐพึงจัดให้มียุทธศาสตร์ชาติเป็นเป้าหมายการพัฒนาประเทศอย่างยั่งยืน ตามหลักธรรมาภิบาลเพื่อใช้เป็นกรอบในการจัดทำแผนต่างๆให้สอดคล้องและบูรณาการกันเพื่อให้เกิดเป็นพลังผลักดันร่วมกันไปสู่เป้าหมายดังกล่าว โดยให้เป็นไปตามที่กำหนดในกฎหมายว่าด้วยการจัดทำยุทธศาสตร์ชาติ ยุทธศาสตร์ชาติ ๒๐ ปี (พ.ศ. ๒๕๖๑-๒๕๘๐) เป็นยุทธศาสตร์ชาติฉบับแรกของประเทศไทยตามรัฐธรรมนูญแห่งราชอาณาจักรไทย ซึ่งจะต้องนำไปสู่การปฏิบัติเพื่อให้ประเทศไทยบรรลุวิสัยทัศน์ **“ประเทศไทยมีความมั่นคง มั่งคั่ง ยั่งยืน เป็นประเทศที่พัฒนาแล้ว ด้วยการพัฒนาตามหลักปรัชญาของเศรษฐกิจพอเพียง”** หรือคติพจน์ประจำชาติ **“มั่นคง มั่งคั่ง ยั่งยืน”** เพื่อสนองตอบต่อผลประโยชน์แห่งชาติ อันได้แก่ การมีเอกราช อธิปไตย การดำรงอยู่อย่างมั่นคง และยั่งยืนของสถาบันหลักของชาติและประชาชนจากภัยคุกคามทุกรูปแบบ การอยู่ร่วมกันในชาติอย่างสันติสุขเป็นปึกแผ่น มีความมั่นคง ทางสังคมท่ามกลางพหุสังคม และการมีเกียรติและศักดิ์ศรีของความเป็นมนุษย์ ความเจริญเติบโตของชาติความเป็นธรรมและความอยู่ดีมีสุขของประชาชน ความยั่งยืนของฐานทรัพยากรธรรมชาติสิ่งแวดล้อม ความมั่นคงทางพลังงานและอาหาร ความสามารถในการรักษาผลประโยชน์ของชาติภายใต้การเปลี่ยนแปลงของสภาวะแวดล้อมระหว่างประเทศ และการร่วมกันอย่างสันติประสานสอดคล้องกันด้านความมั่นคงในประชาคมอาเซียนและประชาคมโลกอย่างมีเกียรติและศักดิ์ศรี ทำให้ประเทศมีขีดความสามารถในการแข่งขัน มีรายได้สูงอยู่ในกลุ่มประเทศพัฒนาแล้ว คนไทยมีความสุข อยู่ดี กินดี สังคมมีความมั่นคง เสมอภาคและเป็นธรรม ซึ่งยุทธศาสตร์ชาติที่จะใช้เป็นกรอบแนวทางการพัฒนาในระยะ ๒๐ ปีต่อจากนี้ไป โดยเป้าหมายการพัฒนาประเทศคือ **“ประเทศชาติมั่นคง ประชาชนมีความสุข เศรษฐกิจพัฒนาอย่างต่อเนื่อง สังคมเป็นธรรม ฐานทรัพยากรธรรมชาติอย่างยั่งยืน”** โดยยกระดับศักยภาพของประเทศในหลากหลายมิติ พัฒนาคมนในทุกมิติและในทุกช่วงวัยให้เป็นคนดี เก่ง และมีคุณภาพ สร้างโอกาสและความเสมอภาคทางสังคม สร้างการเติบโตบนคุณภาพชีวิตที่เป็นมิตรกับสิ่งแวดล้อม และมีภาครัฐของประชาชนเพื่อประชาชนและประโยชน์ส่วนรวม โดยการประเมินผลการพัฒนาตามยุทธศาสตร์ชาติ จะประกอบด้วย

- ๑) ความอยู่ดีมีสุขของคนไทยและสังคมไทย
- ๒) ขีดความสามารถในการแข่งขัน การพัฒนาเศรษฐกิจ และการกระจายรายได้
- ๓) การพัฒนาทรัพยากรมนุษย์ของประเทศ
- ๔) ความเท่าเทียมและความเสมอภาคของสังคม
- ๕) ความหลากหลายทางชีวภาพ คุณภาพสิ่งแวดล้อม และความยั่งยืนของทรัพยากรธรรมชาติ
- ๖) ประสิทธิภาพการบริหารจัดการและการเข้าถึงการให้บริการของภาครัฐ

เพื่อให้ประเทศไทยสามารถยกระดับการพัฒนาให้บรรลุตามวิสัยทัศน์และเป้าหมายการพัฒนาประเทศ จึงมีการกำหนดยุทธศาสตร์ การพัฒนาประเทศในระยะยาวประกอบด้วย ๖ ยุทธศาสตร์ ได้แก่

๑) ยุทธศาสตร์ด้านความมั่นคง

ยุทธศาสตร์ชาติด้านความมั่นคง มีเป้าหมายการพัฒนาที่สำคัญ คือ ประเทศชาติมั่นคง ประชาชนมีความสุข เน้นการบริหารจัดการสภาวะแวดล้อมของประเทศให้มีความมั่นคง ปลอดภัย เอกราช อธิปไตย และมีความสงบเรียบร้อยในทุกระดับ ตั้งแต่ระดับชาติ สังคม ชุมชน มุ่งเน้นการพัฒนาคน เครื่องมือ เทคโนโลยี และระบบฐานข้อมูลขนาดใหญ่ให้มีความพร้อมสามารถรับมือกับภัยคุกคามและภัยพิบัติได้ทุกรูปแบบ และทุกระดับความรุนแรง ควบคู่ไปกับการป้องกันและแก้ไขปัญหาด้านความมั่นคงที่มีอยู่ในปัจจุบัน และที่อาจจะเกิดขึ้นในอนาคต ใช้กลไกการแก้ไขปัญหาแบบบูรณาการทั้งกับส่วนราชการ ภาคเอกชน ประชาสังคม และองค์กรที่ไม่ใช่รัฐรวมถึงประเทศเพื่อนบ้านและมิตรประเทศทั่วโลกบนพื้นฐานของหลักธรรมาภิบาล มีตัวชี้วัด ดังนี้ ประชาชนอยู่ดีกินดีและมีความสุข, บ้านเมืองมีความมั่นคงในทุกมิติและทุกระดับ, กองทัพ หน่วยงานด้านความมั่นคง ภาครัฐ ภาคเอกชน และภาคประชาชน มีความพร้อมในการป้องกันและแก้ไขปัญหาความมั่นคง, ประเทศไทยมีบทบาทด้านความมั่นคงเป็นที่ชื่นชมและได้รับการยอมรับโดย

ประชาคมระหว่างประเทศ, การบริหารจัดการความมั่นคงมีผลสำเร็จที่เป็นรูปธรรมอย่างมีประสิทธิภาพ โดยมีประเด็นยุทธศาสตร์ ๕ ประเด็น (๑) การรักษาความสงบภายในประเทศ (๒) การป้องกันและแก้ไขปัญหาที่มีผลกระทบต่อความมั่นคง (๓) การพัฒนาศักยภาพของประเทศให้พร้อมเผชิญภัยคุกคามที่กระทบต่อความมั่นคงของชาติ (๔) การบูรณาการความร่วมมือด้านความมั่นคงกับอาเซียนและนานาชาติ (๕) การพัฒนากลไกการบริหารจัดการความมั่นคงแบบองค์รวม

๒) ยุทธศาสตร์ด้านการสร้างความสามารถในการแข่งขัน

ยุทธศาสตร์ชาติด้านการสร้างความสามารถในการแข่งขัน มีเป้าหมายการพัฒนาที่มุ่งเน้นการยกระดับศักยภาพของประเทศในหลากหลายมิติ บนพื้นฐานแนวคิด ประการ ได้แก่ (๑) “ต่อยอดอดีต” โดยมองกลับไปที่รากเหง้าทางเศรษฐกิจ อัตลักษณ์ วัฒนธรรม ประเพณี วิถีชีวิต และจุดเด่นทางทรัพยากรธรรมชาติที่หลากหลาย รวมทั้งความได้เปรียบเชิงเปรียบเทียบของประเทศในด้านอื่นๆ นำมาประยุกต์ผสมผสานกับเทคโนโลยีและนวัตกรรม เพื่อให้สอดคล้องกับบริบทของเศรษฐกิจและสังคมโลกสมัยใหม่ (๒) “ปรับปัจจุบัน” เพื่อปูทางสู่อนาคต ผ่านการพัฒนาโครงสร้างพื้นฐานของประเทศในมิติต่างๆ ทั้งโครงข่ายระบบคมนาคมและขนส่งโครงสร้างพื้นฐานวิทยาศาสตร์ เทคโนโลยี และดิจิทัล และการปรับสภาพแวดล้อมให้เอื้อต่อการพัฒนาอุตสาหกรรมและบริการอนาคต และ (๓) “สร้างคุณค่าใหม่ในอนาคต” ด้วยการเพิ่มศักยภาพของผู้ประกอบการ พัฒนาคู่มือใหม่ รวมถึงปรับรูปแบบธุรกิจ เพื่อตอบสนองต่อความต้องการของตลาด ผสมผสานกับยุทธศาสตร์ที่รองรับอนาคต บนพื้นฐานของการต่อยอดอดีตปรับปัจจุบัน พร้อมทั้งการส่งเสริมและสนับสนุนจากภาครัฐ ให้ประเทศไทยสามารถสร้างฐานรายได้และการจ้างงานใหม่ขยายโอกาสทางการค้าและการลงทุนในเวทีโลก ควบคู่ไปกับการยกระดับรายได้และการกินดีอยู่ดี รวมถึงการเพิ่มขึ้นของชนชั้นกลางและลดความเหลื่อมล้ำของคนในประเทศได้ในคราวเดียวกัน มีตัวชี้วัด ดังนี้ ประเทศไทยเป็นประเทศที่พัฒนาแล้ว เศรษฐกิจเติบโตอย่างมีเสถียรภาพและยั่งยืน, ประเทศไทยมีขีดความสามารถในการแข่งขันสูงขึ้น โดยมีประเด็นยุทธศาสตร์ ๕ ประเด็น (๑) การเกษตรสร้างมูลค่า (๒) อุตสาหกรรมและบริการแห่งอนาคต (๓) สร้างความหลากหลายด้านการท่องเที่ยว (๔) โครงสร้างพื้นฐาน เชื่อมไทย เชื่อมโลก (๕) พัฒนาเศรษฐกิจบนพื้นฐานผู้ประกอบการยุคใหม่

๓) ยุทธศาสตร์การพัฒนาและเสริมสร้างศักยภาพทรัพยากรมนุษย์

ยุทธศาสตร์ชาติด้านการพัฒนาและเสริมสร้างศักยภาพทรัพยากรมนุษย์ มีเป้าหมายการพัฒนาที่สำคัญเพื่อพัฒนาคนในทุกมิติและในทุกช่วงวัยให้เป็นคนดี เก่งและมีคุณภาพ โดยคนไทยมีความพร้อมทั้งกาย ใจ สติปัญญา มีพัฒนาการที่รอบด้านและมีสุขภาวะที่ดีในทุกช่วงวัย มีจิตสาธารณะ รับผิดชอบต่อสังคมและผู้อื่น มัธยัสถ์ อุดม อโภจ ออมารี มีวินัย รักษาศีลธรรม และเป็นพลเมืองดีของชาติ มีหลักคิดที่ถูกต้อง มีทักษะที่จำเป็นในศตวรรษที่ ๒๑ มีทักษะสื่อสารภาษาอังกฤษและภาษาที่ ๓ และอนุรักษ์ภาษาถิ่น มีนิสัยรักการเรียนรู้และการพัฒนาตนเองอย่างต่อเนื่องตลอดชีวิต สูการเป็นคนไทยที่มีทักษะสูง เป็นนักคิด ผู้ประกอบการ เกษตรกรยุคใหม่และอื่นๆ โดยมีสัมมาชีพตามความถนัดของตนเอง มีตัวชี้วัด ดังนี้ คนไทยเป็นคนดีคนเก่ง มีคุณภาพ พร้อมสำหรับวิถีชีวิตในศตวรรษที่ ๒๑, สังคมไทยมีสภาพแวดล้อมที่เอื้อและสนับสนุนต่อการพัฒนาคนตลอดช่วงชีวิต โดยมีประเด็นยุทธศาสตร์ ๗ ประเด็น (๑) การปรับเปลี่ยนค่านิยมและวัฒนธรรม (๒) การพัฒนาคุณภาพคนตลอดช่วงชีวิต (๓) ปฏิรูปกระบวนการเรียนรู้ที่ตอบสนองต่อการเปลี่ยนแปลงในศตวรรษที่ ๒๑ (๔) การตระหนักถึงปัญหาของมนุษย์ที่หลากหลาย (๕) การเสริมสร้างให้คนไทยมีสุขภาวะที่ดี ครอบคลุมทั้งด้านกาย ใจ สติปัญญา และสังคม (๖) การสร้างสภาพแวดล้อมที่เอื้อต่อการพัฒนาและเสริมสร้างศักยภาพ (๗) การเสริมสร้างศักยภาพการกีฬาในการสร้างคุณค่าทางสังคมและพัฒนาประเทศ

๔) ยุทธศาสตร์ด้านการสร้างโอกาสความเสมอภาคและเท่าเทียมกันทางสังคม

ยุทธศาสตร์ชาติด้านการสร้างโอกาสความเสมอภาคและเท่าเทียมกันทางสังคม มีเป้าหมายการพัฒนาที่สำคัญที่ให้ความสำคัญการดึงเอาพลังของภาคส่วนต่างๆ ทั้งภาคเอกชน ประชาสังคม ชุมชนท้องถิ่น มาร่วมขับเคลื่อน โดยการสนับสนุนการรวมตัวของประชาชนในการร่วมคิดร่วมทำเพื่อส่วนรวม การกระจายอำนาจและความ

รับผิดชอบไปสู่กลไกบริหารราชการแผ่นดินในระดับท้องถิ่น การเสริมสร้างความเข้มแข็งของชุมชนในการจัดการตนเอง และการเตรียมความพร้อมของประชากรไทยทั้งในมิติสุขภาพ เศรษฐกิจ สังคม และสภาพแวดล้อมให้เป็นประชากรที่มีคุณภาพ สามารถพึ่งตนเองและทำประโยชน์แก่ครอบครัว ชุมชน และสังคมให้นานที่สุด โดยรัฐให้หลักประกันการเข้าถึงบริการและสวัสดิการที่มีคุณภาพอย่างเป็นธรรมและทั่วถึง มีตัวชี้วัด ดังนี้ สร้างความเป็นธรรม และลดความเหลื่อมล้ำในทุกมิติ, กระจายศูนย์กลางความเจริญทางเศรษฐกิจและสังคม เพิ่มโอกาสให้ทุกภาคส่วนเข้ามาเป็นกำลังของการพัฒนาประเทศในทุกระดับ, เพิ่มขีดความสามารถของชุมชนท้องถิ่นในการพัฒนา การพึ่งตนเองและการจัดการตนเองเพื่อสร้างสังคมคุณภาพ โดยมีประเด็นยุทธศาสตร์ ๔ ประเด็น (๑) การลดความเหลื่อมล้ำ สร้างความเป็นธรรมในทุกมิติ (๒) การกระจายศูนย์กลางความเจริญทางเศรษฐกิจ สังคมและเทคโนโลยี (๓) การเสริมสร้างพลังทางสังคม (๔) การเพิ่มขีดความสามารถของชุมชนท้องถิ่นในการพัฒนา การพึ่งตนเองและการจัดการตนเอง

๕) ยุทธศาสตร์ด้านการสร้างความเติบโตบนคุณภาพชีวิตที่เป็นมิตรกับสิ่งแวดล้อม

ยุทธศาสตร์ชาติด้านการสร้างความเติบโตบนคุณภาพชีวิตที่เป็นมิตรกับสิ่งแวดล้อม มีเป้าหมายการพัฒนาที่สำคัญเพื่อนำไปสู่การบรรลุเป้าหมายการพัฒนาที่ยั่งยืนในทุกมิติ ทั้งมิติด้านสังคม เศรษฐกิจ สิ่งแวดล้อม ธรรมชาติ และความเป็นหุ้นส่วนความร่วมมือระหว่างกันทั้งภายในและภายนอกประเทศอย่างบูรณาการ ใช้พื้นที่เป็นตัวตั้งในการกำหนดกลยุทธ์และแผนงาน และการทุกฝ่ายที่เกี่ยวข้องได้เข้ามามีส่วนร่วมในแบบทางตรงให้มากที่สุดเท่าที่จะเป็นไปได้ โดยเป็นการดำเนินการบนพื้นฐานการเติบโตร่วมกัน ไม่ว่าจะเส้นทางเศรษฐกิจ สิ่งแวดล้อม และคุณภาพชีวิต โดยให้ความสำคัญกับการสร้างสมดุลทั้ง ๓ ด้าน อันจะนำไปสู่ความยั่งยืนเพื่อคนรุ่นต่อไปอย่างแท้จริง มีตัวชี้วัด ดังนี้ อนุรักษ์และรักษาทรัพยากรธรรมชาติ สิ่งแวดล้อม และวัฒนธรรม ให้คนรุ่นต่อไปได้ใช้อย่างยั่งยืน มีสมดุล, ฟื้นฟูและสร้างใหม่ฐานทรัพยากรธรรมชาติและสิ่งแวดล้อม เพื่อลดผลกระทบทางลบจากการพัฒนาสังคม เศรษฐกิจของประเทศ, ใช้ประโยชน์และสร้างการเติบโต บนฐานทรัพยากรธรรมชาติและสิ่งแวดล้อมให้สมดุลภายในขีดความสามารถของระบบนิเวศ, ยกระดับกระบวนการกำหนดอนาคตประเทศด้านทรัพยากรธรรมชาติ สิ่งแวดล้อมและวัฒนธรรม บนหลักของการมีส่วนร่วม และธรรมาภิบาล โดยมีประเด็นยุทธศาสตร์ ๖ ประเด็น (๑) สร้างการเติบโตอย่างยั่งยืนบนสังคมเศรษฐกิจสีเขียว (๒) สร้างการเติบโตอย่างยั่งยืนบนสังคมเศรษฐกิจภาคทะเล (๓) สร้างการเติบโตอย่างยั่งยืนบนสังคมที่เป็นมิตรต่อสภาพภูมิอากาศ (๔) พัฒนาพื้นที่เมือง ชนบท เกษตรกรรมและอุตสาหกรรมเชิงนิเวศ มุ่งเน้นความเป็นเมืองที่เติบโตอย่างต่อเนื่อง (๕) พัฒนาความมั่นคงน้ำ พลังงาน และเกษตรที่เป็นมิตรต่อสิ่งแวดล้อม (๖) ยกระดับกระบวนการกำหนดอนาคตประเทศ

๖) ยุทธศาสตร์ด้านการปรับสมดุลและพัฒนาระบบการบริหารจัดการภาครัฐ

ยุทธศาสตร์ชาติด้านการปรับสมดุลและพัฒนาระบบการบริหารจัดการภาครัฐ มีเป้าหมายการพัฒนาที่สำคัญเพื่อปรับเปลี่ยนภาครัฐที่ยึดหลัก “ภาครัฐของประชาชนเพื่อประชาชนและประโยชน์ส่วนรวม” โดยภาครัฐต้องมีขนาดที่เหมาะสมกับบทบาทภารกิจ แยกแยะบทบาทหน่วยงานของรัฐที่ทำหน้าที่ในการกำกับหรือในการให้บริการยึดหลักธรรมาภิบาล ปรับวัฒนธรรมการทำงานให้มุ่งผลสัมฤทธิ์และผลประโยชน์ส่วนรวม มีความทันสมัย และพร้อมที่จะปรับตัวให้ทันต่อการเปลี่ยนแปลงของโลกอยู่ตลอดเวลา โดยเฉพาะอย่างยิ่งการนำนวัตกรรม เทคโนโลยีข้อมูลขนาดใหญ่ ระบบการทำงานที่เป็นดิจิทัลเข้ามาประยุกต์ใช้อย่างคุ้มค่า และปฏิบัติงานเทียบได้กับมาตรฐานสากล รวมทั้งมีลักษณะเปิดกว้าง เชื่อมโยงถึงกันและเปิดโอกาสให้ทุกภาคส่วนเข้ามามีส่วนร่วมเพื่อตอบสนองความต้องการของประชาชนได้อย่างสะดวก รวดเร็ว และโปร่งใส โดยทุกภาคส่วนในสังคมต้องร่วมกันปลูกฝังค่านิยมความซื่อสัตย์สุจริต ความมัธยัสถ์ และสร้างจิตสำนึกในการปฏิเสธไม่ยอมรับการทุจริตประพฤติมิชอบอย่างสิ้นเชิง นอกจากนี้ กฎหมายต้องมีความชัดเจน มีเพียงเท่าที่จำเป็น มีความทันสมัย มีความเป็นสากล มีประสิทธิภาพ และนำไปสู่การลดความเหลื่อมล้ำและเอื้อต่อการพัฒนา โดยกระบวนการยุติธรรมมีการบริหารที่มี

ประสิทธิภาพ เป็นธรรม ไม่เลือกปฏิบัติและการอำนวยความสะดวกตามหลักนิติธรรม มีตัวชี้วัด ดังนี้ภาครัฐมีวัฒนธรรมการทำงานที่มุ่งผลสัมฤทธิ์และผลประโยชน์ส่วนรวม ตอบสนองความต้องการของประชาชนได้อย่างสะดวก รวดเร็ว โปร่งใส, ภาครัฐมีขนาดที่เล็กลง พร้อมปรับตัวให้ทันต่อการเปลี่ยนแปลง, ภาครัฐมีความโปร่งใส ปลอดการทุจริตและประพฤติมิชอบ, กระบวนการยุติธรรม เป็นไปเพื่อประโยชน์ต่อส่วนรวมของประเทศ โดยมีประเด็นยุทธศาสตร์ ๘ ประเด็น (๑) ภาครัฐที่ยึดประชาชนเป็นศูนย์กลาง ตอบสนองความต้องการ และให้บริการอย่างสะดวก รวดเร็ว โปร่งใส (๒) ภาครัฐบริหารงานแบบบูรณาการโดยมียุทธศาสตร์ชาติเป็นเป้าหมายและเชื่อมโยงการพัฒนาในทุกกระดับ ทุกประเด็น ทุกภารกิจ และทุกพื้นที่ (๓) ภาครัฐมีขนาดที่เล็กลง เหมาะสมกับภารกิจ ส่งเสริมให้ประชาชนและทุกภาคส่วนมีส่วนร่วมในการพัฒนาประเทศ (๔) ภาครัฐมีความทันสมัย (๕) บุคลากรภาครัฐเป็นคนดีและเก่ง ยึดหลักคุณธรรม จริยธรรม มีจิตสำนึก มีความสามารถสูง มุ่งมั่น และเป็นมืออาชีพ (๖) ภาครัฐมีความโปร่งใส ปลอดการทุจริตและประพฤติมิชอบ (๗) กฎหมายมีความสอดคล้องเหมาะสมกับบริบทต่างๆ ละมีเท่าที่จำเป็น (๘) กระบวนการยุติธรรมเคารพสิทธิมนุษยชนและปฏิบัติต่อประชาชน

๑.๒) แผนพัฒนาเศรษฐกิจและสังคมแห่งชาติ ฉบับที่ ๑๒

จากสถานะของประเทศและบริบทการเปลี่ยนแปลงต่างๆ ที่ประเทศกำลังประสบอยู่ ทำให้การกำหนด วิสัยทัศน์แผนพัฒนาฯ ฉบับที่ ๑๒ ยังคงมีความต่อเนื่องจากวิสัยทัศน์แผนพัฒนาฯ ฉบับที่ ๑๑ และกรอบหลักการของการวางแผนที่น้อมนำและประยุกต์ใช้หลักปรัชญาของเศรษฐกิจพอเพียง ยึดคนเป็นศูนย์กลางของการพัฒนาอย่างมีส่วนร่วม การพัฒนาที่ยึดหลักสมดุล ยั่งยืน จัดทำบนพื้นฐานของยุทธศาสตร์ชาติ ๒๐ ปี (พ.ศ.๒๕๖๑ - ๒๕๘๐) ซึ่งเป็นแผนแม่บทหลักของการพัฒนาประเทศ และเป้าหมายการพัฒนาที่ยั่งยืน รวมทั้งการปรับโครงสร้างประเทศไปสู่ประเทศไทย ๔.๐ ตลอดจนประเด็นการปฏิรูปประเทศ โดยวิสัยทัศน์ของการพัฒนาในแผนพัฒนาฯ ฉบับที่ ๑๒ ต้องให้ความสำคัญกับการกำหนดทิศทางพัฒนาที่มุ่งเน้นสู่การเปลี่ยนผ่านประเทศไทยจากประเทศที่มีรายได้ปานกลางไปสู่ประเทศที่มีรายได้สูง มีความมั่นคง และยั่งยืน สังคมอยู่ร่วมกันอย่างมีความสุข และนำไปสู่การบรรลุวิสัยทัศน์ระยะยาว “มั่นคง มั่งคั่ง ยั่งยืน” ของประเทศ มียุทธศาสตร์การพัฒนา ดังนี้

ยุทธศาสตร์ที่ ๑ การเสริมสร้างและพัฒนาศักยภาพทุนทรัพย์

ในปัจจุบันเมื่อพิจารณาคูณภาพคนพบว่ายังมีปัญหาในแต่ละช่วงวัยและส่งผลกระทบต่อเนื่องถึงกันตลอดช่วงชีวิต ตั้งแต่พัฒนาการไม่สมวัยในเด็กปฐมวัย ผลลัพธ์ทางการศึกษาของเด็กวัยเรียนค่อนข้างต่ำการพัฒนาความรู้และทักษะของแรงงานไม่ตรงกับตลาดงาน ขณะที่ผู้สูงอายุมีปัญหาสุขภาพและมีแนวโน้มอยู่คนเดียวสูงขึ้น ครอบครัวมีรูปแบบที่หลากหลายและเปราะบางสูงส่งผลต่อการป้อนเพาะให้เด็กเติบโตอย่างมีคุณภาพ ประกอบกับการเลื่อนไหลของวัฒนธรรมต่างชาติที่เข้ามาในประเทศไทยผ่านสังคมยุคดิจิทัล ในขณะที่คนไทยจำนวนไม่น้อยยังไม่สามารถคัดกรองและเลือกรับวัฒนธรรมได้อย่างเหมาะสม ส่งผลต่อวิกฤตค่านิยม ทศนคติ และพฤติกรรมในการดำเนินชีวิต การพัฒนาในระยะต่อไปจึงต้องให้ความสำคัญกับการวางรากฐานการพัฒนามนุษย์ให้มีความสมบูรณ์ เริ่มตั้งแต่กลุ่มเด็กปฐมวัยที่ต้องพัฒนาให้มีสุขภาพกายและใจที่ดี มีทักษะทางสมอง ทักษะ การเรียนรู้ และทักษะชีวิต เพื่อให้เติบโตอย่างมีคุณภาพ ควบคู่กับการพัฒนาคนไทยในทุกช่วงวัยให้เป็นคนดีมีสุขภาพที่ดีมีคุณธรรมจริยธรรม มีระเบียบวินัย มีจิตสำนึกที่ดีต่อสังคมส่วนรวม มีทักษะความรู้และความสามารถปรับตัวเท่าทันกับการเปลี่ยนแปลงรอบตัวที่รวดเร็ว บนพื้นฐานของการมีสถาบันทางสังคมที่เข้มแข็งทั้งสถาบันครอบครัว สถาบันการศึกษา สถาบันศาสนา สถาบันชุมชน และภาคเอกชนที่ร่วมกันพัฒนาทุนมนุษย์ให้มีคุณภาพสูง อีกทั้งยังเป็นทุนทางสังคมสำคัญในการขับเคลื่อนการพัฒนาประเทศ มีแนวทางในการพัฒนา คือ

(๑) ปรับเปลี่ยนค่านิยมคนไทยให้มีคุณธรรม จริยธรรม มีวินัย จิตสาธารณะ และพฤติกรรมที่พึงประสงค์

(๒) พัฒนาศักยภาพคนให้มีความรู้ และความสามารถในการดำรงชีวิตอย่างมีคุณค่า

- (๓) ยกระดับคุณภาพการศึกษาและการเรียนรู้ตลอดชีวิต
- (๔) ลดปัจจัยเสี่ยงด้านสุขภาพและให้ทุกภาคส่วนคำนึงถึงผลกระทบต่อสุขภาพ
- (๕) เพิ่มประสิทธิภาพการบริหารจัดการระบบสุขภาพภาครัฐและปรับระบบการเงินการคลังด้านสุขภาพ
- (๖) พัฒนาระบบการดูแลและสร้างสภาพแวดล้อมที่เหมาะสมกับสังคมสูงวัย
- (๗) ผลักดันให้สถาบันทางสังคมมีส่วนร่วมพัฒนาประเทศอย่างเข้มแข็ง

ยุทธศาสตร์ที่ ๒ การสร้างความเป็นธรรมและลดเหลื่อมล้ำในสังคม

การพัฒนาในช่วงที่ผ่านมาทำให้สังคมไทยก้าวหน้าไปในหลายด้าน ทั้งการสร้างความมั่นคงด้านอาชีพและรายได้ที่ทำให้จำนวนคนยากจนลดลง บริการทางการศึกษาและสาธารณสุขขยายตัวถึงมากขึ้น อย่างไรก็ตามการแก้ปัญหาความเหลื่อมล้ำและสร้างความเป็นธรรมนั้นยังมีความคืบหน้าช้า และยังเป็นปัญหาท้าทายในหลายด้าน ทั้งความแตกต่างของรายได้ระหว่างกลุ่มประชากร ความแตกต่างของคุณภาพการบริการภาครัฐโดยเฉพาะในพื้นที่ห่างไกลและในกลุ่มผู้ด้อยโอกาสที่ได้รับบริการที่คุณภาพต่ำกว่า รวมทั้งข้อจำกัดในการเข้าถึงกระบวนการยุติธรรมของกลุ่มผู้ด้อยโอกาสและกลุ่มที่อยู่ในพื้นที่ห่างไกล นอกจากนี้ยังมีเงื่อนไข/ปัจจัยเสี่ยงหลายประการที่อาจจะส่งผลให้ความเหลื่อมล้ำในสังคมไทยรุนแรงขึ้นได้อีก การเป็นสังคมผู้สูงวัยของประเทศไทยซึ่งจำนวนประชากรวัยแรงงานลดลง ภาระพึ่งพิงต่อวัยแรงงานสูงขึ้นจากภาระเลี้ยงดูทั้งเด็กและผู้สูงอายุทำให้มีข้อจำกัดในการออมเพื่ออนาคตประกอบกับบางกลุ่มยังขาดความรู้ความเข้าใจเรื่องการเงินและการออม ซึ่งอาจกลายเป็นผู้สูงวัยที่ยากจนในอนาคตได้นอกจากนั้นความก้าวหน้าทางเทคโนโลยีที่เอื้อประโยชน์ต่อผู้ที่สามารถเข้าถึงซึ่งส่วนใหญ่เป็นกลุ่มที่มีทักษะสูงทำให้สามารถได้รับผลตอบแทนสูงขึ้นและทิ้งห่างจากผู้ที่ขาดทักษะและไม่สามารถเข้าถึงเทคโนโลยีได้ขณะที่เดียวกันเทคโนโลยีก็สามารถทำให้ผู้ที่อยู่ห่างไกลสามารถเข้าถึงการศึกษา ความรู้ และบริการสาธารณสุขได้ซึ่งเป็นประเด็นท้าทายที่ต้องเร่งพัฒนาและแก้ไขปัญหาความเหลื่อมล้ำในช่วงแผนพัฒนาฯ ฉบับที่ ๑๒ เพื่อไม่ให้ปัญหาความเหลื่อมล้ำเป็นข้อจำกัดต่อการพัฒนาไปสู่การเป็นประเทศที่มีรายได้สูง โดยจำเป็นต้องมีการเชื่อมโยงทุกมิติของการพัฒนาอย่างบูรณาการเป็นองค์รวมทั้งมิติเศรษฐกิจ สังคม สิ่งแวดล้อม ตลอดจนการพัฒนาภาคและเมือง และการบริหารจัดการภาครัฐ มีแนวทางในการพัฒนา คือ

- (๑) เพิ่มโอกาสให้กับกลุ่มเป้าหมายประชากรร้อยละ ๔๐ ที่มีรายได้ต่ำสุดให้สามารถเข้าถึงบริการที่มีคุณภาพของรัฐ และมีอาชีพ
- (๒) กระจายการให้บริการภาครัฐทั้งด้านการศึกษา สาธารณสุข และสวัสดิการที่มีคุณภาพให้ครอบคลุมและทั่วถึง
- (๓) เสริมสร้างศักยภาพชุมชน การพัฒนาเศรษฐกิจชุมชน และการสร้างความเข้มแข็งการเงินฐานรากตามหลักปรัชญาของเศรษฐกิจพอเพียงเพื่อให้ชุมชนสามารถพึ่งพาตนเองได้ มีสิทธิในการจัดการทุน ที่ดินและทรัพยากรภายในชุมชน

ยุทธศาสตร์ที่ ๓ การสร้างความเข้มแข็งทางเศรษฐกิจและแข่งขันได้อย่างยั่งยืน

ในช่วงที่ผ่านมาเศรษฐกิจโลกอยู่ในช่วงของการฟื้นตัวจากปัญหาวิกฤตต่างๆ การแข่งขันในตลาดโลกจะรุนแรงขึ้นโดยที่ประเทศต่างๆ มุ่งเน้นการนำนวัตกรรมมาเพิ่มขีดความสามารถในการแข่งขัน ในขณะที่เศรษฐกิจไทยขยายตัวต่ำกว่าศักยภาพมาต่อเนื่องหลายปี จากผลกระทบของเศรษฐกิจโลกซบเซาและข้อจำกัดภายในประเทศเองที่เป็นอุปสรรคต่อการเพิ่มผลิตภาพและขีดความสามารถในการแข่งขันรวมทั้งฐานเศรษฐกิจภายในประเทศขยายตัวช้าจากนี้ไปจึงเป็นช่วงเวลาของการฟื้นฟูเศรษฐกิจไทยให้กลับมาขยายตัวได้สูงขึ้นโดยการเร่งการลงทุนในโครงสร้างพื้นฐานและระบบโลจิสติกส์ตามแผนที่วางไว้และสร้างบรรยากาศการลงทุนที่จูงใจให้ภาคเอกชนขยายการลงทุนโดยเฉพาะอย่างยิ่งในสาขาเป้าหมายสำคัญ และขณะเดียวกัน ยังคงต้องทำการปฏิรูปเศรษฐกิจในหลายด้านเพื่อวางพื้นฐานให้สามารถ

พัฒนาต่อยอดให้ประเทศไทยเป็นประเทศรายได้สูงได้ภายในปี ๒๕๗๐ ตามกรอบยุทธศาสตร์ชาติ ๒๐ ปี โดยการใช้ นวัตกรรม คุณภาพคน และการปรับปรุงด้านกฎระเบียบและการบริหารจัดการที่ดีเป็นปัจจัยนำในการสร้างความ เข้มแข็งของเศรษฐกิจ ยุทธศาสตร์การสร้างความเข้มแข็งทางเศรษฐกิจและแข่งขันได้อย่างยั่งยืนให้ความสำคัญกับการ บริหารเศรษฐกิจมหภาคให้มีเสถียรภาพ เพิ่มประสิทธิภาพภาคการเงิน และดูแลวินัยทางการเงินการคลัง ควบคู่กับการ ดำเนินยุทธศาสตร์สร้างความเข้มแข็งให้กับเศรษฐกิจรายสาขาทั้งภาคเกษตร อุตสาหกรรม และบริการที่เป็นฐานรายได้ เดิมและขยายสาขาการผลิตและบริการใหม่ๆ สำหรับอนาคต มีแนวทางในการพัฒนา คือ

(๑) การบริหารจัดการเศรษฐกิจส่วนรวม

(๒) การเสริมสร้างและพัฒนาขีดความสามารถในการแข่งขันของภาคการผลิตและบริการ

ยุทธศาสตร์ที่ ๔ การเติบโตที่เป็นมิตรกับสิ่งแวดล้อมเพื่อการพัฒนาอย่างยั่งยืน

ปัจจุบันสภาพทรัพยากรธรรมชาติและสิ่งแวดล้อมกำลังเป็นปัญหาและเป็นจุดอ่อนของการรักษาฐาน การผลิตและให้บริการ รวมทั้งการดำรงชีพที่ยั่งยืน ฐานทรัพยากรธรรมชาติถูกนำไปใช้ในการพัฒนาจำนวนมากก่อให้เกิด ความเสื่อมโทรมอย่างต่อเนื่อง พื้นที่ป่าไม้ลดลง ทรัพยากรดินเสื่อมโทรม ความหลากหลายทางชีวภาพถูกคุกคาม ทรัพยากร น้ำยังมีส่วนที่ไม่สามารถจัดสรรได้ตามความต้องการ และมีความเสี่ยงในการขาดแคลนในอนาคต เกิดปัญหาความขัดแย้งใน การใช้ประโยชน์ทรัพยากรธรรมชาติมากขึ้นจากการเข้าถึงและการจัดสรรการใช้ประโยชน์ทรัพยากรธรรมชาติที่ไม่เป็นธรรม รวมทั้งปัญหาสิ่งแวดล้อมเพิ่มสูงขึ้นตามการขยายตัวของเศรษฐกิจและชุมชนเมือง ส่งผลกระทบต่อคุณภาพชีวิตของ ประชาชนและต้นทุนทางเศรษฐกิจ ในขณะที่การเปลี่ยนแปลงสภาพภูมิอากาศและภัยพิบัติทางธรรมชาติมีความผันผวนและ รุนแรงมากขึ้นโดยเฉพาะอุทกภัยและภัยแล้ง ซึ่งส่งผลกระทบต่อภาคเศรษฐกิจและห่วงโซ่การผลิตภายในประเทศ และ ข้อตกลงระหว่างประเทศเกี่ยวกับการเปลี่ยนแปลงสภาพภูมิอากาศซึ่งทวีความเข้มข้น ทำให้ประเทศไทยต้องเตรียมพร้อม รับภาระในการลดการปล่อยก๊าซเรือนกระจกภายใต้กระแสการแข่งขันทางการค้า ขณะที่วาระการพัฒนาที่ยั่งยืนของโลก หลัง ค.ศ. ๒๐๑๕ ซึ่งเป็นการกำหนดทิศทางการพัฒนาที่ยั่งยืนของโลกในอีก ๑๕ ปี ข้างหน้า (ค.ศ. ๒๐๑๖-๒๐๓๐) จะส่งผล กระทบต่อแนวทางการพัฒนาประเทศในอนาคต ดังนั้น ประเด็นท้าทายที่ต้องเร่งดำเนินการในช่วงแผนพัฒนาฯ ฉบับที่ ๑๒ ได้แก่ การสร้างความมั่นคงของฐานทรัพยากรธรรมชาติและยกระดับคุณภาพสิ่งแวดล้อม เพื่อสนับสนุนการเติบโตที่เป็นมิตร กับสิ่งแวดล้อมและคุณภาพชีวิตของประชาชน เร่งแก้ไขปัญหาวิกฤตสิ่งแวดล้อมเพื่อลดมลพิษที่เกิดจากการผลิตและการ บริโภค พัฒนาระบบบริหารจัดการที่โปร่งใสเป็นธรรม ส่งเสริมการผลิตและการบริโภคที่เป็นมิตรกับสิ่งแวดล้อมเป็นวงกว้าง มากขึ้น ต้องเร่งเตรียมความพร้อมในลดการปล่อยก๊าซเรือนกระจกและเพิ่มขีดความสามารถในการปรับตัวต่อการ เปลี่ยนแปลงสภาพภูมิอากาศ รวมทั้งบริหารจัดการเพื่อลดความเสี่ยงด้านภัยพิบัติทางธรรมชาติ มีแนวทางในการพัฒนา คือ

(๑) การรักษาฟื้นฟูทรัพยากรธรรมชาติสร้างสมดุลของการอนุรักษ์และใช้ประโยชน์อย่างยั่งยืนและเป็นธรรม

(๒) เพิ่มประสิทธิภาพการบริหารจัดการทรัพยากรน้ำเพื่อให้เกิดความมั่นคง สมดุล และยั่งยืน

(๓) แก้ไขปัญหาวิกฤตสิ่งแวดล้อม

(๔) ส่งเสริมการผลิตและการบริโภคที่เป็นมิตรกับสิ่งแวดล้อม

(๕) สนับสนุนการลดการปล่อยก๊าซเรือนกระจก และเพิ่มขีดความสามารถในการปรับตัวต่อการ เปลี่ยนแปลงสภาพภูมิอากาศ

(๖) บริหารจัดการเพื่อลดความเสี่ยงด้านภัยพิบัติ

(๗) พัฒนาระบบการบริหารจัดการและกลไกแก้ไขปัญหาคความขัดแย้งด้านทรัพยากรธรรมชาติและสิ่งแวดล้อม

(๘) การพัฒนาความร่วมมือด้านสิ่งแวดล้อมระหว่างประเทศ

ยุทธศาสตร์ที่ ๕ การเสริมสร้างความมั่นคงแห่งชาติเพื่อการพัฒนาสู่ความมั่งคั่ง และยั่งยืน

การเปลี่ยนแปลงทางเศรษฐกิจ สังคม วัฒนธรรม และการเมืองอันเกิดจากกระแสโลกาภิวัตน์และความก้าวหน้าทางเทคโนโลยี มีแนวโน้มส่งผลกระทบต่อความมั่นคงและเสถียรภาพของประเทศไทยในหลายมิติ ทั้งภัยคุกคามภายนอก ได้แก่ การขยายอิทธิพลและการเพิ่มบทบาทของประชาคมมหาอำนาจในภูมิภาคต่างๆ ของโลก ความขัดแย้งด้านอาณาเขตแบบรัฐต่อรัฐ อาชญากรรมข้ามชาติและการก่อการร้าย และภัยคุกคามภายในประเทศ ได้แก่ สถาบันหลักของชาติได้รับผลกระทบจากความเห็นต่างทางความคิดและอุดมการณ์ของคนในชาติ การสร้างสถานการณ์ในจังหวัดชายแดนภาคใต้และการคุกคามทางเศรษฐกิจโดยอาชญากรรมคอมพิวเตอร์ ในระยะ ๕ ปีต่อไปซึ่งเป็นช่วงแผนพัฒนาฯ ฉบับที่ ๑๒ จึงให้ความสำคัญต่อการฟื้นฟูพื้นฐานด้านความมั่นคงที่เป็นปัจจัยสำคัญต่อการพัฒนาทางเศรษฐกิจและสังคมของประเทศ โดยเฉพาะการอยู่ร่วมกันในสังคมอย่างสันติของผู้มีความเห็นต่างทางความคิดและอุดมการณ์บนพื้นฐานของการปกครองระบอบประชาธิปไตยอันมีพระมหากษัตริย์เป็นประมุข และการเตรียมการรับมือกับภัยคุกคามข้ามชาติ ซึ่งจะส่งผลกระทบต่ออย่างมีนัยยะสำคัญต่อการพัฒนาเศรษฐกิจและสังคมของประเทศในระยะ ๒๐ ปีข้างหน้า มีแนวทางในการพัฒนา คือ

- (๑) การรักษาความมั่นคงภายในเพื่อให้เกิดความสงบในสังคมและธำรงไว้ซึ่งสถาบันหลักของชาติ
- (๒) การพัฒนาเสริมสร้างศักยภาพการป้องกันประเทศ เพื่อเตรียมความพร้อมในการรับมือภัยคุกคามทั้งการทหารและภัยคุกคามอื่นๆ
- (๓) การส่งเสริมความร่วมมือกับต่างประเทศด้านความมั่นคง เพื่อบูรณาการความร่วมมือกับมิตรประเทศเพื่อผลประโยชน์ทางเศรษฐกิจ สังคม และการป้องกันภัยคุกคามข้ามชาติ
- (๔) การรักษาความมั่นคงและผลประโยชน์ของชาติทางทะเลเพื่อคงไว้ซึ่งอำนาจอธิปไตยและสิทธิอธิปไตยในเขตทางทะเล
- (๕) การบริหารจัดการความมั่นคงเพื่อการพัฒนา เพื่อให้เกิดความสอดคล้องกันระหว่างแผนงานที่เกี่ยวข้องกับความมั่นคงกับแผนงานการพัฒนาอื่นๆ ภายใต้การมีส่วนร่วมของภาคประชาชน

ยุทธศาสตร์ที่ ๖ การบริหารจัดการในภาครัฐ และการป้องกันการทุจริตประพฤติมิชอบและ

ธรรมาภิบาลในสังคมไทย

ระบบการบริหารจัดการในภาครัฐที่ขาดประสิทธิภาพเป็นอุปสรรคต่อการพัฒนาประเทศที่สำคัญประการหนึ่งมาอย่างต่อเนื่อง ทั้งในเรื่องการขับเคลื่อนการบริหารจัดการภาครัฐให้บรรลุเป้าประสงค์ที่วางไว้ การให้บริการประชาชนยังไม่ได้มาตรฐานสากล การบังคับใช้กฎหมายที่ขาดประสิทธิภาพ การบริหารจัดการและการให้บริการของท้องถิ่นที่ยังขาดประสิทธิภาพและความโปร่งใส กระบวนการที่เปิดให้ประชาชนได้มีส่วนร่วมในการตัดสินใจการใช้งบประมาณยังไม่เพียงพอ ระบบและกระบวนการยุติธรรมไม่สามารถอำนวยความสะดวกได้อย่างเสมอภาคและเป็นธรรม รวมทั้งการขาดธรรมาภิบาลในสังคมไทยทำให้การทุจริตประพฤติมิชอบยังเป็นปัญหาสำคัญของประเทศ จากนี้ไปจึงเป็นช่วงเวลาสำคัญที่ต้องเร่งปฏิรูปการบริหารจัดการภาครัฐให้เกิดผลสัมฤทธิ์อย่างจริงจัง เพื่อให้เป็นปัจจัยสนับสนุนสำคัญที่จะช่วยส่งเสริมการพัฒนาประเทศในทุกด้านให้ประสบผลสำเร็จบรรลุเป้าหมายที่วางไว้ในช่วงแผนพัฒนาฯ ฉบับที่ ๑๒ ทั้งการบริหารจัดการภาครัฐ ให้โปร่งใส มีประสิทธิภาพ รับผิดชอบ ตรวจสอบได้อย่างเป็นธรรม และประชาชนมีส่วนร่วม มีการกระจายอำนาจ และแบ่งภารกิจรับผิดชอบที่เหมาะสม ระหว่างส่วนกลาง ภูมิภาค และท้องถิ่นและวางพื้นฐานเพื่อให้บรรลุตามกรอบเป้าหมายอนาคตในปี ๒๕๗๙ ซึ่งมีแนวทางในการพัฒนา คือ

- (๑) ปรับปรุงโครงสร้างหน่วยงาน บทบาท ภารกิจ และคุณภาพบุคลากรภาครัฐ ให้มีความโปร่งใส ทันสมัย คล่องตัว มีขนาดที่เหมาะสม เกิดความคุ้มค่า

- (๒) ปรับปรุงกระบวนการงบประมาณ และสร้างกลไกในการติดตามตรวจสอบการเงินการคลังภาครัฐ
- (๓) เพิ่มประสิทธิภาพและยกระดับการให้บริการสาธารณะให้ได้มาตรฐานสากล
- (๔) เพิ่มประสิทธิภาพการบริหารจัดการให้แก่องค์กรปกครองส่วนท้องถิ่น
- (๕) ป้องกันและปราบปรามการทุจริตและประพฤติมิชอบ
- (๖) ปฏิรูปกฎหมายและกระบวนการยุติธรรมให้มีความทันสมัย เป็นธรรม และสอดคล้องกับ
ข้อบังคับสากลหรือข้อตกลงระหว่างประเทศ

ยุทธศาสตร์ที่ ๗ การพัฒนาโครงสร้างพื้นฐานและระบบโลจิสติกส์

การพัฒนาโครงสร้างพื้นฐานและระบบโลจิสติกส์เป็นปัจจัยสำคัญในการสนับสนุนเศรษฐกิจและสังคม การกระจายความเจริญ และการพัฒนาเมืองและพื้นที่ รวมทั้งการยกระดับคุณภาพชีวิตของประชาชน อย่างไรก็ตาม ที่ผ่านมามีการพัฒนาโครงสร้างพื้นฐานและระบบโลจิสติกส์ของประเทศประสบปัญหาความต่อเนื่องในการดำเนินการ และปัญหาเชิงปริมาณ คุณภาพ และการบริหารจัดการการให้บริการที่สอดคล้องกับมาตรฐานสากล ทำให้มีข้อจำกัดในการสนับสนุนการพัฒนาประเทศให้มีประสิทธิภาพ ดังนั้น การพัฒนาโครงสร้างพื้นฐานและระบบโลจิสติกส์ของประเทศในช่วงแผนพัฒนาเศรษฐกิจและสังคมแห่งชาติ ฉบับที่ ๑๒ จะมุ่งเน้นการขยายขีดความสามารถและพัฒนาคุณภาพการให้บริการ เพื่อรองรับการขยายตัวของเมืองและพื้นที่เศรษฐกิจหลัก และส่งเสริมการพัฒนาคุณภาพชีวิตของทุกกลุ่มในสังคม สนับสนุนให้เกิดความเชื่อมโยงในอนุภูมิภาคและในอาเซียนอย่างเป็นระบบ โดยมีโครงข่ายเชื่อมโยงภายในประเทศที่สนับสนุนการพัฒนาพื้นที่ตามแนวระเบียงเศรษฐกิจต่างๆ การพัฒนาระบบการบริหารจัดการและการกำกับดูแลให้สอดคล้องกับมาตรฐานสากล เพื่อเพิ่มประสิทธิภาพการดำเนินการ สร้างความเป็นธรรมในการเข้าถึงบริการพื้นฐาน และการคุ้มครองผู้บริโภค การพัฒนาอุตสาหกรรมต่อเนื่องเพื่อสร้างโอกาสทางเศรษฐกิจให้กับประเทศ และการพัฒนาผู้ประกอบการในสาขาโลจิสติกส์และหน่วยงานที่มีศักยภาพเพื่อไปทำธุรกิจในตลาดต่างประเทศ ซึ่งมีแนวทางในการพัฒนา คือ

- (๑) การพัฒนาโครงสร้างพื้นฐานด้านขนส่ง
- (๒) การสนับสนุนการพัฒนาระบบขนส่ง
- (๓) การพัฒนาระบบโลจิสติกส์
- (๔) การพัฒนาด้านพลังงาน
- (๕) การพัฒนาเศรษฐกิจดิจิทัล
- (๖) การพัฒนาระบบน้ำประปา

ยุทธศาสตร์ที่ ๘ การพัฒนาวิทยาศาสตร์ เทคโนโลยี วิจัย และนวัตกรรม

ในช่วงระยะเวลาที่ผ่านมาการพัฒนาเศรษฐกิจของประเทศไทยอาศัยการเพิ่มประสิทธิภาพจากปัจจัยความได้เปรียบพื้นฐานที่มีอยู่ทั้งด้านแรงงาน ทรัพยากรธรรมชาติ และการนำเข้าเทคโนโลยีสำเร็จรูปจากต่างประเทศมากกว่า การสะสมองค์ความรู้เพื่อพัฒนาเทคโนโลยีของตนเอง ทำให้ส่วนแบ่งผลประโยชน์ทางด้านเทคโนโลยีซึ่งมีมูลค่าเพิ่มสูงตกอยู่กับประเทศผู้เป็นเจ้าของเทคโนโลยีการลงทุนวิจัยและพัฒนาโดยเฉพาะอย่างยิ่งในขั้นประยุกต์และใช้ประโยชน์ไม่เพียงพอที่จะขับเคลื่อนประเทศสู่สังคมนวัตกรรม อีกทั้งความก้าวหน้าอย่างรวดเร็วของเทคโนโลยีได้ส่งผลให้เกิดการเปลี่ยนแปลงทั้งเชิงเศรษฐกิจและสังคมไปทั่วโลก หากต้องการเพิ่มศักยภาพและความสามารถในการแข่งขันของประเทศจำเป็นต้องปรับตัวเรียนรู้ และมุ่งสู่การวิจัยและพัฒนาเทคโนโลยีและนวัตกรรมให้ก้าวทันต่อการเปลี่ยนแปลงของโลกในระยะต่อไป การพัฒนาด้านวิทยาศาสตร์ เทคโนโลยี วิจัย และนวัตกรรมของประเทศไทย จำเป็นอย่างยิ่งที่จะต้องปรับรูปแบบการดำเนินงานให้มุ่งเน้นความร่วมมือระหว่างภาครัฐและเอกชนในการลงทุนเพื่อการวิจัยและพัฒนาโดยกำหนดประเด็นวิจัยของชาติที่ตอบ

โจทย์การยกระดับศักยภาพการผลิตของภาคเกษตร อุตสาหกรรม และบริการที่เป็นฐานเดิม และการต่อยอดขยายฐานใหม่ด้วยการพัฒนานวัตกรรม รวมถึงการพัฒนา นวัตกรรมที่ยกระดับคุณภาพสังคมและการดำรงชีวิตของประชาชน โดยเฉพาะอย่างยิ่งกลุ่มผู้สูงอายุและผู้ด้อยโอกาสทางสังคม การส่งเสริมการพัฒนาบุคลากรให้มีความรู้และทักษะสูง การพัฒนาหน่วยงานทดสอบและรับรองมาตรฐานในระดับสากล การดำเนินมาตรการเพื่อเสริมสร้างความเข้มแข็งของวิทยาศาสตร์ เทคโนโลยี วิจัย และนวัตกรรมทั้งในด้านโครงสร้างพื้นฐานที่ทันสมัย ระบบแรงจูงใจและระบบสนับสนุนการพัฒนานวัตกรรมต่างๆ ดังนั้น เพื่อให้ประเทศไทยพัฒนาเข้าสู่สังคมนวัตกรรมและเตรียมการก้าวสู่ประเทศรายได้สูงในอนาคต แนวทางการพัฒนาในช่วงระยะเวลา ๕ ปี จะต้องให้ความสำคัญกับการใช้องค์ความรู้ทางวิทยาศาสตร์ ผลงานวิจัยและพัฒนา ความก้าวหน้าทางเทคโนโลยี นวัตกรรมและความคิดสร้างสรรค์อย่างเข้มข้นทั้งในภาครัฐ ภาคธุรกิจ และภาคประชาสังคม รวมทั้งให้ความสำคัญกับการพัฒนาสภาวะแวดล้อมหรือปัจจัยพื้นฐานที่เอื้ออำนวยทั้งการลงทุนด้านการวิจัยและพัฒนา การพัฒนาบุคลากรวิจัย โครงสร้างพื้นฐานทางวิทยาศาสตร์และเทคโนโลยี และการบริหารจัดการ เพื่อช่วยขับเคลื่อนการพัฒนาประเทศให้ก้าวสู่เป้าหมายดังกล่าวมีแนวทางในการพัฒนา คือ

- (๑) เร่งส่งเสริมการลงทุนวิจัยและพัฒนาและผลักดันสู่การใช้ประโยชน์ในเชิงพาณิชย์และเชิงสังคม
- (๒) พัฒนาผู้ประกอบการให้เป็นผู้ประกอบการทางเทคโนโลยี
- (๓) พัฒนาสภาวะแวดล้อมของการพัฒนาวิทยาศาสตร์ เทคโนโลยี วิจัย และนวัตกรรม

ยุทธศาสตร์ที่ ๙ การพัฒนาภาค เมือง และพื้นที่เศรษฐกิจ

ในช่วงแผนพัฒนาฯ ฉบับที่ ๑๒ การยกระดับฐานการผลิตและบริการเดิมให้มีความเข้มแข็งมากขึ้นและการขยายฐานใหม่ที่สำคัญกับการกระจายโอกาสทางเศรษฐกิจและสังคมควบคู่ไปด้วยเป็นเป้าหมายที่สำคัญ ซึ่งการตอบสนองต่อเป้าหมายดังกล่าวประเทศไทยต้องใช้ประโยชน์จากศักยภาพและภูมิสังคมเฉพาะของพื้นที่ การดำเนินยุทธศาสตร์เชิงรุกเพื่อเสริมจุดเด่นในระดับภาคและจังหวัดในการเป็นฐาน การผลิตและบริการที่สำคัญ ประกอบกับการขยายตัวของประชากรในเขตเมืองเป็นโอกาสในการกระจายความเจริญและยกระดับรายได้ของประชาชนโดยการพัฒนาเมืองให้เป็นเมืองน่าอยู่และมีศักยภาพในการรองรับการค้าการลงทุน ช่วยลดแรงกดดันจากกระจุกตัวของการพัฒนาที่อยู่ในกรุงเทพฯ และภาคกลางซึ่งเป็นผลจากการพัฒนาที่ผ่านมา และในขณะเดียวกันก็เป็นการช่วยเพิ่มขีดความสามารถในการแข่งขันและทำให้เกิดผลตอบแทนในเชิงเศรษฐกิจและสังคมของการลงทุนในโครงสร้างพื้นฐานและระบบโลจิสติกส์ที่เป็นโครงข่ายระหว่างเมืองที่จะเป็นระบบสมบูรณ์ขึ้น เช่นเดียวกับการยกระดับคุณภาพและการส่งเสริมการพัฒนาพื้นที่บริเวณชายฝั่งทะเลตะวันออก ทำให้มีโอกาสเป็นเขตเศรษฐกิจชั้นนำของอาเซียน สามารถเพิ่มขีดความสามารถในการแข่งขันของประเทศได้ดีนอกจากนั้น การเป็นส่วนหนึ่งของประชาคมเศรษฐกิจอาเซียนเป็นโอกาสในการเปิดพื้นที่เศรษฐกิจใหม่บริเวณชายแดนเชื่อมโยงการค้าการลงทุนในภูมิภาคของไทยกับประเทศเพื่อน มีแนวทางในการพัฒนา คือ

- (๑) การพัฒนาภาคเพื่อสร้างโอกาสทางเศรษฐกิจให้กระจายตัวอย่างทั่วถึง
- (๒) การพัฒนาเมือง
- (๓) การพัฒนาพื้นที่เศรษฐกิจ

ยุทธศาสตร์ที่ ๑๐ ความร่วมมือระหว่างประเทศเพื่อการพัฒนา

การพัฒนาความร่วมมือระหว่างประเทศของไทยในช่วงแผนพัฒนาฯ ฉบับที่ ๑๒ ยึดหลัก คิดเสรี เปิดเสรีและเปิดโอกาสโดยมุ่งเน้นการพัฒนาและขยายความร่วมมือทั้งด้านเศรษฐกิจ สังคม ความมั่นคง และอื่นๆ กับมิตรประเทศ และขณะเดียวกันก็เป็นการขับเคลื่อนต่อเนื่องจากการดำเนินการตามยุทธศาสตร์การเชื่อมโยงในอนุภูมิภาคและภูมิภาคภายใต้แผนพัฒนาฯ ฉบับที่ ๑๑ โดยกำหนดเป็นแนวทางการดำเนินนโยบายการค้าและการลงทุนที่เสรี เปิดกว้าง

และเป็นธรรม เพื่อเสริมสร้างบรรยากาศในการประกอบธุรกิจดำเนินยุทธศาสตร์เชิงรุกในการแสวงหาตลาดใหม่ๆ ส่งเสริมให้ผู้ประกอบการไทยไปลงทุนในต่างประเทศ และส่งเสริมความร่วมมือเพื่อการพัฒนา กับประเทศในอนุภูมิภาคและภูมิภาค รวมทั้งประเทศนอกภูมิภาค รวมทั้งส่งเสริมการพัฒนานวัตกรรมจากการเรียนรู้ภายใต้กรอบความร่วมมือต่างๆ ระยะเวลา ๕ ปีต่อจากนี้ไปนับเป็นช่วงเวลาสำคัญที่จะผลักดันให้ความเชื่อมโยงด้านกฎระเบียบและในเชิงสถาบันในระดับอนุภูมิภาคและภูมิภาคมีความคืบหน้าชัดเจนในระดับปฏิบัติและในแต่ละจุดพื้นที่เชื่อมโยงระหว่างประเทศภายใต้กรอบความร่วมมือในอนุภูมิภาคและภูมิภาค รวมทั้งความร่วมมือในการลดการใช้มาตรการที่ไม่ใช่มาตรการทางภาษี (Non-Tariff Barriers: NTBs) ควบคู่ไปกับการพัฒนาโครงสร้างพื้นฐานเชิงกายภาพตามแผนการลงทุนโครงสร้างพื้นฐานทั้งโครงข่ายภายในประเทศและการต่อเชื่อมกับประเทศเพื่อนบ้านและการเตรียมความพร้อมให้ประเทศไทยเป็นประตูไปสู่ภาคตะวันตกและตะวันออกเกิดการต่อยอดจากความเชื่อมโยงเชิงกายภาพสู่การพัฒนาพื้นที่เศรษฐกิจและชุมชนตามแนวระเบียงเศรษฐกิจต่างๆ เพื่อสนับสนุนการเพิ่มขีดความสามารถในการแข่งขันและการกระจายความเจริญในการพัฒนาชุมชนจังหวัดและเมืองตามแนวระเบียงเศรษฐกิจรวมถึงพื้นที่เชื่อมโยงอื่นภายในประเทศ ในขณะที่เดียวกันประเทศไทยต้องดำเนินยุทธศาสตร์ในเชิงรุกในการส่งเสริมให้ผู้ประกอบการไทยไปลงทุนในต่างประเทศ โดยเฉพาะอย่างยิ่งในกลุ่มประเทศ CLMV (Cambodia Laos Myanmar Vietnam) และอาเซียน รวมทั้งการส่งเสริมการใช้ประโยชน์จากกรอบความร่วมมือของอาเซียนกับประเทศนอกกลุ่มอาเซียนรวมถึงหุ้นส่วนการพัฒนาอนุภูมิภาค เพื่อให้ประเทศไทยสามารถใช้จุดเด่นในเรื่องที่ตั้งเชิงภูมิศาสตร์ให้เกิดผลเต็มที่ในการที่จะพัฒนาไปเป็นศูนย์กลางทางเศรษฐกิจและการค้าที่สำคัญแห่งหนึ่งของภูมิภาค มีแนวทางในการพัฒนา คือ

- (๑) ขยายความร่วมมือทางการค้า และการลงทุนกับมิตรประเทศ และแสวงหาตลาดใหม่ สำหรับสินค้าและบริการของไทย
- (๒) พัฒนาความเชื่อมโยงด้านการคมนาคมขนส่ง โลจิสติกส์ และโทรคมนาคมในกรอบความร่วมมืออนุภูมิภาคภายใต้แผนงาน GMS, ACMECS, IMT-GT, BIMSTEC และ JDS และภูมิภาคอาเซียนเพื่ออำนวยความสะดวกและลดต้นทุนด้านโลจิสติกส์
- (๓) พัฒนาและส่งเสริมให้ไทยเป็นฐานของการประกอบธุรกิจ การบริการ และการลงทุนที่โดดเด่นในภูมิภาค
- (๔) ส่งเสริมการลงทุนไทยในต่างประเทศ (Outward investment) ของผู้ประกอบการไทย
- (๕) เปิดประตูการค้าและพัฒนาความร่วมมือกับประเทศเพื่อนบ้านในลักษณะหุ้นส่วนทางยุทธศาสตร์ทั้งในระดับอนุภูมิภาค และภูมิภาคที่มีความเสมอภาคกัน
- (๖) สร้างความเป็นหุ้นส่วนการพัฒนา กับประเทศในอนุภูมิภาค ภูมิภาค และนานาชาติ
- (๗) เข้าร่วมเป็นภาคีความร่วมมือระหว่างประเทศโดยมีบทบาทที่สร้างสรรค์
- (๘) ส่งเสริมความร่วมมือกับภูมิภาคและนานาชาติในการสร้างความมั่นคง
- (๙) บูรณาการภารกิจด้านความร่วมมือระหว่างประเทศและด้านการต่างประเทศ
- (๑๐) ส่งเสริมให้เกิดการปรับตัวภายในประเทศที่สำคัญ

๑.๓) แผนพัฒนาภาค/แผนพัฒนากลุ่มจังหวัด/แผนพัฒนาจังหวัด

๑.๓.๑. แผนพัฒนาภาค

ภาคกลางและพื้นที่กรุงเทพมหานคร เป็นภูมิภาคที่มีบทบาทการพัฒนาที่สำคัญในการเป็นฐานการผลิตสินค้าเกษตรแปรรูปและสินค้าอุตสาหกรรมเพื่อการส่งออก โดยอุตสาหกรรมสำคัญของภาคกลางที่มีสัดส่วนมูลค่าผลิตภัณฑ์สูงสุดของประเทศ ได้แก่ อุตสาหกรรมอาหาร เครื่องดื่ม สิ่งทอ เสื้อผ้าเครื่องแต่งกาย

เครื่องหนัง กระดาษ เคมีภัณฑ์ แก๊สสังกะสี ผลิตภัณฑ์ยางและพลาสติก ผลิตภัณฑ์อื่นๆ ที่ทำจากแร่โลหะและเฟอร์นิเจอร์ นอกจากนี้ภาคกลางยังเป็นศูนย์กลางการค้าและการขนส่งของประเทศ เป็นฐานการเรียนรู้การวิจัยและพัฒนาทรัพยากรมนุษย์ เนื่องจากเป็นแหล่งที่ตั้งสถาบันทางการศึกษาและสถาบันวิจัยทั้งของภาครัฐและภาคเอกชนที่มีชื่อเสียงและคุณภาพ และเป็นศูนย์การดูแลและรักษาสุขภาพที่ได้มาตรฐานในระดับสากล โดยมีศูนย์การแพทย์ชั้นนำ และสถาบันการแพทย์เฉพาะทางที่มีชื่อเสียงจำนวนมาก

ภาคกลางถือว่าเป็นหัวใจหลักสำคัญของการพัฒนาประเทศ เพราะเป็นพื้นที่ที่เชื่อมโยงกับกรุงเทพฯ ซึ่งเป็นเมืองหลวงของประเทศ ส่งผลให้อิทธิพลของความเป็นเมืองและกิจกรรมความเจริญทางเศรษฐกิจจากกรุงเทพฯ แผ่กระจายไปยังพื้นที่โดยรอบจนเรียกได้ว่าเป็นพื้นที่เดียวกันในทุกด้านกรุงเทพฯ และภาคกลางเป็นฐานเศรษฐกิจหลักของประเทศ เป็นศูนย์กลางการบริหารราชการ โดยเป็นที่ตั้งของกระทรวง กรม เป็นศูนย์กลางการบริการ ทั้งทางด้านการค้า การเงิน การขนส่ง และสุขภาพ รวมทั้งเป็นฐานการผลิตเพื่อการส่งออกที่สำคัญของประเทศ โดยในระยะแผนพัฒนาฯ ฉบับที่ ๑๒ ภาคกลาง มุ่งพัฒนาเป็น “ฐานการผลิตสินค้าและบริการมูลค่าสูง” ที่เติบโตอย่างยั่งยืน และกำหนดทิศทางการพัฒนาภาคกลาง (C DSirection) ที่ให้ความสำคัญกับการพัฒนา HEART โดยใช้ประโยชน์ศักยภาพและความพร้อมทางด้านโลจิสติก การวิจัยและการพัฒนาที่เอื้อต่อการพัฒนาเทคโนโลยีและสร้างนวัตกรรม ช่วยสร้างมูลค่าเพิ่มให้กับสินค้าและบริการ (H: High Value-added Products and Services) และให้ความสำคัญกับการพัฒนาจากผู้รับจ้างผลิตไปสู่การผลิตที่เป็นเจ้าของแบรนด์ที่ใช้เทคโนโลยีและนวัตกรรมที่สารถออกแบและพัฒนาขึ้นเอง และสนับสนุนการให้ความรู้เพื่อพัฒนาคนให้มีทักษะหลากหลายทั้งทางด้าน “Technical Skill” โดยเฉพาะการคิดวิเคราะห์และการคิดเชิงนวัตกรรม และความคิดเชิงสร้างสรรค์และความคิดริเริ่มรวมถึง “Human Skill” ที่สามารถเข้าใจจิตใจและอารมณ์ของผู้อื่นได้ และพัฒนาศักยภาพแรงงานให้มีทักษะใหม่ที่สำคัญในการทำงานและพัฒนายกระดับทักษะเดิมให้ดีขึ้น (E: Education and Training) เพื่อรองรับการเติบโตของอุตสาหกรรมและบริการแห่งอนาคต รวมทั้งนำศักยภาพในด้านศิลปะและความคิดสร้างสรรค์ (A: Art and Creativity) มาประยุกต์ใช้ในการพัฒนาออกแบบสินค้าและบริการให้มีอัตลักษณ์เฉพาะถิ่นงดงามและมีคุณภาพ เพื่อสร้างมูลค่าเพิ่มและเพิ่มความหลากหลายของผลิตภัณฑ์ และให้ความสำคัญกับการปรับโครงสร้างการผลิต (R: Restructuring) โดยการนำเทคโนโลยีมาปรับใช้เพื่อทดแทนการใช้แรงงานแบบเข้มข้น การปรับเปลี่ยนจากการทำการเกษตรที่ไม่เหมาะสมไปสู่การทำการเกษตรที่ยั่งยืนและการพาณิชย์อิเล็กทรอนิกส์ ควบคู่กับการฟื้นฟู อนุรักษ์ และรักษาทรัพยากรธรรมชาติและสิ่งแวดล้อม (T: Treatment of Environmental Pollution and Restoring Natural Resources) เพื่อให้เกิดพัฒนาอย่างยั่งยืน มีเป้าหมายรวม ดังนี้ ๑) อัตราการเจริญเติบโตทางเศรษฐกิจของภาคกลางขยายตัวเพิ่มขึ้น ๒) สัมประสิทธิ์ความไม่เสมอภาค (Gini Coefficient) ในการกระจายรายได้ของภาคกลางลดลง มีแนวทางการพัฒนา ดังนี้

ยุทธศาสตร์ที่ ๑ พัฒนาและยกระดับภาคกลางไปสู่การเป็นฐานอุตสาหกรรมขั้นสูงที่ใช้เทคโนโลยีและนวัตกรรมที่สามารถออกแบบและพัฒนาขึ้นเอง

ยุทธศาสตร์ที่ ๒ พัฒนาและยกระดับภาคกลางไปสู่การเป็นแหล่งเกษตรสมัยใหม่และศูนย์รวบรวมและกระจายสินค้าเกษตรของประเทศ

ยุทธศาสตร์ที่ ๓ พัฒนาแหล่งท่องเที่ยวสำคัญและแหล่งท่องเที่ยวชุมชนให้เข้าสู่ตลาดท่องเที่ยวคุณภาพ

ยุทธศาสตร์ที่ ๔ พัฒนาภาคกลางเป็นศูนย์กลางทางการแพทย์และสุขภาพมูลค่าสูง

ยุทธศาสตร์ที่ ๕ พัฒนาการผลิตกำลังคนให้มีทักษะรองรับอุตสาหกรรมและบริการแห่งอนาคต

ยุทธศาสตร์ที่ ๖ พัฒนาเมือง เขตเศรษฐกิจพิเศษชายแดนและเมืองชายแดน รวมทั้งพื้นที่ระเบียงเศรษฐกิจพิเศษภาคกลาง-ตะวันออก ให้เอื้อต่อการพัฒนาเศรษฐกิจและสังคมในอนาคต

ยุทธศาสตร์ที่ ๗ ฟื้นฟูทรัพยากรธรรมชาติและแก้ไขปัญหาสิ่งแวดล้อม

๑.๓.๒. แผนพัฒนากลุ่มจังหวัด

จังหวัดกาญจนบุรีเป็นจังหวัดที่อยู่ในแผนพัฒนากลุ่มจังหวัดภาคกลางตอนล่าง ๑ ประกอบด้วย จังหวัดนครปฐม จังหวัดกาญจนบุรี จังหวัดราชบุรี และจังหวัดสุพรรณบุรี จัดอยู่ในพื้นที่ภาคตะวันตกของ กรุงเทพมหานคร ลักษณะภูมิประเทศ มีแม่น้ำท่าจีน แม่น้ำแม่กลองและแม่น้ำแควไหลผ่านมีเขื่อนศรีนครินทร์และเขื่อนวชิราลงกรณ์ เป็นแหล่งกักเก็บน้ำไว้ใช้ในการผลิตกระแสไฟฟ้า ซึ่งได้ชื่อว่าเป็นดินแดนมหัศจรรย์แห่งสายน้ำ และขุนเขาความสมบูรณ์ทางธรรมชาติเหมาะแก่การเกษตรกรรม ไม่ว่าจะเป็นข้าว พืช ผัก พืชไร่ ไม้ผล การประมง และปศุสัตว์ มีศักยภาพในการเป็นแหล่งผลิตอาหารเพื่อสนับสนุนนโยบายครัวโลกของรัฐบาล เป็นพื้นที่ที่มีแหล่งท่องเที่ยวที่มีชื่อเสียง มีแนวเขตชายแดนติดต่อกับพม่า มีวิสัยทัศน์ คือ “ศูนย์กลางการผลิตและการตลาดสินค้าภาคเกษตร อุตสาหกรรมปลอดภัย การท่องเที่ยวคุณภาพ และการค้าภาคตะวันตก” มีจุดมุ่งเน้นการผลิตสินค้าเกษตรปลอดภัย (ข้าว พืช ผลไม้ ปศุสัตว์ และการประมง) การท่องเที่ยวเชิงธรรมชาติ เชิงประวัติศาสตร์และเชิงศิลปวัฒนธรรม ภายใต้อัตลักษณ์ที่มีคุณภาพ การพัฒนาและส่งเสริมศักยภาพการค้าชายแดน และการค้าผ่านแดนภาคตะวันตก โดยมีประเด็นยุทธศาสตร์ ดังนี้

ยุทธศาสตร์ที่ ๑ พัฒนาสินค้าการเกษตร อุตสาหกรรม พาณิชยกรรม และบริการด้วยเทคโนโลยีและนวัตกรรม สู่มาตรฐานสากล

ยุทธศาสตร์ที่ ๒ ศูนย์กลางการท่องเที่ยวคุณภาพเชิงสร้างสรรค์ ด้านนิเวศน์ สุขภาพ วัฒนธรรมในพื้นที่ประวัติศาสตร์ภาคตะวันตกและอารยธรรมทวารวดี

ยุทธศาสตร์ที่ ๓ พัฒนาและส่งเสริมการค้าชายแดนและการค้าผ่านแดนให้มีศักยภาพผลักดันเขตพัฒนาเศรษฐกิจพิเศษนำไปสู่การกระตุ้นให้เกิดการค้าการลงทุนระหว่างประเทศ

๑.๓.๓. แผนพัฒนาจังหวัด

วิสัยทัศน์จังหวัดกาญจนบุรี

“ประชาชนมีคุณภาพ สภาพแวดล้อมดี สินค้าการเกษตรมีมาตรฐาน การท่องเที่ยวอัตลักษณ์เองกาญจน์”

พันธกิจ

๑. พัฒนาทุนมนุษย์ ทุนทางสังคม และคุณภาพชีวิต อย่างต่อเนื่องและทั่วถึง รวมถึงพัฒนาเศรษฐกิจฐานราก ต่อยอดทุนทางวัฒนธรรม ส่งเสริมอาชีพชุมชน ประชาชนทุกช่วงวัยมีรายได้ที่เหาะสมสามารถดำรงชีวิตได้อย่างมีคุณภาพ
๒. อนุรักษ์และเพิ่มพูนทรัพยากรธรรมชาติทั้งในด้านปริมาณและความหลากหลาย ควบคุมมลภาวะและดูแลสิ่งแวดล้อมให้อยู่ในเกณฑ์มาตรฐาน
๓. พัฒนาศักยภาพการประกอบอาชีพทั้งด้านการเกษตร ด้านการท่องเที่ยว ด้านการบริการ ด้านการค้า และด้านอุตสาหกรรมที่เป็นมิตรต่อสิ่งแวดล้อม และประยุกต์ใช้เทคโนโลยีเพื่อการเพิ่มประสิทธิภาพ ลดต้นทุน และเพิ่มมูลค่าผลผลิต
๔. ส่งเสริมและพัฒนาการท่องเที่ยวให้เป็นการท่องเที่ยวคุณค่าสูง เดิมโตอย่างยั่งยืน เพิ่มศักยภาพแหล่งท่องเที่ยวและการให้บริการด้านการท่องเที่ยวให้มีคุณภาพในระดับสากล

- พัฒนาเขตเศรษฐกิจพิเศษ โครงสร้างพื้นฐาน และระบบโลจิสติกส์ที่ได้มาตรฐาน เพิ่มมูลค่าการค้าภายใน อำนวยความสะดวกในการค้าและการลงทุนระหว่างประเทศ บนพื้นฐานความสัมพันธ์ที่เป็นมิตรที่ดีต่อกัน

เป้าประสงค์รวมของการพัฒนาจังหวัด

- ประชาชนชนชาวจังหวัดกาญจนบุรีมีคุณภาพชีวิตที่ดี มีงานทำ มีรายได้ มีความมั่นคงปลอดภัยในชีวิตและทรัพย์สิน ดำรงชีวิตอย่างมีความสุข
- จังหวัดกาญจนบุรีมีสภาพแวดล้อมน่าอยู่ ประชาชนทุกภาคส่วนร่วมใจปกป้อง รักษาฟื้นฟูทรัพยากรธรรมชาติ
- จังหวัดกาญจนบุรีมีเศรษฐกิจที่สร้างรายได้ให้กับทุกคนทุกกลุ่มอย่างยั่งยืน โดยอาศัยการเติบโตอย่างมีคุณภาพและเชื่อมโยงระหว่างภาคเศรษฐกิจการเกษตร ภาคการท่องเที่ยวคุณค่าสูง ภาคการค้าทั้งในและระหว่างประเทศ และภาคอุตสาหกรรมที่เป็นมิตรกับสิ่งแวดล้อม

ประเด็นการพัฒนาของจังหวัด

ประเด็นการพัฒนาที่ ๑ การพัฒนาคุณภาพชีวิตประชาชนในทุกมิติ

เป้าประสงค์ : ประชาชนชาวกาญจนบุรีมีคุณภาพชีวิตที่ดี มีรายได้มั่นคง มีความปลอดภัยในชีวิตและทรัพย์สินเข้าถึงและได้รับบริการสาธารณสุขและสวัสดิการได้สะดวก รวดเร็วทั่วถึง เป็นธรรม สามารถเรียนรู้และพัฒนาทักษะการประกอบอาชีพได้ทุกช่วงวัย

แนวทางการพัฒนา :

- แนวทางการให้บริการสาธารณสุขอย่างครบวงจรทั่วถึง และทันต่อสถานการณ์
- แนวทางการพัฒนาคุณภาพการศึกษาและทักษะการเรียนรู้
- ส่งเสริมการจัดกิจกรรมเชิงสร้างสรรค์แก่กลุ่มเสี่ยงเพื่อลดปัญหายาเสพติด อาชญากรรม และวัยใส
- พัฒนาคุณภาพชีวิตของผู้สูงอายุ ผู้พิการและผู้ด้อยโอกาส
- เพิ่มประสิทธิภาพการดูแลสุขภาพปลอดภัยในชีวิตและทรัพย์สินของประชาชน
- พัฒนาทักษะการประกอบอาชีพให้กับประชาชนทุกกลุ่มและทุกช่วงวัย
- พัฒนาการให้บริการสาธารณสุขอย่างครบวงจรและทั่วถึง และทันต่อสถานการณ์

ประเด็นการพัฒนาที่ ๒ การพัฒนาเมืองให้น่าอยู่ เป็นมิตรต่อสิ่งแวดล้อม

เป้าประสงค์ : จังหวัดกาญจนบุรีเป็นเมืองที่น่าอยู่ น่าเที่ยว ทรัพยากรธรรมชาติได้รับการดูแลบำรุงรักษาฟื้นฟูพื้นที่ป่าไม้อุดมสมบูรณ์ การควบคุมมลภาวะทางน้ำ อากาศ คว้น อยู่ในเกณฑ์มาตรฐาน

แนวทางการพัฒนา :

- ส่งเสริมการใช้ประโยชน์จากขยะและการจัดการขยะ

แนวทางที่ ๒ เพิ่มประสิทธิภาพการดูแลรักษาป่าและสัตว์ป่าโดยการใช้เทคโนโลยีและสร้างการมีส่วนร่วมของประชาชน

แนวทางที่ ๓ ส่งเสริมการเพิ่มประสิทธิภาพในการรักษาคุณภาพน้ำผิวดิน

แนวทางที่ ๔ พัฒนาสถานประกอบการสู่อุตสาหกรรมสีเขียว

แนวทางที่ ๕ ส่งเสริมการใช้วัสดุเหลือใช้ทางการเกษตรเป็นพลังงานทดแทน

ประเด็นการพัฒนาที่ ๓ การพัฒนาระบบเกษตรกรรมอย่างครบวงจร

เป้าประสงค์ : สินค้าเกษตรมีคุณภาพมาตรฐาน ตามความต้องการของตลาด และสามารถเชื่อมโยงไปยังภาคอุตสาหกรรมต่อเนื่อง เกษตรกรมีความสามารถในการพัฒนาสินค้าเกษตรด้วยองค์ความรู้และเทคโนโลยีสร้างรายได้เพิ่มขึ้นและมีเสถียรภาพมากขึ้น

แนวทางการพัฒนา :

แนวทางที่ ๑ พัฒนาโครงสร้างพื้นฐานปัจจัยการผลิต เพื่อลดต้นทุนและเพิ่มมูลค่าสินค้าเกษตรทั่วไป เกษตรปลอดภัย และเกษตรอินทรีย์

แนวทางที่ ๒ สร้างความเข้มแข็งให้กับสถาบันเกษตรกรและเชื่อมโยงเกษตรกรและสถาบันการเกษตรเข้ากับตลาดและผู้แปรรูปสินค้าเกษตร

แนวทางที่ ๓ พัฒนาระบบตลาดสินค้าเกษตรและแนวทางการบริหารจัดการห่วงโซ่การผลิตด้วยเทคโนโลยีและนวัตกรรม

ประเด็นการพัฒนาที่ ๔ การพัฒนาการท่องเที่ยวอัตลักษณ์คุณค่าสูงและเติบโตอย่างยั่งยืน

เป้าประสงค์ : รายได้จากการท่องเที่ยวเพิ่มสูงขึ้น แหล่งท่องเที่ยวและโครงสร้างพื้นฐานได้มาตรฐานการท่องเที่ยวสากล บุคลากรด้านการท่องเที่ยวทั้งระดับบริหาร ปฏิบัติการ และชุมชนมีศักยภาพสูงขึ้น

แนวทางการพัฒนา :

แนวทางที่ ๑ พัฒนาแหล่งท่องเที่ยวทุกด้านให้ได้มาตรฐานเป็นมิตรกับสิ่งแวดล้อม รองรับนักท่องเที่ยวคุณภาพ

แนวทางที่ ๒ พัฒนาโครงสร้างพื้นฐานทั้งด้านกายภาพและด้านดิจิทัลเพื่อเพิ่มความสะดวกสบาย สะอาดปลอดภัย และง่ายต่อการเข้าถึงข้อมูล

แนวทางที่ ๓ พัฒนากิจกรรมการท่องเที่ยว สินค้าของฝาก ผู้ประกอบการและบุคลากรด้านการท่องเที่ยวให้ได้มาตรฐานสากล

แนวทางที่ ๔ ส่งเสริมการลงทุนของนักลงทุนจากกลุ่มประเทศนักท่องเที่ยวเป้าหมาย

แนวทางที่ ๕ ส่งเสริมการทำตลาดด้านการท่องเที่ยว

ประเด็นการพัฒนาที่ ๕ การพัฒนาการค้า การลงทุน อุตสาหกรรม และเขตเศรษฐกิจพิเศษ

เป้าประสงค์ : การลงทุนในจังหวัดเพิ่มขึ้น สถานประกอบการมีความเข้มแข็งทางการเงิน ใช้เทคโนโลยีแทนแรงงานไร้ฝีมือและเป็นมิตรกับสิ่งแวดล้อม แรงงานมีสมรรถนะสูง ผู้ประกอบการขยายการค้าการลงทุนไปประเทศเพื่อนบ้านได้

แนวทางการพัฒนา :

แนวทางที่ ๑ ส่งเสริมและพัฒนาโครงสร้างพื้นฐานที่เอื้อต่อการค้า และการลงทุน

แนวทางที่ ๒ ส่งเสริมการลงทุนในพื้นที่เศรษฐกิจพิเศษและพื้นที่อื่นในจังหวัด

แนวทางที่ ๓ ส่งเสริมให้นักลงทุนในจังหวัดกาญจนบุรีมีการลงทุนในประเทศเพื่อนบ้าน

แนวทางที่ ๔ ส่งเสริมการยกระดับศักยภาพผู้ประกอบการและแรงงานให้สอดคล้องกับ

เป้าหมายการขยายการค้าและการลงทุนทั้งในจังหวัดและระหว่างประเทศ

แนวทางที่ ๕ ส่งเสริมการยกระดับศักยภาพผู้ประกอบการและแรงงาน

แนวทางที่ ๖ ส่งเสริมการพัฒนาการค้าทั้งในและระหว่างประเทศ

๑.๔) ยุทธศาสตร์การพัฒนาขององค์กรปกครองส่วนท้องถิ่นในเขตจังหวัด

ยุทธศาสตร์การพัฒนาขององค์กรปกครองส่วนท้องถิ่นในเขตจังหวัดกาญจนบุรี พ.ศ.๒๕๖๑ - ๒๕๖๔ มีจุดยืนคือ “พัฒนาคุณภาพชีวิตให้มั่นคงมีมาตรฐาน ส่งเสริมประชาชนให้มีอาชีพ และรายได้เพิ่มขึ้น โดยคำนึงถึงการใช้ทรัพยากรที่มีคุณค่าและยั่งยืน ตามหลักปรัชญาของเศรษฐกิจพอเพียง”

กรอบยุทธศาสตร์การพัฒนาขององค์กรปกครองส่วนท้องถิ่น

"เมืองการค้าชายแดน ดินแดนแห่งการท่องเที่ยวเชิงนิเวศ ที่มีเศรษฐกิจยกระดับ คุณภาพชีวิตได้มาตรฐาน การให้บริการครบถ้วน กระบวนการบริหารงานมีธรรมาภิบาล โครงสร้างพื้นฐานครบครัน ก้าวทัน AEC"

วิสัยทัศน์

๑. ส่งเสริมอาชีพให้ประชาชน
๒. พัฒนาคูณภาพสินค้าเกษตร เกษตรอุตสาหกรรม
๓. สนับสนุนและสร้างแหล่งกระจายสินค้าเกษตรและสินค้าพื้นเมือง
๔. พัฒนาและปรับปรุงสถานที่ท่องเที่ยวให้ได้มาตรฐานและปลอดภัย
๕. สนับสนุนประชาชน องค์กร หน่วยงาน ในการพัฒนาแหล่งท่องเที่ยว
๖. สร้างจิตสำนึกของประชาชนในการดูแลจัดการสถานที่ท่องเที่ยว
๗. ปรับปรุง พัฒนาเส้นทางคมนาคมขนส่งได้มาตรฐาน
๘. ปรับปรุง พัฒนาระบบเครือข่ายคมนาคมให้ครอบคลุม
๙. ส่งเสริมสนับสนุนและพัฒนาระบบสาธารณูปโภค สาธารณูปการ
๑๐. ปรับปรุง จัดหาและพัฒนาแหล่งน้ำสำหรับอุปโภค บริโภค
๑๑. การจัดทำผังเมืองและผังเมืองรวม
๑๒. พัฒนาสถานที่พักผ่อนให้มีมาตรฐานและปลอดภัย
๑๓. ส่งเสริมการศึกษาให้ได้มาตรฐาน
๑๔. สนับสนุน ส่งเสริมการดูแลสุขภาพให้ประชาชน
๑๕. สร้างความปลอดภัยให้กับประชาชน
๑๖. ส่งเสริมการอนุรักษ์ทรัพยากรธรรมชาติและการรักษาสิ่งแวดล้อม
๑๗. ส่งเสริมและอนุรักษ์วัฒนธรรมและประเพณี
๑๘. ส่งเสริมสนับสนุนและพัฒนาข้อมูลในการพัฒนา
๑๙. ส่งเสริมความรู้ของบุคลากรให้ได้มาตรฐาน

- ๒๐. ส่งเสริม สนับสนุนกระบวนการบริหารงานตามหลักธรรมาภิบาล
- ๒๑. ส่งเสริมการมีส่วนร่วมของประชาชน
- ๒๒. ส่งเสริมกระบวนการประชาธิปไตย

เป้าประสงค์

- ๑. ประชาชนมีอาชีพ
- ๒. สินค้าเกษตร เกษตรอุตสาหกรรมมีสถานที่จำหน่ายสินค้า
- ๓. สินค้าเกษตรมีการพัฒนาคุณภาพ
- ๔. สถานที่ท่องเที่ยวได้รับการปรับปรุงให้ได้มาตรฐาน
- ๕. ประชาชน องค์กรเอกชนให้ความร่วมมือในการดูแลสถานที่ท่องเที่ยวมากขึ้น
- ๖. ประชาชนมีจิตสำนึกในการร่วมดูแลสถานที่ท่องเที่ยวให้มีความปลอดภัย
- ๗. เส้นทางคมนาคมขนส่งมีมาตรฐานและปลอดภัย
- ๘. เส้นทางคมนาคมครอบคลุมเส้นทางหลัก
- ๙. ระบบสาธารณูปโภคและสาธารณูปการได้รับการพัฒนาให้ครอบคลุมครบถ้วน
- ๑๐. มีน้ำสำหรับใช้ในการอุปโภค บริโภคอย่างเพียงพอ
- ๑๑. การผังเมืองและผังเมืองรวมเป็นระเบียบ
- ๑๒. มีสถานที่ออกกำลังกายและสถานที่พักผ่อนเพียงพอปลอดภัย และได้มาตรฐาน
- ๑๓. การศึกษามีคุณภาพทั้งในระบบและนอกระบบ
- ๑๔. สุขภาพอนามัยของประชาชนดีขึ้น
- ๑๕. ประชาชนได้รับความปลอดภัยในชีวิตและทรัพย์สิน
- ๑๖. ทรัพยากรธรรมชาติและสิ่งแวดล้อมมีความเหมาะสมและมีความปลอดภัย
- ๑๗. วัฒนธรรม ประเพณีของท้องถิ่นดำรงอยู่
- ๑๘. บุคลากรในหน่วยงานมีความรู้ในการปฏิบัติงานตามความรู้ความสามารถ
- ๑๙. มีข้อมูลสำหรับใช้ในการวางแผน ตรวจสอบและพัฒนางานของท้องถิ่น
- ๒๐. การบริหารมีความโปร่งใส ยุติธรรม
- ๒๑. ประชาชนมีส่วนร่วมในการวางแผน วิเคราะห์ และตรวจสอบ
- ๒๒. ประชาชนมีความรู้ความเข้าใจในการปกครองระบอบประชาธิปไตย

ยุทธศาสตร์และแนวทางการพัฒนาขององค์กรปกครองส่วนท้องถิ่นในเขตจังหวัดกาญจนบุรี

- ๑. ยุทธศาสตร์การพัฒนาด้านเศรษฐกิจ
 - ๑.๑ การส่งเสริมอาชีพ การเกษตรและเกษตรอุตสาหกรรม
 - ๑.๒ การส่งเสริมการลงทุน การพาณิชย์กรรม และการค้าสู่สากล
 - ๑.๓ อุตสาหกรรมการท่องเที่ยว
- ๒. ยุทธศาสตร์การพัฒนาด้านโครงสร้างพื้นฐาน
 - ๒.๑ การคมนาคมและการขนส่ง
 - ๒.๒ การส่งเสริมสนับสนุนและบำรุงรักษาสาธารณูปโภคขั้นพื้นฐาน
 - ๒.๓ การผังเมือง

๓. ยุทธศาสตร์การพัฒนาด้านสังคม
 - ๓.๑ การพัฒนาสังคมและสังคมสงเคราะห์
 - ๓.๒ การพัฒนาและส่งเสริมการกีฬาและนันทนาการ
 - ๓.๓ การพัฒนาและส่งเสริมการศึกษา
 - ๓.๔ การสาธารณสุข
 - ๓.๕ การป้องกันและแก้ไขปัญหายาเสพติด
 - ๓.๖ การรักษาความสงบเรียบร้อยและความปลอดภัยในชีวิตและทรัพย์สิน
 - ๓.๗ การป้องกันและบรรเทาสาธารณภัย
๔. ยุทธศาสตร์การพัฒนาด้านทรัพยากรธรรมชาติและสิ่งแวดล้อม
 - ๔.๑ การอนุรักษ์ ฟื้นฟูและส่งเสริมทรัพยากรธรรมชาติและสิ่งแวดล้อม
 - ๔.๒ การจัดการสิ่งแวดล้อมและมลพิษ
 - ๔.๓ การกำจัดขยะมูลฝอยและสิ่งปฏิกูลรวม
 - ๔.๔ การส่งเสริมให้ประชาชนใช้พลังงานสะอาดและพลังงานจากการเกษตร
๕. ยุทธศาสตร์การพัฒนาด้านศาสนา ศิลปะ และวัฒนธรรม
 - ๕.๑ การส่งเสริม อนุรักษ์ ฟื้นฟูด้านศาสนา ศิลปะ วัฒนธรรม และประเพณีท้องถิ่น
 - ๕.๒ การส่งเสริมอนุรักษ์โบราณสถาน โบราณวัตถุ พิพิธภัณฑสถานแห่งชาติ และพิพิธภัณฑท์พื้นบ้าน
 - ๕.๓ การส่งเสริมและสนับสนุนภูมิปัญญาท้องถิ่น
๖. ยุทธศาสตร์การพัฒนาด้านการบริหารจัดการ
 - ๖.๑ การพัฒนาระบบการบริหารจัดการให้มีประสิทธิภาพ
 - ๖.๒ การปรับปรุง พัฒนาสถานที่ พัสตและทรัพย์สินสำหรับการปฏิบัติงาน
 - ๖.๓ การส่งเสริมความรู้และสร้างจิตสำนึกในการทำงาน
 - ๖.๔ การส่งเสริมการสร้างระบบบริหารกิจการบ้านเมืองที่ดี
 - ๖.๕ การส่งเสริมการปกครองระบอบประชาธิปไตยและการมีส่วนร่วม

(๒) ยุทธศาสตร์ขององค์กรปกครองส่วนท้องถิ่น

๒.๑) วิสัยทัศน์

วิสัยทัศน์การพัฒนางค์การบริหารส่วนตำบลจรเข้เผือกคือ "จรเข้เผือก" เป็น ตำบลน่าอยู่ ด้วยการบริหารจัดการที่ดี ส่วนของสังคมชุมชนมีความปลอดภัยเข้มแข็ง มีความร่วมมือจากทุกภาค มีพลังด้วยกีฬา ก้าวหน้าทางเศรษฐกิจ ทุกชีวิตมีการศึกษา อนุรักษ์ศิลปวัฒนธรรม

๒.๒) พันธกิจ

๑. พัฒนาโครงสร้างพื้นฐาน ระบบสาธารณูปโภค สาธารณูปการ แหล่งน้ำ เพื่อการเกษตร และการผังเมืองอย่างเพียงพอและทั่วถึง
๒. ส่งเสริมและสนับสนุนการประกอบอาชีพ กลุ่มอาชีพของชุมชน การค้า การลงทุน และการท่องเที่ยว เพื่อเพิ่มรายได้กับประชาชน
๓. ส่งเสริมเศรษฐกิจพอเพียง

๔. เสริมสร้างความเข้มแข็งของชุมชนและความมั่นคงของชีวิต
๕. ส่งเสริมและสนับสนุนกิจกรรมนันทนาการและกีฬา และปลูกจิตสำนึกให้ประชาชนมีความภาคภูมิใจ และมีส่วนร่วมในการอนุรักษ์ศิลปะ วัฒนธรรม ขนบธรรมเนียมประเพณี และเอกลักษณ์ของท้องถิ่น
๖. ส่งเสริมสนับสนุนการจัดการศึกษาทั้งในระบบ นอกระบบ และตามอัธยาศัยอย่างต่อเนื่อง
๗. พัฒนา อนุรักษ์และพัฒนาทรัพยากรธรรมชาติและสิ่งแวดล้อม
๘. พัฒนาและปรับปรุงการบริหารจัดการองค์กร โดยยึดหลักการบริหารกิจการบ้านเมืองที่ดี

๒.๓) ยุทธศาสตร์

ยุทธศาสตร์และแนวทางการพัฒนาองค์การบริหารส่วนตำบลจรเข้มเือก มี ๖ ยุทธศาสตร์ ๖ แนวทางการพัฒนาดังนี้

ยุทธศาสตร์ที่ ๑ การพัฒนาโครงสร้างพื้นฐาน

เป้าประสงค์

๑. เพื่อพัฒนาด้านกายภาพเกี่ยวกับ การคมนาคม ไฟฟ้า ไฟฟ้าสาธารณะ การระบายน้ำ การโทรคมนาคม
๒. เพื่อยกระดับความเป็นอยู่และอำนวยความสะดวกในชุมชน
๓. เพื่อให้ประชาชนอย่างน้อยร้อยละ ๙๐ ของครัวเรือนทั้งหมดในตำบลมีการคมนาคมที่สะดวก
๔. เพื่อการก่อสร้างถนนคอนกรีต,ลาดยาง,หินคลุก,ถนนลูตดิน
๕. เพื่อวางท่อระบายน้ำ ขยายเขตไฟฟ้า ขยายเขตการติดตั้งโทรศัพท์
๖. เพื่อเป็นเส้นทางขนส่งผลิตผลทางการเกษตร
๗. เพื่อก่อสร้าง ปรับปรุง บำรุงรักษาแหล่งน้ำธรรมชาติ
๘. เพื่อก่อสร้าง ปรับปรุงแหล่งน้ำใช้ในการเกษตร
๙. เพื่อจัดหา บำรุงรักษา แหล่งน้ำในการอุปโภค – บริโภค

ตัวชี้วัด

๑. กรณีโครงการโครงสร้างพื้นฐาน วัดคุณภาพงานจากการที่ คณะกรรมการตรวจรับงานจ้างตรวจรับงาน โดยจะต้องได้คุณภาพงานที่ดี ไม่มีปัญหาและข้อท้วงติง
๒. จำนวนระยะทางที่ดำเนินการก่อสร้างถนน
๓. การพัฒนาการคมนาคมขนส่งได้มาตรฐาน ประชาชนได้รับความสะดวกรวดเร็วในการคมนาคม
๔. ก่อสร้าง ปรับปรุงเส้นทางคมนาคม และสาธารณูปโภคอย่างทั่วถึงทั้ง ๑๒ หมู่บ้าน
๕. ครัวเรือนที่มีน้ำใช้สำหรับอุปโภค บริโภค และการเกษตรที่ได้มาตรฐาน และเพียงพอ
๖. จำนวนปริมาณการดำเนินการปรับปรุง ซ่อมแซมถนน ท่อระบายน้ำ ท่อส่งน้ำต่างๆ
๗. จำนวนปริมาณการขยายเขตไฟฟ้า ครอบคลุมทุกครัวเรือน
๘. จำนวนปริมาณการได้รับบริการสาธารณะอื่นๆ เช่น เสียงตามสาย กล้องวงจรปิด ไฟฟ้าส่องสว่าง

ยุทธศาสตร์ที่ ๒ การพัฒนาเศรษฐกิจ

เป้าหมาย

๑. เพื่อส่งเสริมการประกอบอาชีพ
๒. เพื่อสร้างทักษะ การค้า การท่องเที่ยว และการบริการ
๓. เพื่อส่งเสริมการสร้างรายได้ และลดค่าใช้จ่าย

๔. เพื่อส่งเสริมเศรษฐกิจพอเพียง
๕. เพื่อส่งเสริมการค้า การลงทุน และการท่องเที่ยว

ตัวชี้วัด

๑. จำนวนครัวเรือนที่เข้าร่วมกิจกรรม
๒. ปริมาณกลุ่มอาชีพและผลิตภัณฑ์ที่ได้รับการส่งเสริม

ยุทธศาสตร์ที่ ๓ การพัฒนาสังคม

เป้าหมาย

๑. เพื่อส่งเสริมการเรียนรู้ตลอดชีวิต
๒. เพื่อปลูกฝังคุณธรรม จริยธรรม วัฒนธรรมประเพณีอันดีงาม
๓. เพื่อเสริมสร้างสุขภาพแบบองค์รวม
๔. เพื่อเสริมสร้างความเข้มแข็งของชุมชนและความมั่นคงของชีวิต
๕. เพื่ออนุรักษ์ประเพณี วัฒนธรรมอันดีงาม ภูมิปัญญาท้องถิ่นให้เกิดประโยชน์ต่อการพัฒนาเศรษฐกิจชุมชน
๖. เพื่อเพิ่มศักยภาพความสามารถการผลิตให้ได้มาตรฐาน
๗. เพื่อเสริมสร้างความเข้มแข็งให้สถาบันเกษตรกรและผู้ประกอบการ
๘. เพื่อส่งเสริม และเพิ่มศักยภาพการแข่งขัน

ตัวชี้วัด

๑. จำนวนครัวเรือนที่เข้าร่วมกิจกรรม
๒. ปริมาณประชาชนที่ได้รับประโยชน์จากโครงการ
๓. กรณีโครงการด้านอื่นๆ วัดจากการบรรลุวัตถุประสงค์ที่กำหนดไว้ในโครงการทุกประการ
๔. ประชาชนได้รับการบริการสาธารณสุขอย่างทั่วถึงทั้ง ๑๒ หมู่บ้าน
๕. ประชาชนในตำบลจระเข้เผือกมีรายได้เพิ่มขึ้น
๖. ประชาชนได้รับสวัสดิการสังคม สงเคราะห์ ผู้พิการ ผู้ป่วยเอดส์ ผู้สูงอายุทั้ง ๑๒ หมู่บ้าน

ยุทธศาสตร์ที่ ๔ การพัฒนาการศึกษา ศาสนา ศิลปวัฒนธรรม

เป้าหมาย

๑. เพื่อสนับสนุนการศึกษาทุกระดับ
๒. เพื่อส่งเสริมการใช้เทคโนโลยีในการศึกษา
๓. เพื่อส่งเสริมกิจกรรมทางศาสนา
๔. เพื่อสืบสาน รักษา อนุรักษ์วัฒนธรรมประเพณีอันดีงาม
๕. เพื่อส่งเสริมสนับสนุนภูมิปัญญาท้องถิ่น
๖. เพื่อสร้างจิตสำนึกและการมีส่วนร่วมของชุมชนในการพัฒนาการศึกษา

ตัวชี้วัด

๑. ปริมาณนักเรียนมีสื่อการเรียนการสอนและอุปกรณ์การเรียนเพียงพอ
๒. จำนวนประชาชนผู้เข้าร่วมกิจกรรม

๓. ปริมาณงานที่ดำเนินการก่อสร้างและปรับปรุง
๔. ปริมาณจำนวนเด็กศูนย์พัฒนาเด็กเล็กและโรงเรียนประถมศึกษาได้รับการสนับสนุนอาหารกลางวัน อาหารเสริมนม รวมทั้งพัฒนาอาคารสถานที่และระบบบริหารจัดการ

ยุทธศาสตร์ที่ ๕ การพัฒนาทรัพยากรธรรมชาติและสิ่งแวดล้อม

เป้าหมาย

๑. เพื่อฟื้นฟูทรัพยากรธรรมชาติและสิ่งแวดล้อม
๒. เพื่ออนุรักษ์ทรัพยากรธรรมชาติและสิ่งแวดล้อม
๓. เพื่อการพัฒนาทรัพยากรธรรมชาติและสิ่งแวดล้อม
๔. เพื่อให้ประชาชนมีส่วนร่วมในการใช้ทรัพยากรธรรมชาติอย่างคุ้มค่า

ตัวชี้วัด

๑. จำนวนครัวเรือนที่เข้าร่วมกิจกรรมด้านขยะ
๒. ปริมาณปัญหาด้านสาธารณสุขที่ได้รับการแก้ไข
๓. จำนวนปริมาณโครงการด้านการลดพลังงานที่ได้รับการก่อสร้าง
๔. สิ่งแวดล้อมและทรัพยากรธรรมชาติได้รับการพัฒนา ฟื้นฟู และอนุรักษ์

ยุทธศาสตร์ที่ ๖ การเมืองการปกครองและการบริหารจัดการที่ดี

เป้าหมาย

๑. เพื่อเพิ่มประสิทธิภาพการให้บริการประชาชนทั้งด้าน บุคลากร อาคาร สถานที่และ สิ่งแวดล้อมภายในองค์กร
๒. เพื่อสร้างความประทับใจในการบริการให้แก่ประชาชน
๓. เพื่อเพิ่มประสิทธิภาพในการทำงานและให้เกิดประสิทธิผลสูงสุดของบุคลากร
๔. เพื่อให้มีความรู้ความเข้าใจในระเบียบกฎหมายและขั้นตอนการบริหารงานราชการเพิ่มขึ้น
๕. เพื่อให้บุคลากรขององค์กรยึดหลักธรรมาภิบาลเป็นแนวทางหลักในการปฏิบัติราชการ
๖. เพื่อให้รู้จักการปกครองระบอบประชาธิปไตยเพิ่มมากขึ้น
๗. เพื่อส่งเสริมให้ใช้ระบอบประชาธิปไตยเป็นหลักในการปกครองคน

ตัวชี้วัด

๑. จำนวนประชาชนที่เข้าร่วมกิจกรรมด้านการเมือง การปกครองและการบริหารจัดการที่ดี
๒. จำนวนประชาชนได้มีส่วนร่วมในการประชาคม และใช้สิทธิในการเลือกตั้งตามระบบการปกครองแบบประชาธิปไตยเพิ่มขึ้น
๓. จำนวนประชาชนที่เข้าร่วมกิจกรรมด้านการรักษาความสงบภายใน
๔. ปริมาณประชาชนและพนักงานได้ความพึงพอใจในการได้รับการบริการ

๒.๔) ค่าเป้าหมาย

๑. ประชาชนได้ใช้เส้นทางคมนาคมที่มีมาตรฐาน ปลอดภัย
๒. มีแหล่งน้ำเพียงพอต่อการอุปโภคบริโภคและทำการเกษตร
๓. ประชาชนมีคุณภาพชีวิตที่ดีขึ้น
๔. ภายในปี ๒๕๗๐ ประชาชนในตำบลจระเข้เผือกมีรายได้เฉลี่ยเกิน ๒๕,๐๐๐ บาท / คน / ปี

๕. ประชาชนในตำบลจระเข้เผือกมีสุขภาพอนามัยที่ดี
๖. ประชาชนในตำบลจระเข้เผือกมีความรู้ความเข้าใจในด้านสาธารณสุขเพิ่มขึ้น
๗. ประชาชนในตำบลจระเข้เผือกได้รับการศึกษาที่ดีและมีการสืบสานประเพณี วัฒนธรรมอย่างต่อเนื่อง
๘. ทรัพยากรธรรมชาติและสิ่งแวดล้อมในตำบลจระเข้เผือกได้รับการบำรุงดูแลรักษา
๙. การท่องเที่ยวของท้องถิ่นได้รับส่งเสริมอย่างมีประสิทธิภาพ
๑๐. เพื่อให้ประชาชนมีความพึงพอใจในการบริหารจัดการและการให้บริการขององค์การบริหารส่วนตำบล
๑๑. เพื่อให้การบริหารงานเป็นไปอย่างมีประสิทธิภาพ

๒.๕) กลยุทธ์

ยุทธศาสตร์ที่ ๑ การพัฒนาโครงสร้างพื้นฐาน

แนวทางที่ ๑ พัฒนาด้านกายภาพเกี่ยวกับ การคมนาคม ไฟฟ้า ไฟฟ้าสาธารณะ การระบายน้ำ การโทรคมนาคม

แนวทางที่ ๒ จัดหา บำรุงรักษา แหล่งน้ำในการอุปโภค - บริโภคและใช้ในการเกษตร

ยุทธศาสตร์ที่ ๒ การพัฒนาเศรษฐกิจ

แนวทางที่ ๑ ส่งเสริมการประกอบอาชีพ สร้างรายได้ และลดค่าใช้จ่าย

แนวทางที่ ๒ สร้างทักษะและส่งเสริม การค้า การท่องเที่ยว และการบริการ

แนวทางที่ ๓ ส่งเสริมเศรษฐกิจพอเพียง

ยุทธศาสตร์ที่ ๓ การพัฒนาสังคม

แนวทางที่ ๑ ส่งเสริมการเรียนรู้ตลอดชีวิต

แนวทางที่ ๒ เสริมสร้างความเข้มแข็งของชุมชนและความมั่นคงของชีวิต

แนวทางที่ ๓ อนุรักษ์ประเพณี วัฒนธรรมอันดีงาม ภูมิปัญญาท้องถิ่นให้เกิดประโยชน์ต่อการพัฒนาเศรษฐกิจชุมชน

แนวทางที่ ๔ ส่งเสริม และเพิ่มศักยภาพการแข่งขัน

ยุทธศาสตร์ที่ ๔ การพัฒนาการศึกษา ศาสนา และวัฒนธรรม

แนวทางที่ ๑ สืบสาน รักษา และปลูกฝังคุณธรรม จริยธรรม วัฒนธรรมประเพณีอันดีงาม

แนวทางที่ ๒ ส่งเสริมสนับสนุนภูมิปัญญาท้องถิ่น

แนวทางที่ ๓ สร้างจิตสำนึกและการมีส่วนร่วมของชุมชนในการพัฒนาการศึกษา

แนวทางที่ ๔ สนับสนุนการศึกษาทุกระดับ

แนวทางที่ ๕ ส่งเสริมการใช้เทคโนโลยีในการศึกษา

ยุทธศาสตร์ที่ ๕ การจัดการทรัพยากรธรรมชาติและสิ่งแวดล้อม

แนวทางที่ ๑ อนุรักษ์ ป่าไม้ และพัฒนาทรัพยากรธรรมชาติและสิ่งแวดล้อม

แนวทางที่ ๒ ส่งเสริมประชาชนมีส่วนร่วมในการใช้ทรัพยากรธรรมชาติอย่างคุ้มค่า

ยุทธศาสตร์ที่ ๖ การเมืองการปกครองและการบริหารจัดการที่ดี

แนวทางที่ ๑ เพิ่มประสิทธิภาพการให้บริการประชาชนทั้งด้าน บุคลากร อาคาร สถานที่และ สิ่งแวดล้อมภายในองค์กร

แนวทางที่ ๒ ส่งเสริมให้บุคลากรขององค์กรยึดหลักธรรมาภิบาลเป็นแนวทางหลักในการปฏิบัติราชการ
แนวทางที่ ๓ ส่งเสริมให้ใช้ระบอบประชาธิปไตยเป็นหลักในการปกครองคน
แนวทางที่ ๔ เพิ่มประสิทธิภาพในการทำงานและให้เกิดประสิทธิผลสูงสุดของบุคลากร
แนวทางที่ ๕ ส่งเสริมความรู้ความเข้าใจในระเบียบกฎหมายและขั้นตอนการบริหารงาน
ราชการเพิ่มขึ้น

๒.๖) จุดยืนทางยุทธศาสตร์

การกำหนดจุดยืนทางยุทธศาสตร์ ขององค์การบริหารส่วนตำบลจรเข้ม่อก กำหนดการพัฒนาที่
ครอบคลุมกิจกรรมต่างๆขององค์การบริหารส่วนตำบลจรเข้ม่อก ที่เกี่ยวข้องกับยุทธศาสตร์การพัฒนา จำนวน ๖
ยุทธศาสตร์ ดังนี้

ยุทธศาสตร์ที่ ๑ การพัฒนาโครงสร้างพื้นฐาน

- พัฒนาชุมชนให้น่าอยู่มีความเข้มแข็ง โดยพัฒนาด้านกายภาพเกี่ยวกับ การคมนาคม ไฟฟ้า
ไฟฟ้าสาธารณะ การระบายน้ำ การโทรคมนาคม และแหล่งน้ำในการอุปโภค – บริโภคและใช้
ในการเกษตร

ยุทธศาสตร์ที่ ๒ การพัฒนาเศรษฐกิจ

- ส่งเสริมเศรษฐกิจพอเพียง และการประกอบอาชีพ สร้างรายได้ และลดค่าใช้จ่าย
- ส่งเสริม การค้า การท่องเที่ยว และการบริการ

ยุทธศาสตร์ที่ ๓ การพัฒนาสังคม

- ส่งเสริม พัฒนาศักยภาพคนและความเข้มแข็งของชุมชนในการพึ่งพาตนเองและดำรงชีวิต
อย่างมีความสุข และเพิ่มศักยภาพการแข่งขัน
- พัฒนาและอนุรักษ์ประเพณี วัฒนธรรมอันดีงาม ภูมิปัญญาท้องถิ่นให้เกิดประโยชน์ต่อการ
พัฒนาเศรษฐกิจชุมชน

ยุทธศาสตร์ที่ ๔ การพัฒนาการศึกษา ศาสนา และวัฒนธรรม

- สืบสาน รักษา และปลูกฝังคุณธรรม จริยธรรม วัฒนธรรมประเพณีอันดีงาม
- ส่งเสริมสนับสนุนภูมิปัญญาท้องถิ่น
- สร้างจิตสำนึกและการมีส่วนร่วมของชุมชนในการพัฒนาการศึกษา และสนับสนุนการศึกษา
ทุกระดับ และใช้เทคโนโลยีในการศึกษา

ยุทธศาสตร์ที่ ๕ การจัดการทรัพยากรธรรมชาติและสิ่งแวดล้อม

- อนุรักษ์ ป่าไม้ และพัฒนาทรัพยากรธรรมชาติและสิ่งแวดล้อม
- ส่งเสริมประชาชนมีส่วนร่วมในการใช้ทรัพยากรธรรมชาติอย่างคุ้มค่า

ยุทธศาสตร์ที่ ๖ การเมืองการปกครองและการบริหารจัดการที่ดี

- เพิ่มประสิทธิภาพการให้บริการประชาชนทั้งด้าน บุคลากร อาคาร สถานที่และสิ่งแวดล้อม
ภายในองค์กร
- ส่งเสริมให้บุคลากรขององค์กรยึดหลักธรรมาภิบาลเป็นแนวทางหลักในการปฏิบัติราชการ
- ส่งเสริมให้ใช้ระบอบประชาธิปไตยเป็นหลักในการปกครองคน

๒.๗) ความเชื่อมโยงของยุทธศาสตร์ในภาพรวม

ในภาพรวมแล้วยุทธศาสตร์การพัฒนาขององค์การบริหารส่วนตำบลจรเข้มะลอก มุ่งพัฒนา ๖ ด้าน ได้แก่ การพัฒนาโครงสร้างพื้นฐาน, การพัฒนาเศรษฐกิจ, การพัฒนาสังคม, การพัฒนาการศึกษา ศาสนา และวัฒนธรรม, การจัดการทรัพยากรธรรมชาติและสิ่งแวดล้อม, การเมืองการปกครองและการบริหารจัดการที่ดี

ยุทธศาสตร์
ชาติ ๒๐ ปี

ด้าน
ความ
มั่นคง

ด้านการสร้าง
ความสามารถใน
การแข่งขัน

ด้านการพัฒนาและ
เสริมสร้างศักยภาพ
ทรัพยากรมนุษย์

ด้านการสร้างโอกาส
ความเสมอภาคและเท่า
เทียมกันทางสังคม

ด้านการสร้างความเติบโตบน
คุณภาพชีวิตที่เป็นมิตรกับ
สิ่งแวดล้อม

ด้านการปรับสมดุลและ
พัฒนาระบบการบริหาร
จัดการภาครัฐ

แผนพัฒนา
เศรษฐกิจ
ฉบับที่ ๑๒

การ
เสริมสร้าง
และพัฒนา
ศักยภาพ
ทุนทรัพย์

การสร้าง
ความเป็น
ธรรมและ
ลดเหลื่อมล้ำ
ในสังคม

การสร้างความ
เข้มแข็งทาง
เศรษฐกิจและ
แข่งขันได้อย่าง
ยั่งยืน

การเติบโตที่
เป็นมิตรกับ
สิ่งแวดล้อมเพื่อ
การพัฒนา
อย่างยั่งยืน

การเสริมสร้าง
ความมั่นคง
แห่งชาติเพื่อการ
พัฒนาสู่ความมั่ง
คั่ง และยั่งยืน

การบริหารจัดการใน
ภาครัฐ และการป้องกัน
การทุจริตประพฤติ
มิชอบและธรรมาภิบาลใน
สังคมไทย

การพัฒนา
โครงสร้าง
พื้นฐานและ
ระบบ
โลจิสติกส์

การพัฒนา
วิทยาศาสตร์
เทคโนโลยี
วิจัย และ
นวัตกรรม

การพัฒนา
ภาค เมือง
และพื้นที่
เศรษฐกิจ

ความร่วมมือ
ระหว่าง
ประเทศเพื่อ
การพัฒนา

แผนพัฒนา
ภาค

พัฒนาและยกระดับ
ภาคกลางไปสู่การเป็น
ฐานอุตสาหกรรมขั้นสูง
ที่ใช้เทคโนโลยีและ
นวัตกรรมที่สามารถ
ออกแบบและพัฒนาขึ้น

พัฒนาและยกระดับ
ภาคกลางไปสู่การเป็น
แหล่งเกษตรสมัยใหม่
และศูนย์รวบรวมและ
กระจายสินค้าเกษตร
ของประเทศ

พัฒนาแหล่ง
ท่องเที่ยวสำคัญ
และแหล่ง
ท่องเที่ยวชุมชนให้
เข้าสู่ตลาด
ท่องเที่ยวคุณภาพ

พัฒนาภาคกลาง
เป็นศูนย์กลาง
ทางการแพทย์
และสุขภาพ
มูลค่าสูง

พัฒนาการผลิต
กำลังคนให้มี
ทักษะรองรับ
อุตสาหกรรม
และบริการแห่ง
อนาคต

พัฒนาเมือง เขตเศรษฐกิจพิเศษ
ชายแดนและเมืองชายแดน
รวมทั้งพื้นที่ระเบียงเศรษฐกิจ
พิเศษภาคกลาง-ตะวันตก ให้
เอื้อต่อการพัฒนาเศรษฐกิจและ
สังคมในอนาคต

ฟื้นฟู
ทรัพยากรธรรมชาติ
และแก้ไขปัญหา
สิ่งแวดล้อม

ยุทธศาสตร์
กลุ่มจังหวัด

พัฒนาสินค้าการเกษตร อุตสาหกรรม
พาณิชยกรรม และบริการด้วย
เทคโนโลยีและนวัตกรรม
สู่มาตรฐานสากล

ศูนย์กลางการท่องเที่ยวคุณภาพเชิง
สร้างสรรค์ ด้านนิเวศน์ สุขภาพ
วัฒนธรรมในพื้นที่ประวัติศาสตร์
ภาคตะวันตกและอารยธรรมทวารวดี

พัฒนาและส่งเสริมการค้าชายแดนและการค้าผ่านแดน
ให้มีศักยภาพผลักดันเขตพัฒนาเศรษฐกิจพิเศษนำไปสู่
การกระตุ้นให้เกิดการค้าการลงทุนระหว่างประเทศ

ยุทธศาสตร์
จังหวัด

การพัฒนาคุณภาพชีวิต
ประชาชนในทุกมิติ

การพัฒนาเมืองให้น่า
อยู่ เป็นมิตรต่อ
สิ่งแวดล้อม

พัฒนาระบบ
เกษตรกรรมอย่างครบ
วงจร

พัฒนาการ
ท่องเที่ยวอัตลักษณ์คุณค่า
สูงและเติบโตอย่างยั่งยืน

พัฒนาการค้า การลงทุน
อุตสาหกรรม และเขต
เศรษฐกิจพิเศษ

ยุทธศาสตร์การ
พัฒนาของ อปท.
ในเขตจังหวัด

การพัฒนาด้าน
เศรษฐกิจ

การพัฒนาด้าน
โครงสร้าง
พื้นฐานการ

พัฒนา
ด้านสังคม

การพัฒนาด้าน
ทรัพยากรธรรมชาติและ
สิ่งแวดล้อม

พัฒนาด้าน
ศาสนา ศิลปะ
และวัฒนธรรม

พัฒนาด้าน
การบริหารจัดการ

วิสัยทัศน์

"จรเข้เผือก" เป็น ตำบลน่าอยู่ ด้วยการบริหารจัดการที่ดี ส่วนของสังคมชุมชนมีความปลอดภัยเข้มแข็ง มีความร่วมมือจากทุกภาค มีพลังด้วยกีฬา ก้าวหน้าทางเศรษฐกิจ ทกชีวิตมีการศึกษา รัรักษาศิลปวัฒนธรรม

ยุทธศาสตร์การพัฒนาขององค์การบริหารส่วนตำบลจรเข้เผือก

- การพัฒนาโครงสร้างพื้นฐาน
- การพัฒนาเศรษฐกิจ
- การพัฒนาสังคม
- การพัฒนาการศึกษา ศาสนา ศิลปวัฒนธรรม
- การพัฒนาทรัพยากรธรรมชาติและสิ่งแวดล้อม
- การเมืองการปกครองและการบริหารจัดการที่ดี

คำเป้าหมาย

ประชาชนได้ใช้เส้นทางคมนาคมที่มีมาตรฐานปลอดภัย	มีแหล่งน้ำเพียงพอต่อการอุปโภคบริโภคและทำการเกษตร	ประชาชนมีคุณภาพชีวิตที่ดีขึ้น	ภายในปี ๒๕๖๕ ประชาชนในตำบลจรเข้เผือกมีรายได้เฉลี่ยเกิน ๒๕,๐๐๐ บาท / คน / ปี	ประชาชนในตำบลจรเข้เผือกมีสุขภาพอนามัยที่ดี	ประชาชนในตำบลจรเข้เผือกมีความรู้ความเข้าใจในด้านสาธารณสุขเพิ่มขึ้น	ประชาชนในตำบลจรเข้เผือกได้รับการศึกษาที่ดีและมีการสืบสานประเพณีวัฒนธรรมอย่างต่อเนื่อง	ทรัพยากรธรรมชาติและสิ่งแวดล้อมในตำบลจรเข้เผือกได้รับการบำรุงดูแลรักษา	การท่องเที่ยวของท้องถิ่นได้รับส่งเสริมอย่างมีประสิทธิภาพ	เพื่อให้ประชาชนมีความพึงพอใจในการบริหารจัดการและการให้บริการขององค์การบริหารส่วนตำบล	เพื่อให้การบริหารงานเป็นไปอย่างมีประสิทธิภาพ
---	--	-------------------------------	---	--	--	---	---	--	--	--

กลยุทธ์

พัฒนาด้านกายภาพเกี่ยวกับการคมนาคม ไฟฟ้า ไฟฟ้าสาธารณะ การระบายน้ำ การโทรคมนาคม	จัดทื่บำรุงรักษาแหล่งน้ำใน การอุปโภค – บริโภคและใช้ในการเกษตร	ส่งเสริมการเรียนรู้ตลอดชีวิต	ส่งเสริมการประกอบอาชีพ สร้างรายได้ และลดค่าใช้จ่าย	อนุรักษ์ประเพณี วัฒนธรรมอันดีงาม ภูมิปัญญาท้องถิ่นให้เกิดประโยชน์ต่อการพัฒนาเศรษฐกิจ	ส่งเสริมสนับสนุน ภูมิปัญญาท้องถิ่น	อนุรักษ์ พัฒนา และพัฒนา ทรัพยากรธรรมชาติและสิ่งแวดล้อม	สร้างทักษะ และส่งเสริมการค้า การท่องเที่ยว และการบริการ	เพิ่มประสิทธิภาพการให้บริการประชาชน ทั้งด้าน บุคลากร อาคาร สถานที่และ สิ่งแวดล้อมภายในองค์กร	ส่งเสริมให้บุคลากรขององค์กรยึดหลัก ธรรมาภิบาลเป็นแนวทางหลักในการปฏิบัติราชการ	
สร้างจิตสำนึก และการมีส่วนร่วมของชุมชน ในการพัฒนา การศึกษา	สนับสนุน การศึกษา ทุกระดับ	ส่งเสริม การใช้ เทคโนโลยี ในการ ศึกษา	เสริมสร้าง ความเข้ม แข็งของ ชุมชนและ ความมั่นคง ของชีวิต	ส่งเสริม เศรษฐกิจ พอเพียง	ส่งเสริม และเพิ่ม ศักยภาพ การ แข่งขัน	สืบสาน รักษา และปลูกฝัง คุณธรรม จริยธรรม วัฒนธรรม ประเพณีอันดีงาม	ส่งเสริม ประชาชนมี ส่วนร่วมใน การใช้ ทรัพยากร ธรรมชาติอย่าง	ส่งเสริมให้ ใช้ระบอบ ประชาธิปไตย เป็นหลักใน การปกครอง คน	เพิ่มประสิทธิภาพ ในการทำงานและ ให้เกิด ประสิทธิภาพสูงสุด ของบุคลากร	ส่งเสริมความรู้ ความเข้าใจใน ระเบียบกฎหมาย และขั้นตอนการ บริหารงาน ราชการเพิ่มขึ้น

แผนงาน

- บริหารงานทั่วไป
- การรักษาความสงบภายใน
- การศึกษา
- งานสาธารณสุข
- สังคมสงเคราะห์
- เคหะและชุมชน
- สร้างความเข้มแข็งของชุมชน
- การศาสนาวัฒนธรรมและนันทนาการ
- อุตสาหกรรมและการโยธา
- การเกษตร
- งบกลาง

๓. การวิเคราะห์เพื่อพัฒนาท้องถิ่น

๓.๑ การวิเคราะห์กรอบการจัดทำยุทธศาสตร์ขององค์กรปกครองส่วนท้องถิ่น

ในการจัดทำแผนพัฒนาท้องถิ่น (พ.ศ.๒๕๖๖ - ๒๕๗๐) ขององค์การบริหารส่วนตำบลจรเข้มเหอก ได้ใช้การวิเคราะห์ SWOT Analysis/Demand (Demand Analysis)/Global Demand และTrend ปัจจัยและสถานการณ์ การเปลี่ยนแปลงที่มีผลต่อการพัฒนา อย่างน้อยต้องประกอบด้วย การวิเคราะห์ศักยภาพด้านเศรษฐกิจ ด้านสังคม ด้านการศึกษา ด้านผังเมือง ด้านเทคโนโลยี ด้านทรัพยากรธรรมชาติและสิ่งแวดล้อม ซึ่งมีรายละเอียดดังนี้

๑. วิเคราะห์ SWOT ในมิติด้านการบริหารงานด้านเศรษฐกิจ

จุดแข็ง (Strengths)	จุดอ่อน (Weaknesses)
<p>๑. เป็นชุมชนที่ประกอบอาชีพเกษตรกรรมที่เข้มแข็งและมีคุณภาพ</p> <p>๒. มีแหล่งน้ำสำคัญที่สามารถประกอบการเกษตรได้ดีในหลายพื้นที่</p> <p>๓. สภาพที่ดินมีความเหมาะสมต่อการปลูกพืชสามารถทำเกษตรกรรม ได้หลากหลาย</p> <p>๔. มีผลิตภัณฑ์ที่สร้างอาชีพให้คนในท้องถิ่นได้ เช่น ผลิตภัณฑ์จากกะลามะพร้าว ผลิตภัณฑ์จากเครื่องหนัง</p> <p>๕. มีสภาพทางภูมิศาสตร์และทรัพยากรของท้องถิ่นที่เหมาะสมแก่การพัฒนาอาชีพ</p>	<p>๑. ระบบสาธารณูปโภคไม่เพียงพอและไม่ทั่วถึง</p> <p>๒. ระบบน้ำอุปโภค บริโภค มีไม่เพียงพอ ไม่ทั่วถึงทุกพื้นที่ และยังขาดมาตรฐานความสะอาด</p> <p>๓. สภาพพื้นที่ทางภูมิศาสตร์เป็นที่ราบลุ่มมักประสบปัญหาอุทกภัยทำให้พืชไร่เสียหาย</p> <p>๔. ขาดแหล่งกักเก็บน้ำ พืชผลช่วงฤดูแล้งน้ำใน คูคลองแห้ง จึงไม่เพียงพอต่อการทำการเกษตร</p> <p>๕. งบประมาณไม่เพียงพอในการบริหารจัดการ</p> <p>๖. ประชาชนยังขาดแนวคิดในการพัฒนาอาชีพรายได้ อันเกิดจากภูมิปัญญาท้องถิ่น</p> <p>๗. ขาดการส่งเสริมเงินทุน และการพัฒนาทักษะความรู้ในการประกอบอาชีพ</p>
โอกาส (Opportunities)	อุปสรรค (Threats)
<p>๑. อัตราการขยายตัวทางเศรษฐกิจในท้องถิ่นเพิ่มขึ้น</p> <p>๒. มีการลงทุนมากขึ้น</p> <p>๓. มีการจ้างงานมากขึ้น</p> <p>๔. มีเส้นทางคมนาคมที่เชื่อมโยงระหว่างจังหวัดสามารถรองรับการขยายตัวทางด้านเศรษฐกิจ</p> <p>๕. การขยายตัวด้านเศรษฐกิจพิเศษระหว่างทวายและบ้านขุนน้ำร้อน ส่งผลให้เกิดการลงทุนมากขึ้น</p> <p>๖. สามารถใช้แรงงานและวัตถุดิบในพื้นที่ได้ เป็นการสร้างงาน เพิ่มรายได้แก่ ประชาชนในท้องถิ่น</p> <p>๑. นโยบายของรัฐบาลและจังหวัด สนับสนุนตามโครงการหนึ่งตำบลหนึ่งผลิตภัณฑ์</p>	<p>๑. มีแรงงานต่างชาติเข้ามาแย่งงานคนในพื้นที่มากขึ้น</p> <p>๒. ราคาสินค้าอุปโภคบริโภคที่เพิ่มสูงขึ้นสวนทางกับรายได้ที่มีเท่าเดิม</p> <p>๓. ราคาน้ำมันที่สูงมากขึ้นทำให้ต้นทุนการผลิตสินค้าเกษตรสูงมากขึ้น แต่ราคาผลผลิตทางการเกษตรกลับต่ำลงเรื่อยๆ</p> <p>๔. ปัญหาจากสถานการณ์ทางด้านเศรษฐกิจและสังคม รวมถึงค่าครองชีพที่เพิ่มสูงขึ้น ส่งผลให้ประชาชนมีรายได้น้อยไม่เพียงพอกับค่าใช้จ่าย</p> <p>๕. ประชาชนไม่ได้รับความเป็นธรรม กรณีเกิดปัญหาเกี่ยวกับ การผลิตหรือตลาด</p>

๒. วิเคราะห์ SWOT ในมิติด้านการบริหารงานด้านสังคม

จุดแข็ง (Strengths)	จุดอ่อน (Weaknesses)
<p>๑. ประชาชนมีวิถีชีวิตคล้ายคลึงกัน ขนบธรรมเนียม ประเพณีแบบอย่างเดียวกันและเป็นสังคมชนบททั้ง ตำบล</p> <p>๒. ลักษณะหมู่บ้านมีประวัติศาสตร์ที่ควรค่าแก่ การศึกษาเป็นแหล่งการเรียนรู้ ของชุมชน</p> <p>๓. มีการกระจายรายได้ให้กับประชาชนในลักษณะ กลุ่มอาชีพต่างๆ</p> <p>๔. มีตัวแทนประชาชนซึ่งทราบถึงปัญหาในท้องถิ่นได้ดี เข้าร่วมกระบวนการพัฒนาท้องถิ่น</p> <p>๕. ตำบลมีบุคลากรที่พร้อมปฏิบัติหน้าที่ในการบริการ สาธารณะแก่ประชาชน</p> <p>๖. นโยบายการบริหารงาน มุ่งเน้นพัฒนาคุณภาพชีวิต ของประชาชนครอบคลุมทุกด้าน</p>	<p>๑. คนในท้องถิ่นติดต่อบายมุข การพนัน การดื่มสุรา ยา เสพติดและโรคติดต่อทำให้สังคมอ่อนแอ</p> <p>๒. ประชาชนบางส่วนมีการอพยพแรงงานไปค้าขาย และประกอบอาชีพต่างจังหวัดเป็นการชั่วคราว</p> <p>๓. คนในท้องถิ่นขาดความร่วมมือในการร่วมประชุม รับฟังปัญหาความต้องการต่างๆ ของทางราชการ</p> <p>๔. การเข้ามามีส่วนร่วมในการพัฒนาท้องถิ่นของ ประชาชนในชุมชนยังไม่มากเท่าที่ควร ขาดจิตสำนึก การเป็นเจ้าของท้องถิ่น</p> <p>๕. ประชาชน กลุ่มประชาชน องค์กรและหน่วยงาน อื่นๆ ยังขาดความสนใจในการรับมือพัฒนาท้องถิ่น อย่างจริงจัง ส่งผลต่อประสิทธิภาพในการบูรณาการ ร่วมกัน</p> <p>๖. ปัญหาสังคมและคุณภาพชีวิต เช่น จัดการด้าน สาธารณสุขยังไม่ครอบคลุมและเพียงพอ ยาเสพติด ความ ปลอดภัยในชีวิตและทรัพย์สิน ปัญหาเด็กและเยาวชน ผลกระทบจากการเสพติดในวัฒนธรรม เป็นต้น</p> <p>๗. ขาดแคลนเครื่องมือและอุปกรณ์ในการทำงานที่มี ประสิทธิภาพ</p>
โอกาส (Opportunities)	อุปสรรค (Threats)
<p>๑. นโยบายภาครัฐส่งเสริมและพัฒนาคุณภาพชีวิตมี มากขึ้น</p> <p>๒. มีส่วนราชการอื่นเข้ามาช่วยเหลือประชาชนในพื้นที่ มากขึ้น</p> <p>๓. มีประเพณีวัฒนธรรมที่ยิ่งใหญ่ถือปฏิบัติสืบต่อกัน มา และประชาชนในท้องถิ่น มีความรักและหวงแหน วัฒนธรรมประเพณีท้องถิ่นของตน</p> <p>๔. มีหน่วยงานที่สามารถช่วยขับเคลื่อนการแก้ไข ปัญหาทางด้านสังคมได้ เช่น สำนักงานพัฒนาสังคม และความมั่นคงของมนุษย์ฯ เป็นต้น</p>	<p>๑. มีนายทุนเข้ามามีบทบาทในท้องถิ่นมากขึ้น</p> <p>๒. หมู่บ้านอยู่ห่างไกลในถิ่นทุรกันดาร</p> <p>๓. การสนับสนุนงบประมาณในโครงการขนาดใหญ่ที่ เกิดศักยภาพของตำบลที่จะดำเนินการได้มีโอกาสดำเนิน การสนับสนุนน้อยมาก</p> <p>๔. วิถีชีวิตความเป็นอยู่ในสังคมเปลี่ยนแปลงไป ความสัมพันธ์ในครอบครัวลดลงทำให้พฤติกรรมเด็ก ก่อให้เกิดปัญหาสังคม เช่น การติดยาเสพติด การติด เกมคอมพิวเตอร์ ปัญหาสุขภาพจิต โรคเอดส์ เด็ก เร่ร่อน</p>

๓. วิเคราะห์ SWOT ในมิติด้านการบริหารงานด้านการศึกษา

จุดแข็ง (Strengths)	จุดอ่อน (Weaknesses)
<p>๑. มีสถานศึกษาในพื้นที่ และมีโรงเรียนขยายโอกาสในพื้นที่ ทำให้สะดวกในการเดินทางไปเรียน</p> <p>๒. มีบุคลากรทางการศึกษาที่มีคุณภาพ</p> <p>๓. มีการส่งเสริมการศึกษาให้กับประชาชนในพื้นที่</p> <p>๔. มีการส่งเสริมสนับสนุนการศึกษา และการจัดการเรียนรู้ทั้งในระบบ นอกระบบ และตามอัธยาศัย</p>	<p>๑. ประชาชนบางส่วนในพื้นที่ไม่ค่อยสนับสนุนให้บุตรหลานได้รับการศึกษาต่อ</p> <p>๒. พื้นที่ตำบลกลุ่มบ้านอยู่แบบกระจัดกระจายทำให้การศึกษาเข้าถึงยาก</p> <p>๓. ขาดบุคลากรครูในพื้นที่</p> <p>๔. บุคลากรที่มีความรู้ ความสามารถเฉพาะด้านไม่เพียงพอ</p> <p>๕. การขาดโอกาสทางการศึกษา และความไม่ชัดเจนในการจัดการองค์ความรู้ การเรียนรู้ที่มีความสำคัญของท้องถิ่น เช่น ประวัติความเป็นมาของท้องถิ่น ภูมิปัญญาท้องถิ่น เป็นต้น</p>
โอกาส (Opportunities)	อุปสรรค (Threats)
<p>๑. พระราชบัญญัติการศึกษาแห่งชาติ พ.ศ. ๒๕๔๒ สนับสนุนให้มีการจัดการศึกษาที่สอดคล้องกับความต้องการของประชาชนในท้องถิ่นอย่างเท่าเทียมกันและทั่วถึง</p> <p>๒. นโยบายรัฐบาลให้ความสำคัญเรื่องการศึกษา</p> <p>๓. การศึกษามีการเปิดกว้างในระดับนานาชาติ</p>	<p>๑. มีการแข่งขันสูงในเรื่องการศึกษา</p> <p>๒. มีความเหลื่อมล้ำในเรื่องการศึกษาเนื่องจากมีระบบนานาชาติเข้ามาทำให้เกิดความเหลื่อมล้ำ</p> <p>๓. ค่าใช้จ่ายทางการศึกษาสูง</p> <p>๔. สถานศึกษาระดับสูงอยู่ไกลและค่าใช้จ่ายสูง</p>

๔. วิเคราะห์ SWOT ในมิติด้านการบริหารงานด้านผังเมือง

จุดแข็ง (Strengths)	จุดอ่อน (Weaknesses)
<p>๑. อยู่ใกล้กรุงเทพมหานคร มีเส้นทางคมนาคมที่หลากหลาย (รถยนต์, รถไฟ) และสะดวก สามารถเดินทางท่องเที่ยวได้ตลอดทั้งปี</p>	<p>๑. ประชาชนในพื้นที่ยังขาดความรู้ความเข้าใจในผังเมือง</p> <p>๒. ขาดการวางผังเมืองในการวางแผนกำหนดพื้นที่จัดทำโครงสร้างพื้นฐาน</p>
โอกาส (Opportunities)	อุปสรรค (Threats)
<p>๑. มีระเบียบผังเมืองเข้ามาควบคุมมากขึ้น</p>	<p>๑. ระเบียบผังเมืองไม่ชัดเจนครบทุกพื้นที่ ทำให้การปฏิบัติงานตามระเบียบผังเมืองเป็นไปได้ยาก</p>

๕. วิเคราะห์ SWOT ในมิติด้านการบริหารงานด้านเทคโนโลยี

จุดแข็ง (Strengths)	จุดอ่อน (Weaknesses)
<p>๑. หน่วยงานมีการใช้เทคโนโลยีเข้ามาปฏิบัติงานมากขึ้น รวมถึงเป็นเครื่องมือในการกำกับติดตาม และตรวจสอบดำเนินงาน เช่น ระบบ e – LAAS , e - plan</p> <p>๒. มีการปล่อยสัญญาณ Wifi บริเวณสำนักงาน อบต. ให้บริการประชาชนได้ใช้ในวันและเวลาราชการ</p>	<p>๑. บ้านเรือนประชาชนในพื้นที่อยู่ห่างไกลทำให้การเข้าถึงเทคโนโลยีลำบาก</p> <p>๒. เสาสัญญาณมีน้อยเครือข่ายไม่หลากหลาย</p> <p>๓. การพัฒนาและประยุกต์ใช้ระบบเทคโนโลยีและสารสนเทศในการปฏิบัติงานในแต่ละด้านยังไม่ครอบคลุมทั่วถึงไปทุกภารกิจ เช่น การประชาสัมพันธ์ การรายงานผล และการจัดเก็บข้อมูล</p>
โอกาส (Opportunities)	อุปสรรค (Threats)
<p>๑. รัฐบาลให้การสนับสนุนการใช้เทคโนโลยีมากขึ้น จะเห็นได้จาก การเปิดเน็ตประชารัฐ การลงทะเบียน ต่างๆ ของทางภาครัฐ การเผยแพร่ข้อมูลข่าวสารต่างๆ ของทางภาครัฐมีการเผยแพร่ผ่านเทคโนโลยีมากขึ้น</p> <p>๒. ต้นทุนทางด้านเทคโนโลยีถูกลงทำให้เข้าถึงและนำเทคโนโลยีต่างๆมาใช้งานได้ง่าย</p>	<p>๑. ค่าใช้จ่ายในการให้บริการเทคโนโลยีราคาสูง</p> <p>๒. จุดบริการสัญญาณอยู่ไกล</p> <p>๓. ความก้าวหน้าของเทคโนโลยีที่ก้าวหน้ากระโดดทำให้สังคมปรับตัวไม่ทัน</p>

๖. วิเคราะห์ SWOT ในมิติด้านการบริหารงานด้านทรัพยากรธรรมชาติและสิ่งแวดล้อม

จุดแข็ง (Strengths)	จุดอ่อน (Weaknesses)
<p>๑. มีการส่งเสริมและพัฒนาสิ่งแวดล้อมอย่างต่อเนื่อง</p> <p>๒. หน่วยงานราชการในพื้นที่มีการส่งเสริมการเพิ่มพื้นที่สีเขียวในพื้นที่อย่างต่อเนื่อง</p>	<p>๑. คนในท้องถิ่นขาดความรู้ความเข้าใจในการใช้ทรัพยากรอย่างคุ้มค่า</p> <p>๒. ทรัพยากรและสิ่งแวดล้อมมีจำนวนจำกัด</p>
โอกาส (Opportunities)	อุปสรรค (Threats)
<p>๑. นโยบายรัฐบาลต้องการให้อนุรักษ์พื้นที่ฟูทรัพยากรธรรมชาติและสิ่งแวดล้อม</p> <p>๒. นโยบายรัฐบาลส่งเสริมการปลูกพืชเศรษฐกิจ และการเกษตรแบบผสมผสาน</p>	<p>๑. ภัยธรรมชาติเนื่องจากพื้นที่ของตำบลมีลักษณะแหล่งต้นน้ำ ถุดุ่นมีน้ำท่วม ถุดูแล้งมีภัยแล้งขาดน้ำเพื่อการอุปโภคบริโภค</p> <p>๒. มีภัยธรรมชาติในพื้นที่บ่อยครั้งมากขึ้น (พายุฤดูร้อน พัดต้นไม้โค่นทับบ้านเรือนประชาชน)</p>

๗. วิเคราะห์ SWOT ในมิติด้านการบริหารงานด้านบริหาร

จุดแข็ง (Strengths)	จุดอ่อน (Weaknesses)
<p>๑. ผู้บริหารมีวิสัยทัศน์ มีภาวะผู้นำ และมีความมุ่งมั่นสูงที่จะพัฒนาตำบลให้มีความเจริญก้าวหน้าในทุกด้าน</p> <p>๒. การบริหารจัดการยึดหลักการบริหารจัดการบ้านเมืองที่ดี สร้างบรรยากาศ ในการปฏิบัติงาน อย่างเป็นระบบ</p> <p>๓. ใช้ระเบียบข้อกฎหมายเป็นหลักในการดำเนินงาน และแก้ไขปัญหา</p> <p>๔. มีเครื่องมือทันสมัย มีข้อมูลทันสมัย</p>	<p>๑. ขาดการได้รับการร่วมมือที่แท้จริง จากภาค ประชาชนส่วนใหญ่เป็นการจัดตั้ง โดยเฉพาะ ประชากรแฝง</p> <p>๒. ด้านการจัดหาพัสดุไม่เพียงพอ อาจทำให้ การปฏิบัติงานไม่ถูกต้องตามระเบียบ กฎหมาย หนังสือ สั่งการต่าง ๆ ที่เกี่ยวข้องในการจัดหาพัสดุอย่างได้</p> <p>๓. ระบบกฎหมายบางส่วนไม่เอื้อต่อการบริหารงานให้ เกิดความรวดเร็ว</p> <p>๔. ขาดความต่อเนื่องในการบริหารงาน เนื่องจากการเปลี่ยนแปลงทางการเมือง</p> <p>๕. ขาดการแลกเปลี่ยนองค์ความรู้ และการประสานงานระหว่างหน่วยงานอื่นและหน่วยงานในพื้นที่</p> <p>๖. รายได้ ที่ ตำบลจัดเก็บเองไม่เพียงพอต่อการบริหารงานและการดำเนินการพัฒนา</p>
โอกาส (Opportunities)	อุปสรรค (Threats)
<p>๑. มีบุคลากร ที่พร้อม เรียนรู้และ ปรับตัว สม่่าเสมอ</p> <p>๒. มีการเข้าถึง องค์กรต่างๆ ได้ตลอดเวลา</p> <p>๓. ผู้บริหารให้ความสำคัญและสนับสนุนการ ดำเนินงานของหน่วยงานด้านความมั่นคงอย่างต่อเนื่อง</p> <p>๔. พระราชบัญญัติกำหนดแผนและขั้นตอนการกระจายอำนาจให้แก่องค์กรปกครองส่วนท้องถิ่น พ.ศ.๒๕๔๒ กำหนดให้ องค์กรปกครองส่วนท้องถิ่น มีอำนาจในการจัดระบบบริการสาธารณะเพื่อ ประโยชน์ของประชาชนในท้องถิ่น</p> <p>๕. มีนโยบายและวาระแห่งชาติที่ชัดเจนเป็นแนวทางปฏิบัติ</p>	<p>๑. ขาดการมีส่วนร่วมของทุกภาคส่วนอย่างแท้จริง ส่งผลให้ ขาดการบูรณาการและเชื่อมโยงแผนงาน โครงการในทุกระดับ</p> <p>๒. ระบบงานประชาสัมพันธ์ขาดประสิทธิภาพ</p> <p>๓. มีการเปลี่ยนแปลงผู้บริหารระดับสูงของจังหวัดบ่อยครั้ง</p> <p>๔. การดำเนินงานตามนโยบายต่างๆ ของรัฐบาลมีจำนวนเพิ่มมากขึ้น ความรับผิดชอบเพิ่มมากขึ้น ประกอบกับปัญหาในพื้นที่และความต้องการประชาชนมีมาก แต่ไม่สามารถปฏิบัติได้ครบถ้วน เนื่องจากจำกัดด้วยอำนาจหน้าที่จำนวนบุคลากร และจำนวนงบประมาณที่มีจำกัด</p> <p>๕. รัฐบาลมีการเปลี่ยนแปลงนโยบายการพัฒนาประเทศบ่อย ขาดความต่อเนื่องส่งผลให้ท้องถิ่นต้องมีการปรับเปลี่ยนนโยบายตามไปด้วย ทำให้การปฏิบัติงานไม่สัมฤทธิ์ผล เนื่องจากนโยบายการพัฒนาขาดเสถียรภาพ</p> <p>๖. งบประมาณที่ได้รับจากการสนับสนุนจากภาครัฐไม่เพียงพอต่อความต้องการในการพัฒนา</p> <p>๗. ระเบียบฯ ข้อกฎหมาย จำกัดอำนาจหน้าที่ บางประการที่ส่งผลต่อการพัฒนาท้องถิ่น</p>

๓.๒ การประเมินสถานการณ์สภาพแวดล้อมภายนอกที่เกี่ยวข้อง

๑) ด้านสังคมและวัฒนธรรม เป็นสังคมเกษตรกรรม มีอุปสรรคมากกว่าโอกาส คือ ประชากรส่วนใหญ่มีระดับการศึกษาค่อนข้างต่ำมีอัตราการเคลื่อนย้ายประชากรวัยแรงงานสูง เข้าสู่เมืองใหญ่และต่างประเทศ

๒) ด้านเทคโนโลยี มีสื่อและเทคโนโลยีคอมพิวเตอร์ที่ทันสมัย ราคาประหยัด มีความก้าวหน้าทางเทคโนโลยีการสื่อสาร พัฒนาไปอย่างรวดเร็วและทันสมัย มีบุคลากรที่มีความรู้ ความสามารถที่หลากหลายเป็นโอกาสมากกว่าอุปสรรค คือ กระแสความก้าวหน้าทางเทคโนโลยีที่นำมาประยุกต์ใช้ในการจัดกิจกรรมขององค์การบริหารส่วนตำบลจระเข้เผือก การใช้สื่อ ICT และนวัตกรรมในการบริหารองค์กร และการจัดกิจกรรม โครงการต่างๆ เป็นไปอย่างมีประสิทธิภาพ รวดเร็ว และทันสมัย

๓) ด้านเศรษฐกิจ เป็นสังคมเกษตรกรรม รายได้ของประชากรค่อนข้างต่ำรายได้ส่วนใหญ่มาจากการปลูกพืชผลทางการเกษตร และรับราชการ ซึ่งในพื้นที่ไม่มีโรงงานอุตสาหกรรม

๔) ด้านการเมืองและกฎหมาย การเมืองระดับประเทศไม่มีความแน่นอน ทำให้การเมืองระดับท้องถิ่นไม่มีความแน่ชัดด้านนโยบายรวมถึงความต่อเนื่องเชิงนโยบายของรัฐบาลทำให้การสนับสนุนโครงการบางโครงการลดลงหายไป

ส่วนที่ ๓ การนำแผนพัฒนาท้องถิ่นไปสู่การปฏิบัติ

(๑) ยุทธศาสตร์การพัฒนาและแผนงาน

ที่	ยุทธศาสตร์	ด้าน	แผนงาน	หน่วยงาน รับผิดชอบหลัก	หน่วยงาน สนับสนุน
๑.	ยุทธศาสตร์การพัฒนา โครงสร้างพื้นฐาน	- ด้านการเศรษฐกิจ	- แผนงานอุตสาหกรรมและการโยธา	- กองช่าง	- อบต.จรเข้มเือก
๒.	ยุทธศาสตร์การพัฒนา เศรษฐกิจ	- ด้านบริการชุมชนและ สังคม - ด้านการเศรษฐกิจ	- แผนงานสังคมสงเคราะห์ - แผนงานเคหะและชุมชน - แผนงานการศาสนาวัฒนธรรมและ นันทนาการ - แผนงานการเกษตร	- กองสวัสดิการฯ - กองช่าง - สำนักปลัด	- อบต.จรเข้มเือก
๓.	ยุทธศาสตร์การพัฒนา สังคม	- ด้านบริหารงานทั่วไป - ด้านบริการชุมชนและ สังคม - ด้านการดำเนินงานอื่น	- แผนงานบริหารงานทั่วไป - แผนงานการรักษาความสงบภายใน - แผนงานสาธารณสุข - แผนงานสังคมสงเคราะห์ - แผนงานสร้างความเข้มแข็งของ ชุมชน - แผนงานงบกลาง	- สำนักปลัด - กองสวัสดิการฯ	- อบต.จรเข้มเือก
๔.	ยุทธศาสตร์การพัฒนา การศึกษา ศาสนา ศิลปวัฒนธรรม	- ด้านบริหารงานทั่วไป - ด้านบริการชุมชนและ สังคม - ด้านการเศรษฐกิจ	- แผนงานบริหารงานทั่วไป - แผนงานการศึกษา - แผนงานการศาสนาวัฒนธรรมและ นันทนาการ - แผนงานอุตสาหกรรมและการโยธา	- สำนักปลัด - กองสวัสดิการฯ	- อบต.จรเข้มเือก
๕.	ยุทธศาสตร์การพัฒนา ทรัพยากรธรรมชาติและ สิ่งแวดล้อม	- ด้านบริหารงานทั่วไป - ด้านบริการชุมชนและ สังคม - ด้านการเศรษฐกิจ	- แผนงานการรักษาความสงบภายใน - แผนงานเคหะและชุมชน - แผนงานอุตสาหกรรมและการโยธา - แผนงานการเกษตร	- สำนักปลัด - กองช่าง	- อบต.จรเข้มเือก
๖.	ยุทธศาสตร์การเมือง การปกครองและการ บริหารจัดการที่ดี	- ด้านการบริหารงานทั่วไป - ด้านการบริการชุมชนและ สังคม	- แผนงานบริหารงานทั่วไป - แผนงานการรักษาความสงบภายใน - แผนงานเคหะและชุมชน - แผนงานสร้างความเข้มแข็งของ ชุมชน	- สำนักปลัด - กองคลัง - กองสวัสดิการฯ	- อบต.จรเข้มเือก
รวม	๖ ยุทธศาสตร์	๔ ด้าน	๑๑ แผนงาน	๔ หน่วยงาน	๑ หน่วยงาน

๒. บัญชีโครงการพัฒนาท้องถิ่น

แบบ ผ.๐๑

บัญชีโครงการพัฒนาท้องถิ่น
แผนพัฒนาท้องถิ่น (พ.ศ. ๒๕๖๖ ถึง ๒๕๗๐)

องค์การบริหารส่วนตำบลจรเข้มเหือก อำเภอด่านมะขามเตี้ย จังหวัดกาญจนบุรี

ยุทธศาสตร์	ปี ๒๕๖๖		ปี ๒๕๖๗		ปี ๒๕๖๘		ปี ๒๕๖๙		ปี ๒๕๗๐		รวม ๕ ปี	
	จำนวนโครงการ	งบประมาณ (บาท)	จำนวนโครงการ	งบประมาณ (บาท)	จำนวนโครงการ	งบประมาณ (บาท)	จำนวนโครงการ	งบประมาณ (บาท)	จำนวนโครงการ	งบประมาณ (บาท)	จำนวนโครงการ	งบประมาณ (บาท)
๑) ยุทธศาสตร์การพัฒนาโครงสร้างพื้นฐาน												
๑.๑ แผนงานอุตสาหกรรมและการโยธา	๓๕	๔๙,๕๑๘,๐๐๐	๔๑	๔๙,๓๖๔,๓๐๐	๓๕	๔๔,๖๖๘,๔๐๐	๓๐	๒๘,๓๖๒,๒๐๐	๒๓	๒๐,๖๙๑,๖๐๐	๑๖๔	๑๙๒,๖๐๔,๕๐๐
รวม	๓๕	๔๙,๕๑๘,๐๐๐	๔๑	๔๙,๓๖๔,๓๐๐	๓๕	๔๔,๖๖๘,๔๐๐	๓๐	๒๘,๓๖๒,๒๐๐	๒๓	๒๐,๖๙๑,๖๐๐	๑๖๔	๑๙๒,๖๐๔,๕๐๐
๒) ยุทธศาสตร์การพัฒนาเศรษฐกิจ												
๒.๑ แผนงานส่งเสริมสงเคราะห์	๔	๒๐๐,๐๐๐	๕	๒๑๐,๐๐๐	๔	๒๐๐,๐๐๐	๕	๒๑๐,๐๐๐	๔	๒๐๐,๐๐๐	๒๒	๑,๐๒๐,๐๐๐
๒.๒ แผนงานเคหะและชุมชน	๒	๕๐๐,๐๐๐	๒	๕๐๐,๐๐๐	๒	๕๐๐,๐๐๐	๒	๕๐๐,๐๐๐	๒	๕๐๐,๐๐๐	๑๐	๒,๕๐๐,๐๐๐
๒.๓ แผนงานการศาสนาวัฒนธรรมและนันทนาการ	๑	๑๐,๐๐๐	๑	๑๐,๐๐๐	๑	๑๐,๐๐๐	๑	๑๐,๐๐๐	๑	๑๐,๐๐๐	๕	๕๐,๐๐๐
๒.๔ แผนงานการเกษตร	๓	๗๐,๐๐๐	๓	๖๐,๐๐๐	๓	๗๐,๐๐๐	๓	๖๐,๐๐๐	๓	๗๐,๐๐๐	๑๕	๓๓๐,๐๐๐
รวม	๑๐	๗๘๐,๐๐๐	๑๑	๗๘๐,๐๐๐	๑๐	๗๘๐,๐๐๐	๑๑	๗๘๐,๐๐๐	๑๐	๗๘๐,๐๐๐	๕๒	๓,๙๐๐,๐๐๐
๓) ยุทธศาสตร์การพัฒนาสังคม												
๓.๑ แผนงานบริหารงานทั่วไป	๓	๗๐,๐๐๐	๓	๗๐,๐๐๐	๓	๗๐,๐๐๐	๓	๗๐,๐๐๐	๓	๗๐,๐๐๐	๑๕	๓๕๐,๐๐๐
๓.๒ แผนงานรักษาความสงบภายใน	๓	๒๑๐,๐๐๐	๓	๒๑๐,๐๐๐	๓	๒๑๐,๐๐๐	๓	๒๑๐,๐๐๐	๓	๒๑๐,๐๐๐	๑๕	๑,๐๕๐,๐๐๐
๓.๓ แผนงานสาธารณสุข	๑๒	๑,๗๙๐,๐๐๐	๑๒	๑,๗๙๐,๐๐๐	๑๒	๑,๗๙๐,๐๐๐	๑๒	๑,๗๙๐,๐๐๐	๑๒	๑,๗๙๐,๐๐๐	๖๐	๘,๙๕๐,๐๐๐
๓.๔ แผนงานส่งเสริมสงเคราะห์	๗	๒๓๐,๐๐๐	๗	๒๓๐,๐๐๐	๗	๒๓๐,๐๐๐	๗	๒๓๐,๐๐๐	๗	๒๓๐,๐๐๐	๓๕	๑,๑๕๐,๐๐๐
๓.๕ แผนงานสร้างความเข้มแข็งของชุมชน	๗	๑๕๐,๐๐๐	๖	๑๓๐,๐๐๐	๗	๑๕๐,๐๐๐	๖	๑๓๐,๐๐๐	๗	๑๕๐,๐๐๐	๓๓	๗๑๐,๐๐๐
๓.๖ แผนงานงบกลาง	๓	๑๘,๕๐๐,๐๐๐	๓	๑๘,๖๐๐,๐๐๐	๓	๑๘,๗๐๐,๐๐๐	๓	๑๘,๘๐๐,๐๐๐	๓	๑๘,๙๐๐,๐๐๐	๑๕	๙๓,๕๐๐,๐๐๐
รวม	๓๕	๒๐,๙๕๐,๐๐๐	๓๔	๒๑,๐๓๐,๐๐๐	๓๕	๒๑,๑๕๐,๐๐๐	๓๔	๒๑,๒๓๐,๐๐๐	๓๕	๒๑,๓๑๐,๐๐๐	๑๗๓	๑๐๕,๗๑๐,๐๐๐
๔) ยุทธศาสตร์การพัฒนาการศึกษา ศาสนา และวัฒนธรรม												
๔.๑ แผนงานบริหารงานทั่วไป	๑	๗๐,๐๐๐	๑	๗๐,๐๐๐	๑	๗๐,๐๐๐	๑	๗๐,๐๐๐	๑	๗๐,๐๐๐	๕	๓๕๐,๐๐๐
๔.๒ แผนงานการศึกษา	๑๐	๙,๑๙๕,๐๐๐	๑๐	๙,๑๙๕,๐๐๐	๑๐	๙,๑๙๕,๐๐๐	๑๐	๙,๑๙๕,๐๐๐	๑๐	๙,๑๙๕,๐๐๐	๕๐	๔๕,๙๗๕,๐๐๐
๔.๓ แผนงานการศาสนาวัฒนธรรมและนันทนาการ	๓	๓๐๐,๐๐๐	๓	๓๐๐,๐๐๐	๓	๓๐๐,๐๐๐	๓	๓๐๐,๐๐๐	๓	๓๐๐,๐๐๐	๑๕	๑,๕๐๐,๐๐๐
๔.๔ แผนงานอุตสาหกรรมและการโยธา	๕	๑,๔๐๐,๐๐๐	๕	๑,๔๐๐,๐๐๐	๔	๑,๒๐๐,๐๐๐	๑	๒๐๐,๐๐๐	๑	๒๐๐,๐๐๐	๑๖	๔,๔๐๐,๐๐๐
รวม	๑๙	๑๐,๙๖๕,๐๐๐	๑๙	๑๐,๙๖๕,๐๐๐	๑๘	๑๐,๗๖๕,๐๐๐	๑๕	๙,๗๖๕,๐๐๐	๑๕	๙,๗๖๕,๐๐๐	๘๖	๕๒,๒๒๕,๐๐๐

๒๕

๒. บัญชีโครงการพัฒนาท้องถิ่น

แบบ ผ.๐๒

บัญชีโครงการพัฒนาท้องถิ่น
แผนพัฒนาท้องถิ่น (พ.ศ. ๒๕๖๖ ถึง ๒๕๗๐)

องค์การบริหารส่วนตำบลจรเข้มเหือง อำเภอด่านมะขามเตี้ย จังหวัดกาญจนบุรี

ยุทธศาสตร์	ปี ๒๕๖๖		ปี ๒๕๖๗		ปี ๒๕๖๘		ปี ๒๕๖๙		ปี ๒๕๗๐		รวม ๕ ปี	
	จำนวนโครงการ	งบประมาณ (บาท)	จำนวนโครงการ	งบประมาณ (บาท)	จำนวนโครงการ	งบประมาณ (บาท)	จำนวนโครงการ	งบประมาณ (บาท)	จำนวนโครงการ	งบประมาณ (บาท)	จำนวนโครงการ	งบประมาณ (บาท)
๕) ยุทธศาสตร์การพัฒนาทรัพยากรธรรมชาติและสิ่งแวดล้อม												
๕.๑ แผนงานรักษาความสงบภายใน	๒	๓๐,๐๐๐	๒	๓๐,๐๐๐	๒	๓๐,๐๐๐	๒	๓๐,๐๐๐	๒	๓๐,๐๐๐	๑๐	๑๕๐,๐๐๐
๕.๒ แผนงานเคหะและชุมชน	๕	๖๔๕,๐๐๐	๕	๖๔๕,๐๐๐	๕	๖๔๕,๐๐๐	๕	๖๔๕,๐๐๐	๕	๖๔๕,๐๐๐	๒๕	๓,๒๒๕,๐๐๐
๕.๓ แผนงานอุตสาหกรรมและการโยธา	๑	๕๐๐,๐๐๐	๑	๑๐๐,๐๐๐	๑	๑๐๐,๐๐๐	๑	๑๐๐,๐๐๐	๑	๑๐๐,๐๐๐	๕	๙๐๐,๐๐๐
๕.๔ แผนงานการเกษตร	๗	๑๗๐,๐๐๐	๗	๑๗๐,๐๐๐	๗	๑๗๐,๐๐๐	๗	๑๗๐,๐๐๐	๗	๑๗๐,๐๐๐	๓๕	๘๕๐,๐๐๐
รวม	๑๕	๑,๓๔๕,๐๐๐	๑๕	๙๔๕,๐๐๐	๑๕	๙๔๕,๐๐๐	๑๕	๙๔๕,๐๐๐	๑๕	๙๔๕,๐๐๐	๗๕	๕,๑๒๕,๐๐๐
๖) ยุทธศาสตร์การพัฒนาการเมือง การปกครองและการบริหารจัดการที่ดี												
๖.๑ แผนงานบริหารงานทั่วไป	๔	๓๐,๐๐๐	๔	๓๐,๐๐๐	๔	๓๐,๐๐๐	๔	๓๐,๐๐๐	๔	๓๐,๐๐๐	๒๐	๑๕๐,๐๐๐
๖.๒ แผนงานการรักษาความสงบภายใน	๓	๗๑๐,๐๐๐	๓	๗๑๐,๐๐๐	๓	๗๑๐,๐๐๐	๓	๗๑๐,๐๐๐	๓	๗๑๐,๐๐๐	๑๕	๓,๕๕๐,๐๐๐
๖.๓ แผนงานเคหะและชุมชน	๑	๑๐๐,๐๐๐	๒	๑,๕๐๐,๐๐๐	๓	๑,๒๐๐,๐๐๐	๒	๘๐๐,๐๐๐	๒	๔๐๐,๐๐๐	๑๐	๔,๐๐๐,๐๐๐
๖.๔ แผนงานสร้างความเข้มแข็งของชุมชน	๓	๓๐,๐๐๐	๓	๓๐,๐๐๐	๓	๓๐,๐๐๐	๓	๓๐,๐๐๐	๓	๓๐,๐๐๐	๑๕	๑๕๐,๐๐๐
รวม	๑๑	๘๗๐,๐๐๐	๑๒	๒,๒๗๐,๐๐๐	๑๓	๑,๙๗๐,๐๐๐	๑๒	๑,๕๗๐,๐๐๐	๑๒	๑,๑๗๐,๐๐๐	๖๐	๗,๘๕๐,๐๐๐
รวมทั้งสิ้น	๑๒๕	๘๔,๔๒๘,๐๐๐	๑๓๒	๘๕,๓๕๔,๓๐๐	๑๒๖	๘๐,๒๗๘,๔๐๐	๑๑๗	๖๒,๖๕๒,๒๐๐	๑๑๐	๕๔,๗๐๑,๖๐๐	๖๑๐	๓๖๗,๔๑๔,๕๐๐

บัญชีโครงการพัฒนาท้องถิ่น
แผนพัฒนาท้องถิ่น (พ.ศ. ๒๕๖๖ ถึง ๒๕๗๐)

แบบ ผ.๐๒

องค์การบริหารส่วนตำบลจรเข้มาก อำเภอคำชะอี จังหวัดกาฬสินธุ์

ก. ยุทธศาสตร์จังหวัดที่ ๕ การพัฒนาการค้า การลงทุน อุตสาหกรรม และเขตเศรษฐกิจพิเศษ

ข. ยุทธศาสตร์การพัฒนาขององค์กรปกครองส่วนท้องถิ่นในเขตจังหวัด ยุทธศาสตร์ที่ ๒ การพัฒนาด้านโครงสร้างพื้นฐาน

๑. ยุทธศาสตร์การพัฒนาโครงสร้างพื้นฐาน

๑.๑ แผนงานอุตสาหกรรมและการโยธา (แนวทางการพัฒนา พัฒนาด้านกายภาพเกี่ยวกับ การคมนาคม ไฟฟ้า ไฟฟ้าสาธารณะ การระบายน้ำ การโทรคมนาคม)

ที่	โครงการ	วัตถุประสงค์	เป้าหมาย (ผลผลิตของโครงการ)	งบประมาณ					ตัวชี้วัด (KPI)	ผลลัพธ์ที่คาดว่าจะได้รับ	หน่วยงานรับผิดชอบหลัก
				ปี ๒๕๖๖ (บาท)	ปี ๒๕๖๗ (บาท)	ปี ๒๕๖๘ (บาท)	ปี ๒๕๖๙ (บาท)	ปี ๒๕๗๐ (บาท)			
๑	ก่อสร้างถนน คสล. หมู่ที่ ๒ สายทุ่งนา - หองบัวน้อย	เพื่อให้ประชาชนได้รับความสะดวกรวดเร็วในการคมนาคม	ถนน คสล. กว้าง ๕ ม. ยาว ๖๒๐ ม. หนา ๐.๑๕ ม. พร้อมไหล่ทางตามสภาพ	๒,๑๑๑,๕๐๐	-	-	-	-	จำนวนระยะทางที่ดำเนินการก่อสร้าง	ประชาชนได้รับความสะดวกรวดเร็วในการคมนาคม	กองช่าง
๒	ก่อสร้างถนน คสล. หมู่ที่ ๒ ซอยบ้านนางจุ่มจิม คำจันทร์	เพื่อให้ประชาชนได้รับความสะดวกรวดเร็วในการคมนาคม	ถนน คสล. กว้าง ๕ ม. ยาว ๗๓ ม. หนา ๐.๑๕ ม. พร้อมไหล่ทางตามสภาพ	๒๕๑,๗๐๐	-	-	-	-	จำนวนระยะทางที่ดำเนินการก่อสร้าง	ประชาชนได้รับความสะดวกรวดเร็วในการคมนาคม	กองช่าง
๓	ก่อสร้างถนน คสล. หมู่ที่ ๓ สายบ้านนายฉลาด ชุ่มชื่น - บ้านนายฮวย เหลืองทอง	เพื่อให้ประชาชนได้รับความสะดวกรวดเร็วในการคมนาคม	- ถนน คสล. กว้าง ๔ ม. ยาว ๒๙๔ ม. หนา ๐.๑๕ ม. พร้อมไหล่ทางตามสภาพ	๘๐๓,๐๐๐	-	-	-	-	จำนวนระยะทางที่ดำเนินการก่อสร้าง	ประชาชนได้รับความสะดวกรวดเร็วในการคมนาคม	กองช่าง
๔	ก่อสร้างถนน คสล. หมู่ที่ ๓ สายเกาะจันทร์ - บ้านนายแฮร์โตแก้ว	เพื่อให้ประชาชนได้รับความสะดวกรวดเร็วในการคมนาคม	- ถนน คสล. กว้าง ๕ ม. ยาว ๔๑๕ ม. หนา ๐.๑๕ ม. พร้อมไหล่ทางตามสภาพ	๑,๑๓๒,๓๐๐	-	-	-	-	จำนวนระยะทางที่ดำเนินการก่อสร้าง	ประชาชนได้รับความสะดวกรวดเร็วในการคมนาคม	กองช่าง
๕	ก่อสร้างถนน คสล. หมู่ที่ ๓ ซอยบ้านนายทุ่ง อินทร์แก้ว - โรงเรียนวัดถ้ำอ่างหิน	เพื่อให้ประชาชนได้รับความสะดวกรวดเร็วในการคมนาคม	- ถนน คสล. กว้าง ๔ ม. ยาว ๑๖๐ ม. หนา ๐.๑๕ ม. พร้อมไหล่ทางตามสภาพ	๔๓๘,๗๐๐	-	-	-	-	จำนวนระยะทางที่ดำเนินการก่อสร้าง	ประชาชนได้รับความสะดวกรวดเร็วในการคมนาคม	กองช่าง
๖	ก่อสร้างถนน คสล. หมู่ที่ ๘ สายข้างวัดหนองกวาง - บ้านนายสนิท เอกจัน	เพื่อให้ประชาชนได้รับความสะดวกรวดเร็วในการคมนาคม	- ถนน คสล. กว้าง ๕ ม. ยาว ๒,๐๐๐ ม. หนา ๐.๑๕ ม. พร้อมไหล่ทางตามสภาพ	๗,๕๓๘,๐๐๐	-	-	-	-	จำนวนระยะทางที่ดำเนินการก่อสร้าง	ประชาชนได้รับความสะดวกรวดเร็วในการคมนาคม	กองช่าง
๗	ก่อสร้างถนน คสล. หมู่ที่ ๔ สายบ้านนายเป๊ะ บุญตัน	เพื่อให้ประชาชนได้รับความสะดวกรวดเร็วในการคมนาคม	- ถนน คสล. กว้าง ๔ ม. ยาว ๓๕๕ ม. หนา ๐.๑๕ ม. พร้อมไหล่ทางตามสภาพ	๙๖๙,๐๐๐	-	-	-	-	จำนวนระยะทางที่ดำเนินการก่อสร้าง	ประชาชนได้รับความสะดวกรวดเร็วในการคมนาคม	กองช่าง
๘	ก่อสร้างถนน คสล. หมู่ที่ ๕ สายบ้านนายพา ปรางทอง	เพื่อให้ประชาชนได้รับความสะดวกรวดเร็วในการคมนาคม	- ถนน คสล. กว้าง ๔ ม. ยาว ๑๑๓ ม. หนา ๐.๑๕ ม. พร้อมไหล่ทางตามสภาพ	๓๑๐,๐๐๐	-	-	-	-	จำนวนระยะทางที่ดำเนินการก่อสร้าง	ประชาชนได้รับความสะดวกรวดเร็วในการคมนาคม	กองช่าง
รวม	๘ โครงการ	-	-	๑๓,๕๕๔,๒๐๐	๐	๐	๐	๐	-	-	-

บัญชีโครงการพัฒนาท้องถิ่น
แผนพัฒนาท้องถิ่น (พ.ศ. ๒๕๖๖ ถึง ๒๕๗๐)

แบบ ผ.๐๒

องค์การบริหารส่วนตำบลจรเข้มาก อำเภอคำม่วนมขามเตี้ย จังหวัดกาญจนบุรี

ก. ยุทธศาสตร์จังหวัดที่ ๕ การพัฒนาการค้า การลงทุน อุตสาหกรรม และเขตเศรษฐกิจพิเศษ

ข. ยุทธศาสตร์การพัฒนาขององค์กรปกครองส่วนท้องถิ่นในเขตจังหวัด ยุทธศาสตร์ที่ ๒ การพัฒนาด้านโครงสร้างพื้นฐาน

๑. ยุทธศาสตร์การพัฒนาโครงสร้างพื้นฐาน

๑.๑ แผนงานอุตสาหกรรมและการโยธา (แนวทางการพัฒนา พัฒนาด้านกายภาพเกี่ยวกับ การคมนาคม ไฟฟ้า ไฟฟ้าสาธารณะ การระบายน้ำ การโทรคมนาคม)

ที่	โครงการ	วัตถุประสงค์	เป้าหมาย (ผลผลิตของโครงการ)	งบประมาณ					ตัวชี้วัด (KPI)	ผลลัพธ์ที่คาดว่าจะได้รับ	หน่วยงานรับผิดชอบหลัก
				ปี ๒๕๖๖ (บาท)	ปี ๒๕๖๗ (บาท)	ปี ๒๕๖๘ (บาท)	ปี ๒๕๖๙ (บาท)	ปี ๒๕๗๐ (บาท)			
๙	ก่อสร้างถนน คสล. หมู่ที่ ๕ สายบ้านนางบุญสม จินดาณิล	เพื่อให้ประชาชนได้รับความสะดวกรวดเร็วในการคมนาคม	- ถนน คสล. กว้าง ๓ ม. ยาว ๑๓๐ ม. หน้า ๐.๑๕ ม. พร้อมไหล่ทางตามสภาพ	๓๕๗,๐๐๐	-	-	-	-	จำนวนระยะทางที่ดำเนินการก่อสร้าง	ประชาชนได้รับความสะดวกรวดเร็วในการคมนาคม	กองช่าง
๑๐	ก่อสร้างถนน คสล. หมู่ที่ ๖ สายบ้านหนองโสน - ศาลาประชาคม	เพื่อให้ประชาชนได้รับความสะดวกรวดเร็วในการคมนาคม	- ถนน คสล. กว้าง ๖ ม. ยาว ๑,๕๐๐ ม. หน้า ๐.๑๕ ม. พร้อมไหล่ทางตามสภาพ	๖,๑๒๓,๐๐๐	-	-	-	-	จำนวนระยะทางที่ดำเนินการก่อสร้าง	ประชาชนได้รับความสะดวกรวดเร็วในการคมนาคม	กองช่าง
๑๑	ก่อสร้างถนน คสล. หมู่ที่ ๗ สายบ้านโรงเรียนบ้านหนองหญ้าปล้อง - บ้านนางกัจจา ผาสุก	เพื่อให้ประชาชนได้รับความสะดวกรวดเร็วในการคมนาคม	- ถนน คสล. กว้าง ๕ ม. ยาว ๘๐๐ ม. หน้า ๐.๑๕ ม. พร้อมไหล่ทางตามสภาพ	๒,๗๒๓,๕๐๐	-	-	-	-	จำนวนระยะทางที่ดำเนินการก่อสร้าง	ประชาชนได้รับความสะดวกรวดเร็วในการคมนาคม	กองช่าง
๑๒	ก่อสร้างถนน คสล. หมู่ที่ ๗ สายบ้านผู้ใหญ่สมนึก พัดไสว - วัดหนองมะค่า	เพื่อให้ประชาชนได้รับความสะดวกรวดเร็วในการคมนาคม	- ถนน คสล. กว้าง ๕ ม. ยาว ๒,๒๓๖ ม. หน้า ๐.๑๕ ม. พร้อมไหล่ทางตามสภาพ	๕,๑๐๓,๐๐๐	-	-	-	-	จำนวนระยะทางที่ดำเนินการก่อสร้าง	ประชาชนได้รับความสะดวกรวดเร็วในการคมนาคม	กองช่าง
๑๓	ก่อสร้างถนน คสล. หมู่ที่ ๙ สายบ้านนายโกมล ฉิมกล่อม	เพื่อให้ประชาชนได้รับความสะดวกรวดเร็วในการคมนาคม	- ถนน คสล. กว้าง ๔ ม. ยาว ๑,๐๐๐ ม. หน้า ๐.๑๕ ม. พร้อมไหล่ทางตามสภาพ	๒,๗๐๓,๕๐๐	-	-	-	-	จำนวนระยะทางที่ดำเนินการก่อสร้าง	ประชาชนได้รับความสะดวกรวดเร็วในการคมนาคม	กองช่าง
๑๔	ก่อสร้างถนน คสล. หมู่ที่ ๙ สายบ้านนายประยูรณ์ บัวลำเลิศ	เพื่อให้ประชาชนได้รับความสะดวกรวดเร็วในการคมนาคม	- ถนน คสล. กว้าง ๕ ม. ยาว ๘๐๐ ม. หน้า ๐.๑๕ ม. พร้อมไหล่ทางตามสภาพ	๒,๗๒๓,๕๐๐	-	-	-	-	จำนวนระยะทางที่ดำเนินการก่อสร้าง	ประชาชนได้รับความสะดวกรวดเร็วในการคมนาคม	กองช่าง
๑๕	ก่อสร้างถนน คสล. หมู่ที่ ๑๐ ซอยบ้านนายกัจจา พรหมทัศน์ - บ้านนางอำพัน เกศุนย์	เพื่อให้ประชาชนได้รับความสะดวกรวดเร็วในการคมนาคม	- ถนน คสล. กว้าง ๔ ม. ยาว ๗๙ ม. หน้า ๐.๑๕ ม. พร้อมไหล่ทางตามสภาพ	๒๑๕,๖๐๐	-	-	-	-	จำนวนระยะทางที่ดำเนินการก่อสร้าง	ประชาชนได้รับความสะดวกรวดเร็วในการคมนาคม	กองช่าง
รวม	๗ โครงการ	-	-	๑๙,๙๔๙,๑๐๐	๐	๐	๐	๐	-	-	-

บัญชีโครงการพัฒนาท้องถิ่น
แผนพัฒนาท้องถิ่น (พ.ศ. ๒๕๖๖ ถึง ๒๕๗๐)

แบบ ผ.๐๒

องค์การบริหารส่วนตำบลจรเข้มาก อำเภอคำม่วนมขามเตี้ย จังหวัดกาญจนบุรี

ก. ยุทธศาสตร์จังหวัดที่ ๕ การพัฒนาการค้า การลงทุน อุตสาหกรรม และเขตเศรษฐกิจพิเศษ

ข. ยุทธศาสตร์การพัฒนาขององค์กรปกครองส่วนท้องถิ่นในเขตจังหวัด ยุทธศาสตร์ที่ ๒ การพัฒนาฐานโครงสร้างพื้นฐาน

๑. ยุทธศาสตร์การพัฒนาโครงสร้างพื้นฐาน

๑.๑ แผนงานอุตสาหกรรมและการโยธา (แนวทางการพัฒนา พัฒนาด้านกายภาพเกี่ยวกับ การคมนาคม ไฟฟ้า ไฟฟ้าสาธารณะ การระบายน้ำ การโทรคมนาคม)

ที่	โครงการ	วัตถุประสงค์	เป้าหมาย (ผลผลิตของโครงการ)	งบประมาณ					ตัวชี้วัด (KPI)	ผลลัพธ์ที่คาดว่าจะได้รับ	หน่วยงานรับผิดชอบหลัก
				ปี ๒๕๖๖ (บาท)	ปี ๒๕๖๗ (บาท)	ปี ๒๕๖๘ (บาท)	ปี ๒๕๖๙ (บาท)	ปี ๒๕๗๐ (บาท)			
๑๖	ก่อสร้างถนน คสล. หมู่ที่ ๑๐ สายบ้านนายสุชีพ อ่อนศิริ - บ้าน นายไพบุลย์ ยศสัม	เพื่อให้ประชาชนได้รับ ความสะดวกรวดเร็วใน การคมนาคม	- ถนน คสล. กว้าง ๔ ม. ยาว ๖๓๐ ม. หนา ๐.๑๕ ม. พร้อมไหล่ทางตามสภาพ	๑,๗๑๓,๖๐๐	-	-	-	-	จำนวนระยะทางที่ ดำเนินการก่อสร้าง	ประชาชนได้รับความ สะดวกรวดเร็วในการ คมนาคม	กองช่าง
๑๗	ก่อสร้างถนน คสล. หมู่ที่ ๑๑ สายบ้านนายสุชัย เกตุแดง - หลังโรงปุ๋ยก๋าวหน้าหัวไทย	เพื่อให้ประชาชนได้รับ ความสะดวกรวดเร็วใน การคมนาคม	- ถนน คสล. กว้าง ๔ ม. ยาว ๓๑๓ ม. หนา ๐.๑๕ ม. พร้อมไหล่ทางตามสภาพ	๘๕๔,๘๐๐	-	-	-	-	จำนวนระยะทางที่ ดำเนินการก่อสร้าง	ประชาชนได้รับความ สะดวกรวดเร็วในการ คมนาคม	กองช่าง
๑๘	ก่อสร้างถนน คสล. หมู่ที่ ๑๒ สายบ้านหินสีพัฒนา - บ้านผู้ช่วย ธงชัย แรมมี	เพื่อให้ประชาชนได้รับ ความสะดวกรวดเร็วใน การคมนาคม	- ถนน คสล. กว้าง ๔ ม. ยาว ๓๘๐ ม. หนา ๐.๑๕ ม. พร้อมไหล่ทางตามสภาพ	๙๙๖,๓๐๐	-	-	-	-	จำนวนระยะทางที่ ดำเนินการก่อสร้าง	ประชาชนได้รับความ สะดวกรวดเร็วในการ คมนาคม	กองช่าง
๑๙	ก่อสร้างถนน คสล. หมู่ที่ ๑ สายบ้านนายบุญช่วย สดใส	เพื่อให้ประชาชนได้รับ ความสะดวกรวดเร็วใน การคมนาคม	ถนน คสล. กว้าง ๔ ม. ยาว ๖๑๗ ม. หนา ๐.๑๕ ม. พร้อมไหล่ทางตามสภาพ	-	๑,๖๘๑,๗๐๐	-	-	-	จำนวนระยะทางที่ ดำเนินการก่อสร้าง	ประชาชนได้รับความ สะดวกรวดเร็วในการ คมนาคม	กองช่าง
๒๐	ก่อสร้างถนน คสล. หมู่ที่ ๒ สาย พระครูเหมคุณากร	เพื่อให้ประชาชนได้รับ ความสะดวกรวดเร็วใน การคมนาคม	ถนน คสล. กว้าง ๔ ม. ยาว ๔๒๖ ม. หนา ๐.๑๕ ม. พร้อมไหล่ทางตามสภาพ	-	๑,๑๖๒,๐๐๐	-	-	-	จำนวนระยะทางที่ ดำเนินการก่อสร้าง	ประชาชนได้รับความ สะดวกรวดเร็วในการ คมนาคม	กองช่าง
๒๑	ก่อสร้างถนน คสล. หมู่ที่ ๓ สาย ทางเข้าหมู่บ้านเกาะจันทร์	เพื่อให้ประชาชนได้รับ ความสะดวกรวดเร็วใน การคมนาคม	- ถนน คสล. กว้าง ๕ ม. ยาว ๓๐๐ ม. หนา ๐.๑๕ ม. พร้อมไหล่ทางตามสภาพ	-	๑,๐๒๓,๕๐๐	-	-	-	จำนวนระยะทางที่ ดำเนินการก่อสร้าง	ประชาชนได้รับความ สะดวกรวดเร็วในการ คมนาคม	กองช่าง
๒๒	ก่อสร้างถนน คสล. หมู่ที่ ๓ บ้านนายสร นามนัย	เพื่อให้ประชาชนได้รับ ความสะดวกรวดเร็วใน การคมนาคม	- ถนน คสล. กว้าง ๔ ม. ยาว ๑๙๔ ม. หนา ๐.๑๕ ม. พร้อมไหล่ทางตามสภาพ	-	๕๓๑,๐๐๐	-	-	-	จำนวนระยะทางที่ ดำเนินการก่อสร้าง	ประชาชนได้รับความ สะดวกรวดเร็วในการ คมนาคม	กองช่าง
๒๓	ก่อสร้างถนน คสล. หมู่ที่ ๓ สายบ้านนายชนก โตเอี่ยม	เพื่อให้ประชาชนได้รับ ความสะดวกรวดเร็วใน การคมนาคม	- ถนน คสล. กว้าง ๓.๕๐ ม. ยาว ๓๙๕ ม. หนา ๐.๑๕ ม. พร้อม ไหล่ทางตามสภาพ	-	๙๔๓,๖๐๐	-	-	-	จำนวนระยะทางที่ ดำเนินการก่อสร้าง	ประชาชนได้รับความ สะดวกรวดเร็วในการ คมนาคม	กองช่าง
รวม	๘ โครงการ	-	-	๓,๕๖๔,๗๐๐	๕,๓๔๑,๘๐๐	๐	๐	๐	-	-	-

บัญชีโครงการพัฒนาท้องถิ่น
แผนพัฒนาท้องถิ่น (พ.ศ. ๒๕๖๖ ถึง ๒๕๗๐)

แบบ ผ.๐๒

องค์การบริหารส่วนตำบลจรเข้มาก อำเภอคำม่วนมขามเตี้ย จังหวัดกาญจนบุรี

ก. ยุทธศาสตร์จังหวัดที่ ๕ การพัฒนาการค้า การลงทุน อุตสาหกรรม และเขตเศรษฐกิจพิเศษ

ข. ยุทธศาสตร์การพัฒนาขององค์กรปกครองส่วนท้องถิ่นในเขตจังหวัด ยุทธศาสตร์ที่ ๒ การพัฒนาด้านโครงสร้างพื้นฐาน

๑. ยุทธศาสตร์การพัฒนาโครงสร้างพื้นฐาน

๑.๑ แผนงานอุตสาหกรรมและการโยธา (แนวทางการพัฒนา พัฒนาด้านกายภาพเกี่ยวกับ การคมนาคม ไฟฟ้า ไฟฟ้าสาธารณะ การระบายน้ำ การโทรคมนาคม)

ที่	โครงการ	วัตถุประสงค์	เป้าหมาย (ผลผลิตของโครงการ)	งบประมาณ					ตัวชี้วัด (KPI)	ผลลัพธ์ที่คาดว่าจะได้รับ	หน่วยงานรับผิดชอบหลัก
				ปี ๒๕๖๖ (บาท)	ปี ๒๕๖๗ (บาท)	ปี ๒๕๖๘ (บาท)	ปี ๒๕๖๙ (บาท)	ปี ๒๕๗๐ (บาท)			
๒๔	ก่อสร้างถนน คสล. หมู่ที่ ๔ สายบ้านท่ามะไฟ - บ้านนายองอาจ กลั่นขำ	เพื่อให้ประชาชนได้รับความสะดวกรวดเร็วในการคมนาคม	- ถนน คสล. กว้าง ๕ ม. ยาว ๘๐๐ ม. หน้า ๐.๑๕ ม. พร้อมไหล่ทางตามสภาพ	-	๒,๑๗๙,๕๐๐		-	-	จำนวนระยะทางที่ดำเนินการก่อสร้าง	ประชาชนได้รับความสะดวกรวดเร็วในการคมนาคม	กองช่าง
๒๕	ก่อสร้างถนน คสล. หมู่ที่ ๕ สายบ้านนายทองชูบ นกแก้ว - บ้านนายหาญ พิมพ์สุวรรณ	เพื่อให้ประชาชนได้รับความสะดวกรวดเร็วในการคมนาคม	- ถนน คสล. กว้าง ๔ ม. ยาว ๒๘๐ ม. หน้า ๐.๑๕ ม. พร้อมไหล่ทางตามสภาพ	-	๖๘๓,๕๐๐	-	-	-	จำนวนระยะทางที่ดำเนินการก่อสร้าง	ประชาชนได้รับความสะดวกรวดเร็วในการคมนาคม	กองช่าง
๒๖	ก่อสร้างถนน คสล. หมู่ที่ ๕ สายอนามัยโทรทอง - สวนเกษตรราชภูธร	เพื่อให้ประชาชนได้รับความสะดวกรวดเร็วในการคมนาคม	- ถนน คสล. กว้าง ๔ ม. ยาว ๔๒๕ ม. หน้า ๐.๑๕ ม. พร้อมไหล่ทางตามสภาพ	-	๑,๑๕๙,๕๐๐	-	-	-	จำนวนระยะทางที่ดำเนินการก่อสร้าง	ประชาชนได้รับความสะดวกรวดเร็วในการคมนาคม	กองช่าง
๒๗	ก่อสร้างถนน คสล. หมู่ที่ ๕ ซอยไผ่ล้อมรัก - บ้านนางไม้บ้านอู่	เพื่อให้ประชาชนได้รับความสะดวกรวดเร็วในการคมนาคม	- ถนน คสล. กว้าง ๔ ม. ยาว ๒๒๐ ม. หน้า ๐.๑๕ ม. พร้อมไหล่ทางตามสภาพ	-	๖๐๑,๙๐๐	-	-	-	จำนวนระยะทางที่ดำเนินการก่อสร้าง	ประชาชนได้รับความสะดวกรวดเร็วในการคมนาคม	กองช่าง
๒๘	ก่อสร้างถนน คสล. หมู่ที่ ๕ สายวังปลา - ฝ่ายเก็บน้ำ	เพื่อให้ประชาชนได้รับความสะดวกรวดเร็วในการคมนาคม	- ถนน คสล. กว้าง ๔ ม. ยาว ๘๐๐ ม. หน้า ๐.๑๕ ม. พร้อมไหล่ทางตามสภาพ	-	๒,๑๗๙,๕๐๐	-	-	-	จำนวนระยะทางที่ดำเนินการก่อสร้าง	ประชาชนได้รับความสะดวกรวดเร็วในการคมนาคม	กองช่าง
๒๙	ก่อสร้างถนน คสล. หมู่ที่ ๖ สายบ้านนายสมปอง รอดภัย	เพื่อให้ประชาชนได้รับความสะดวกรวดเร็วในการคมนาคม	- ถนน คสล. กว้าง ๖ ม. ยาว ๕๐๐ ม. หน้า ๐.๑๕ ม. พร้อมไหล่ทางตามสภาพ	-	๒,๐๘๔,๓๐๐	-	-	-	จำนวนระยะทางที่ดำเนินการก่อสร้าง	ประชาชนได้รับความสะดวกรวดเร็วในการคมนาคม	กองช่าง
๓๐	ก่อสร้างถนน คสล. หมู่ที่ ๗ สายบ้านนางเชือน รักษาดี - บ้านนายสมโภชน์ จุ่นอยู่	เพื่อให้ประชาชนได้รับความสะดวกรวดเร็วในการคมนาคม	- ถนน คสล. กว้าง ๕ ม. ยาว ๑,๐๐๐ ม. หน้า ๐.๑๕ ม. พร้อมไหล่ทางตามสภาพ	-	๓,๔๐๓,๕๐๐	-	-	-	จำนวนระยะทางที่ดำเนินการก่อสร้าง	ประชาชนได้รับความสะดวกรวดเร็วในการคมนาคม	กองช่าง
๓๑	ก่อสร้างถนน คสล. หมู่ที่ ๗ สายบ้านนางขุติมา พักเสียดี - บ้านนายนิพนธ์ พักเสียดี	เพื่อให้ประชาชนได้รับความสะดวกรวดเร็วในการคมนาคม	- ถนน คสล. กว้าง ๕ ม. ยาว ๘๐๐ ม. หน้า ๐.๑๕ ม. พร้อมไหล่ทางตามสภาพ	-	๒,๗๒๓,๕๐๐	-	-	-	จำนวนระยะทางที่ดำเนินการก่อสร้าง	ประชาชนได้รับความสะดวกรวดเร็วในการคมนาคม	กองช่าง
รวม	๘ โครงการ	-	-	๐	๑๕,๐๑๕,๒๐๐	๐	๐	๐	-	-	-

๒๕

บัญชีโครงการพัฒนาท้องถิ่น
แผนพัฒนาท้องถิ่น (พ.ศ. ๒๕๖๖ ถึง ๒๕๗๐)

แบบ ผ.๐๒

องค์การบริหารส่วนตำบลจรเข้มาก อำเภอคำชะอี จังหวัดกาฬสินธุ์

ก. ยุทธศาสตร์จังหวัดที่ ๕ การพัฒนาการค้า การลงทุน อุตสาหกรรม และเขตเศรษฐกิจพิเศษ

ข. ยุทธศาสตร์การพัฒนาขององค์กรปกครองส่วนท้องถิ่นในเขตจังหวัด ยุทธศาสตร์ที่ ๒ การพัฒนาฐานโครงสร้างพื้นฐาน

๑. ยุทธศาสตร์การพัฒนาโครงสร้างพื้นฐาน

๑.๑ แผนงานอุตสาหกรรมและการโยธา (แนวทางการพัฒนา พัฒนาด้านกายภาพเกี่ยวกับ การคมนาคม ไฟฟ้า ไฟฟ้าสาธารณะ การระบายน้ำ การโทรคมนาคม)

ที่	โครงการ	วัตถุประสงค์	เป้าหมาย (ผลผลิตของโครงการ)	งบประมาณ					ตัวชี้วัด (KPI)	ผลลัพธ์ที่คาดว่าจะได้รับ	หน่วยงานรับผิดชอบหลัก
				ปี ๒๕๖๖ (บาท)	ปี ๒๕๖๗ (บาท)	ปี ๒๕๖๘ (บาท)	ปี ๒๕๖๙ (บาท)	ปี ๒๕๗๐ (บาท)			
๓๒	ก่อสร้างถนน คสล. หมู่ที่ ๘ สายบ้านนายอนศ พิมลชาติ	เพื่อให้ประชาชนได้รับความสะดวกรวดเร็วในการคมนาคม	- ถนน คสล. กว้าง ๔ ม. ยาว ๕๐๐ ม. หนา ๐.๑๕ ม. พร้อมไหล่ทางตามสภาพ	-	๑,๓๖๐,๐๐๐	-	-	-	จำนวนระยะทางที่ดำเนินการก่อสร้าง	ประชาชนได้รับความสะดวกรวดเร็วในการคมนาคม	กองช่าง
๓๓	ก่อสร้างถนน คสล. หมู่ที่ ๘ สายบ้านหนองกวาง - บ้านนาย ผดุง อาระวิญญู	เพื่อให้ประชาชนได้รับความสะดวกรวดเร็วในการคมนาคม	- ถนน คสล. กว้าง ๖ ม. ยาว ๑,๐๐๐ ม. หนา ๐.๑๕ ม. พร้อมไหล่ทางตามสภาพ	-	๔,๐๘๓,๕๐๐	-	-	-	จำนวนระยะทางที่ดำเนินการก่อสร้าง	ประชาชนได้รับความสะดวกรวดเร็วในการคมนาคม	กองช่าง
๓๔	ก่อสร้างถนน คสล. หมู่ที่ ๙ สายสามแยกหนองกระเหียง - บ้านนายหนู ดวงสวัสดิ์	เพื่อให้ประชาชนได้รับความสะดวกรวดเร็วในการคมนาคม	- ถนน คสล. กว้าง ๕ ม. ยาว ๑๖๐ ม. หนา ๐.๑๕ ม. พร้อมไหล่ทางตามสภาพ	-	๕๔๔,๐๐๐	-	-	-	จำนวนระยะทางที่ดำเนินการก่อสร้าง	ประชาชนได้รับความสะดวกรวดเร็วในการคมนาคม	กองช่าง
๓๕	ก่อสร้างถนน คสล. หมู่ที่ ๙ สายบ้านนายยง บัวล้าเลิศ - บ้านอาม่า	เพื่อให้ประชาชนได้รับความสะดวกรวดเร็วในการคมนาคม	- ถนน คสล. กว้าง ๔ ม. ยาว ๗๐๐ ม. หนา ๐.๑๕ ม. พร้อมไหล่ทางตามสภาพ	-	๒,๓๘๓,๕๐๐	-	-	-	จำนวนระยะทางที่ดำเนินการก่อสร้าง	ประชาชนได้รับความสะดวกรวดเร็วในการคมนาคม	กองช่าง
๓๖	ก่อสร้างถนน คสล. หมู่ที่ ๑๐ สายบ้านนายกล้า เปรมปรีดิ์ - บ้านนายชาญ พรหมหัตย์	เพื่อให้ประชาชนได้รับความสะดวกรวดเร็วในการคมนาคม	- ถนน คสล. กว้าง ๔ ม. ยาว ๕๔๕ ม. หนา ๐.๑๕ ม. พร้อมไหล่ทางตามสภาพ	-	๒,๒๓๑,๐๐๐	-	-	-	จำนวนระยะทางที่ดำเนินการก่อสร้าง	ประชาชนได้รับความสะดวกรวดเร็วในการคมนาคม	กองช่าง
๓๗	ก่อสร้างถนน คสล. หมู่ที่ ๑๐ สายบ้านนายสมศักดิ์ รอดภัย - บ้านนายสมชาย บุชา	เพื่อให้ประชาชนได้รับความสะดวกรวดเร็วในการคมนาคม	- ถนน คสล. กว้าง ๔ ม. ยาว ๒๘๖ ม. หนา ๐.๑๕ ม. พร้อมไหล่ทางตามสภาพ	-	๙๐๐,๐๐๐	-	-	-	จำนวนระยะทางที่ดำเนินการก่อสร้าง	ประชาชนได้รับความสะดวกรวดเร็วในการคมนาคม	กองช่าง
๓๘	ก่อสร้างถนน คสล. หมู่ที่ ๑๑ สายบ้านนงนุช สุธิประเสริฐ	เพื่อให้ประชาชนได้รับความสะดวกรวดเร็วในการคมนาคม	- ถนน คสล. กว้าง ๔ ม. ยาว ๒๐๙ ม. หนา ๐.๑๕ ม. พร้อมไหล่ทางตามสภาพ	-	๕๖๙,๐๐๐	-	-	-	จำนวนระยะทางที่ดำเนินการก่อสร้าง	ประชาชนได้รับความสะดวกรวดเร็วในการคมนาคม	กองช่าง
รวม	๗ โครงการ	-	-	๐	๑๒,๐๗๑,๐๐๐	๐	๐	๐	-	-	-

๒๕

บัญชีโครงการพัฒนาท้องถิ่น
แผนพัฒนาท้องถิ่น (พ.ศ. ๒๕๖๖ ถึง ๒๕๗๐)

แบบ ผ.๐๒

องค์การบริหารส่วนตำบลจรเข้มาก อำเภอคำชะอี จังหวัดกาฬสินธุ์

ก. ยุทธศาสตร์จังหวัดที่ ๕ การพัฒนาการค้า การลงทุน อุตสาหกรรม และเขตเศรษฐกิจพิเศษ

ข. ยุทธศาสตร์การพัฒนาขององค์กรปกครองส่วนท้องถิ่นในเขตจังหวัด ยุทธศาสตร์ที่ ๒ การพัฒนาด้านโครงสร้างพื้นฐาน

๑. ยุทธศาสตร์การพัฒนาโครงสร้างพื้นฐาน

๑.๑ แผนงานอุตสาหกรรมและการโยธา (แนวทางการพัฒนา พัฒนาด้านกายภาพเกี่ยวกับ การคมนาคม ไฟฟ้า ไฟฟ้าสาธารณะ การระบายน้ำ การโทรคมนาคม)

ที่	โครงการ	วัตถุประสงค์	เป้าหมาย (ผลผลิตของโครงการ)	งบประมาณ					ตัวชี้วัด (KPI)	ผลลัพธ์ที่คาดว่าจะได้รับ	หน่วยงานรับผิดชอบหลัก
				ปี ๒๕๖๖ (บาท)	ปี ๒๕๖๗ (บาท)	ปี ๒๕๖๘ (บาท)	ปี ๒๕๖๙ (บาท)	ปี ๒๕๗๐ (บาท)			
๓๙	ก่อสร้างถนน คสล. หมู่ที่ ๑๑ สายบ้านนางิ้ว	เพื่อให้ประชาชนได้รับความสะดวกรวดเร็วในการคมนาคม	- ถนน คสล. กว้าง ๔ ม. ยาว ๖๒๐ ม. หนา ๐.๑๕ ม. พร้อมไหล่ทางตามสภาพ	-	๒,๔๒๔,๓๐๐	-	-	-	จำนวนระยะทางที่ดำเนินการก่อสร้าง	ประชาชนได้รับความสะดวกรวดเร็วในการคมนาคม	กองช่าง
๔๐	ก่อสร้างถนน คสล. หมู่ที่ ๑๑ สายบ้านผู้ช่วยบุญมา ท้องกอน - บ้านนายสมศักดิ์ กลิ่นจันทร์	เพื่อให้ประชาชนได้รับความสะดวกรวดเร็วในการคมนาคม	- ถนน คสล. กว้าง ๔ ม. ยาว ๔๒๖ ม. หนา ๐.๑๕ ม. พร้อมไหล่ทางตามสภาพ	-	๑,๑๖๒,๐๐๐	-	-	-	จำนวนระยะทางที่ดำเนินการก่อสร้าง	ประชาชนได้รับความสะดวกรวดเร็วในการคมนาคม	กองช่าง
๔๑	ก่อสร้างถนน คสล. หมู่ที่ ๑ สายสถาบันเพาะกล้าคุณธรรม - บ้านนายประมวล ประกอบแสง	เพื่อให้ประชาชนได้รับความสะดวกรวดเร็วในการคมนาคม	- ถนน คสล. กว้าง ๕ ม. ยาว ๒๑๗ ม. หนา ๐.๑๕ ม. พร้อมไหล่ทางตามสภาพ	-	-	๗๔๑,๓๐๐	-	-	จำนวนระยะทางที่ดำเนินการก่อสร้าง	ประชาชนได้รับความสะดวกรวดเร็วในการคมนาคม	กองช่าง
๔๒	ก่อสร้างถนน คสล. หมู่ที่ ๒ สายข้างโรงเรียนวัดจรเข้มาก - วัดจรเข้มาก	เพื่อให้ประชาชนได้รับความสะดวกรวดเร็วในการคมนาคม	- ถนน คสล. กว้าง ๔ ม. ยาว ๓๐๐ ม. หนา ๐.๑๕ ม. พร้อมไหล่ทางตามสภาพ	-	-	๘๑๙,๕๐๐	-	-	จำนวนระยะทางที่ดำเนินการก่อสร้าง	ประชาชนได้รับความสะดวกรวดเร็วในการคมนาคม	กองช่าง
๔๓	ก่อสร้างถนน คสล. หมู่ที่ ๓ สายห้วยม่วง เชื่อมถนนหมู่ที่ ๗ บ่อลูกกริ่ง	เพื่อให้ประชาชนได้รับความสะดวกรวดเร็วในการคมนาคม	- ถนน คสล. กว้าง ๕ ม. ยาว ๔๘๐ ม. หนา ๐.๑๕ ม. พร้อมไหล่ทางตามสภาพ	-	-	๑,๖๓๕,๕๐๐	-	-	จำนวนระยะทางที่ดำเนินการก่อสร้าง	ประชาชนได้รับความสะดวกรวดเร็วในการคมนาคม	กองช่าง
๔๔	ก่อสร้างถนน คสล. หมู่ที่ ๓ ทางเข้าทุ่งนาซอยบ้านนางอารี เรืองเกษม	เพื่อให้ประชาชนได้รับความสะดวกรวดเร็วในการคมนาคม	- ถนน คสล. กว้าง ๓.๕๐ ม. ยาว ๒๒๕ ม. หนา ๐.๑๕ ม. พร้อมไหล่ทางตามสภาพ	-	-	๕๓๙,๐๐๐	-	-	จำนวนระยะทางที่ดำเนินการก่อสร้าง	ประชาชนได้รับความสะดวกรวดเร็วในการคมนาคม	กองช่าง
๔๕	ก่อสร้างถนน คสล. หมู่ที่ ๓ ซอยค่ายลูกเสือลิทธิศึกษา	เพื่อให้ประชาชนได้รับความสะดวกรวดเร็วในการคมนาคม	- ถนน คสล. กว้าง ๕ ม. ยาว ๕๐๐ ม. หนา ๐.๑๕ ม. พร้อมไหล่ทางตามสภาพ	-	-	๑,๗๐๓,๕๐๐	-	-	จำนวนระยะทางที่ดำเนินการก่อสร้าง	ประชาชนได้รับความสะดวกรวดเร็วในการคมนาคม	กองช่าง
๔๖	ก่อสร้างถนน คสล. หมู่ที่ ๔ สายบ้านนายปรีชา เภาจี - บ้านนายเฉย	เพื่อให้ประชาชนได้รับความสะดวกรวดเร็วในการคมนาคม	- ถนน คสล. กว้าง ๔ ม. ยาว ๘๐๐ ม. หนา ๐.๑๕ ม. พร้อมไหล่ทางตามสภาพ	-	-	๒,๑๗๙,๐๐๐	-	-	จำนวนระยะทางที่ดำเนินการก่อสร้าง	ประชาชนได้รับความสะดวกรวดเร็วในการคมนาคม	กองช่าง
รวม	๘ โครงการ	-	-	๐	๓,๕๘๖,๓๐๐	๗,๖๑๗,๘๐๐	๐	๐	-	-	-

๒๕

บัญชีโครงการพัฒนาท้องถิ่น
แผนพัฒนาท้องถิ่น (พ.ศ. ๒๕๖๖ ถึง ๒๕๗๐)

แบบ ผ.๐๒

องค์การบริหารส่วนตำบลจรเข้มาก อำเภอคำม่วนมขามเตี้ย จังหวัดกาญจนบุรี

ก. ยุทธศาสตร์จังหวัดที่ ๕ การพัฒนาการค้า การลงทุน อุตสาหกรรม และเขตเศรษฐกิจพิเศษ

ข. ยุทธศาสตร์การพัฒนาขององค์กรปกครองส่วนท้องถิ่นในเขตจังหวัด ยุทธศาสตร์ที่ ๒ การพัฒนาด้านโครงสร้างพื้นฐาน

๑. ยุทธศาสตร์การพัฒนาโครงสร้างพื้นฐาน

๑.๑ แผนงานอุตสาหกรรมและการโยธา (แนวทางการพัฒนา พัฒนาด้านกายภาพเกี่ยวกับ การคมนาคม ไฟฟ้า ไฟฟ้าสาธารณะ การระบายน้ำ การโทรคมนาคม)

ที่	โครงการ	วัตถุประสงค์	เป้าหมาย (ผลผลิตของโครงการ)	งบประมาณ					ตัวชี้วัด (KPI)	ผลลัพธ์ที่คาดว่าจะได้รับ	หน่วยงานรับ ผิดชอบหลัก
				ปี ๒๕๖๖ (บาท)	ปี ๒๕๖๗ (บาท)	ปี ๒๕๖๘ (บาท)	ปี ๒๕๖๙ (บาท)	ปี ๒๕๗๐ (บาท)			
๔๗	ก่อสร้างถนน คสล. หมู่ที่ ๕ สายข้างบ้านนางขิด หวังเคียง ธรรมเข้าไร่เกษตรราษฎร์	เพื่อให้ประชาชนได้รับ ความสะดวกรวดเร็วใน การคมนาคม	- ถนน คสล. กว้าง ๔ ม. ยาว ๔๐๐ ม. หนา ๐.๑๕ ม. พร้อมไหล่ทางตามสภาพ	-	-	๑,๐๙๑,๕๐๐	-	-	จำนวนระยะทางที่ ดำเนินการก่อสร้าง	ประชาชนได้รับความ สะดวกรวดเร็วในการ คมนาคม	กองช่าง
๔๘	ก่อสร้างถนน คสล. หมู่ที่ ๕ สายทางเข้าฝายหลังวัดไทรทอง	เพื่อให้ประชาชนได้รับ ความสะดวกรวดเร็วใน การคมนาคม	- ถนน คสล. กว้าง ๔ ม. ยาว ๒๕๐ ม. หนา ๐.๑๕ ม. พร้อมไหล่ทางตามสภาพ	-	-	๖๘๓,๕๐๐	-	-	จำนวนระยะทางที่ ดำเนินการก่อสร้าง	ประชาชนได้รับความ สะดวกรวดเร็วในการ คมนาคม	กองช่าง
๔๙	ก่อสร้างถนน คสล. หมู่ที่ ๕ สายต้นกว้าง	เพื่อให้ประชาชนได้รับ ความสะดวกรวดเร็วใน การคมนาคม	- ถนน คสล. กว้าง ๔ ม. ยาว ๘๕๒ ม. หนา ๐.๑๕ ม. พร้อมไหล่ทางตามสภาพ	-	-	๒,๓๒๐,๙๐๐	-	-	จำนวนระยะทางที่ ดำเนินการก่อสร้าง	ประชาชนได้รับความ สะดวกรวดเร็วในการ คมนาคม	กองช่าง
๕๐	ก่อสร้างถนน คสล. หมู่ที่ ๕ สายบ้านนายสุชาติ สิ้นประเสริฐ - บ้านนายมนต์ชัย พูนศิลป์านนท์	เพื่อให้ประชาชนได้รับ ความสะดวกรวดเร็วใน การคมนาคม	- ถนน คสล. กว้าง ๔ ม. ยาว ๑๖๕ ม. หนา ๐.๑๕ ม. พร้อมไหล่ทางตามสภาพ	-	-	๔๕๒,๓๐๐	-	-	จำนวนระยะทางที่ ดำเนินการก่อสร้าง	ประชาชนได้รับความ สะดวกรวดเร็วในการ คมนาคม	กองช่าง
๕๑	ก่อสร้างถนน คสล. หมู่ที่ ๖ สาย บ้านนางกาญจนา แผลงทับ - บ้านนายสมคิด นวนเจริญ	เพื่อให้ประชาชนได้รับ ความสะดวกรวดเร็วใน การคมนาคม	- ถนน คสล. กว้าง ๔ ม. ยาว ๗๓๐ ม. หนา ๐.๑๕ ม. พร้อมไหล่ทางตามสภาพ	-	-	๑,๓๖๓,๕๐๐	-	-	จำนวนระยะทางที่ ดำเนินการก่อสร้าง	ประชาชนได้รับความ สะดวกรวดเร็วในการ คมนาคม	กองช่าง
๕๒	ก่อสร้างถนน คสล. หมู่ที่ ๖ สาย บ้านนายพรชัย ลือตั้ง - บ้านนางชุติมา ชันทโชติ	เพื่อให้ประชาชนได้รับ ความสะดวกรวดเร็วใน การคมนาคม	- ถนน คสล. กว้าง ๖ ม. ยาว ๓๒๓ ม. หนา ๐.๑๕ ม. พร้อมไหล่ทางตามสภาพ	-	-	๑,๖๓๕,๕๐๐	-	-	จำนวนระยะทางที่ ดำเนินการก่อสร้าง	ประชาชนได้รับความ สะดวกรวดเร็วในการ คมนาคม	กองช่าง
๕๓	ก่อสร้างถนน คสล. หมู่ที่ ๗ สายบ้านส.จ.นารายณ์ - บ้านนาง ลูกคิด สืบดา	เพื่อให้ประชาชนได้รับ ความสะดวกรวดเร็วใน การคมนาคม	- ถนน คสล. กว้าง ๕ ม. ยาว ๑,๐๐๐ ม. หนา ๐.๑๕ ม. พร้อมไหล่ทางตามสภาพ	-	-	๓,๔๐๓,๕๐๐	-	-	จำนวนระยะทางที่ ดำเนินการก่อสร้าง	ประชาชนได้รับความ สะดวกรวดเร็วในการ คมนาคม	กองช่าง
๕๔	ก่อสร้างถนน คสล. หมู่ที่ ๙ สายบ้านนายสายชล เหลือง ตระกูล - บ้านนายปัญญา กลั่นข้า	เพื่อให้ประชาชนได้รับ ความสะดวกรวดเร็วใน การคมนาคม	- ถนน คสล. กว้าง ๕ ม. ยาว ๕๐๐ ม. หนา ๐.๑๕ ม. พร้อมไหล่ทางตามสภาพ	-	-	๒,๗๐๓,๕๐๐	-	-	จำนวนระยะทางที่ ดำเนินการก่อสร้าง	ประชาชนได้รับความ สะดวกรวดเร็วในการ คมนาคม	กองช่าง
รวม	๘ โครงการ	-	-	๐	๐	๑๓,๖๕๔,๒๐๐	๐	๐	-	-	-

บัญชีโครงการพัฒนาท้องถิ่น
แผนพัฒนาท้องถิ่น (พ.ศ. ๒๕๖๖ ถึง ๒๕๗๐)

แบบ ผ.๐๒

องค์การบริหารส่วนตำบลจรเข้มาก อำเภอคำม่วนมขามเตี้ย จังหวัดกาญจนบุรี

ก. ยุทธศาสตร์จังหวัดที่ ๕ การพัฒนาการค้า การลงทุน อุตสาหกรรม และเขตเศรษฐกิจพิเศษ

ข. ยุทธศาสตร์การพัฒนาขององค์กรปกครองส่วนท้องถิ่นในเขตจังหวัด ยุทธศาสตร์ที่ ๒ การพัฒนาฐานโครงสร้างพื้นฐาน

๑. ยุทธศาสตร์การพัฒนาโครงสร้างพื้นฐาน

๑.๑ แผนงานอุตสาหกรรมและการโยธา (แนวทางการพัฒนา พัฒนาด้านกายภาพเกี่ยวกับ การคมนาคม ไฟฟ้า ไฟฟ้าสาธารณะ การระบายน้ำ การโทรคมนาคม)

ที่	โครงการ	วัตถุประสงค์	เป้าหมาย (ผลผลิตของโครงการ)	งบประมาณ					ตัวชี้วัด (KPI)	ผลลัพธ์ที่คาดว่าจะได้รับ	หน่วยงานรับผิดชอบหลัก
				ปี ๒๕๖๖ (บาท)	ปี ๒๕๖๗ (บาท)	ปี ๒๕๖๘ (บาท)	ปี ๒๕๖๙ (บาท)	ปี ๒๕๗๐ (บาท)			
๕๕	ก่อสร้างถนน คสล. หมู่ที่ ๙ สายบ้านหนองกระเหรียง - ไทรทอง	เพื่อให้ประชาชนได้รับความสะดวกรวดเร็วในการคมนาคม	- ถนน คสล. กว้าง ๕ ม. ยาว ๘๐๐ ม. หนา ๐.๑๕ ม. พร้อมไหล่ทางตามสภาพ	-	-	๒,๗๐๓,๕๐๐	-	-	จำนวนระยะทางที่ดำเนินการก่อสร้าง	ประชาชนได้รับความสะดวกรวดเร็วในการคมนาคม	กองช่าง
๕๖	ก่อสร้างถนน คสล. หมู่ที่ ๙ สายบ้านไทรทอง - บ้านนายสำอ่าง ต้วงสวัสดิ์	เพื่อให้ประชาชนได้รับความสะดวกรวดเร็วในการคมนาคม	- ถนน คสล. กว้าง ๕ ม. ยาว ๑,๐๐๐ ม. หนา ๐.๑๕ ม. พร้อมไหล่ทางตามสภาพ	-	-	๓,๔๐๓,๕๐๐	-	-	จำนวนระยะทางที่ดำเนินการก่อสร้าง	ประชาชนได้รับความสะดวกรวดเร็วในการคมนาคม	กองช่าง
๕๗	ก่อสร้างถนน คสล. หมู่ที่ ๑๐ สายบ้านนายสมชาย บุชา - บ้านนางจันทิ์ ทองคำ	เพื่อให้ประชาชนได้รับความสะดวกรวดเร็วในการคมนาคม	- ถนน คสล. กว้าง ๔ ม. ยาว ๓๘๐ ม. หนา ๐.๑๕ ม. พร้อมไหล่ทางตามสภาพ	-	-	๑,๐๐๐,๐๐๐	-	-	จำนวนระยะทางที่ดำเนินการก่อสร้าง	ประชาชนได้รับความสะดวกรวดเร็วในการคมนาคม	กองช่าง
๕๘	ก่อสร้างถนน คสล. หมู่ที่ ๑๑ สายบ้านนายจันทิ์ ขวัญน้อย	เพื่อให้ประชาชนได้รับความสะดวกรวดเร็วในการคมนาคม	- ถนน คสล. กว้าง ๕ ม. ยาว ๗๐๖ ม. หนา ๐.๑๕ ม. พร้อมไหล่ทางตามสภาพ	-	-	๒,๔๐๓,๙๐๐	-	-	จำนวนระยะทางที่ดำเนินการก่อสร้าง	ประชาชนได้รับความสะดวกรวดเร็วในการคมนาคม	กองช่าง
๕๙	ก่อสร้างถนน คสล. หมู่ที่ ๑๑ สายบ้านนายจร ประดับสุข - บ้านนายศักดิ์น้อย รวดเร็ว	เพื่อให้ประชาชนได้รับความสะดวกรวดเร็วในการคมนาคม	- ถนน คสล. กว้าง ๔ ม. ยาว ๖๐๐ ม. หนา ๐.๑๕ ม. พร้อมไหล่ทางตามสภาพ	-	-	๑,๖๓๕,๕๐๐	-	-	จำนวนระยะทางที่ดำเนินการก่อสร้าง	ประชาชนได้รับความสะดวกรวดเร็วในการคมนาคม	กองช่าง
๖๐	ก่อสร้างถนน คสล. หมู่ที่ ๒ สายบ้านนางสมคิด เมื่อกม่อง	เพื่อให้ประชาชนได้รับความสะดวกรวดเร็วในการคมนาคม	ถนน คสล. กว้าง ๔ ม. ยาว ๕๙๒ ม. หนา ๐.๑๕ ม. พร้อมไหล่ทางตามสภาพ	-	-	-	๑,๖๑๓,๗๐๐	-	จำนวนระยะทางที่ดำเนินการก่อสร้าง	ประชาชนได้รับความสะดวกรวดเร็วในการคมนาคม	กองช่าง
๖๑	ก่อสร้างถนน คสล. หมู่ที่ ๓ สายบ้านนายไมตรี สิบยี่ม - เข้าขอยทุ่งนา	เพื่อให้ประชาชนได้รับความสะดวกรวดเร็วในการคมนาคม	- ถนน คสล. กว้าง ๕ ม. ยาว ๑๘๐ ม. หนา ๐.๑๕ ม. พร้อมไหล่ทางตามสภาพ	-	-	-	๖๑๕,๕๐๐	-	จำนวนระยะทางที่ดำเนินการก่อสร้าง	ประชาชนได้รับความสะดวกรวดเร็วในการคมนาคม	กองช่าง
๖๒	ก่อสร้างถนน คสล. หมู่ที่ ๓ ซอยบ้านนาขอม - บ้านนายแก้ว เทียงตรง	เพื่อให้ประชาชนได้รับความสะดวกรวดเร็วในการคมนาคม	- ถนน คสล. กว้าง ๔ ม. ยาว ๑๙๘ ม. หนา ๐.๑๕ ม. พร้อมไหล่ทางตามสภาพ	-	-	-	๕๔๒,๐๐๐	-	จำนวนระยะทางที่ดำเนินการก่อสร้าง	ประชาชนได้รับความสะดวกรวดเร็วในการคมนาคม	กองช่าง
รวม	๘ โครงการ	-	-	๐	๐	๑๑,๑๔๖,๔๐๐	๒,๗๗๑,๒๐๐	๐	-	-	-

บัญชีโครงการพัฒนาท้องถิ่น
แผนพัฒนาท้องถิ่น (พ.ศ. ๒๕๖๖ ถึง ๒๕๗๐)

แบบ ผ.๐๒

องค์การบริหารส่วนตำบลจรเข้มาก อำเภอด่านมะขามเตี้ย จังหวัดกาญจนบุรี

ก. ยุทธศาสตร์จังหวัดที่ ๕ การพัฒนาการค้า การลงทุน อุตสาหกรรม และเขตเศรษฐกิจพิเศษ

ข. ยุทธศาสตร์การพัฒนาขององค์กรปกครองส่วนท้องถิ่นในเขตจังหวัด ยุทธศาสตร์ที่ ๒ การพัฒนาด้านโครงสร้างพื้นฐาน

๑. ยุทธศาสตร์การพัฒนาโครงสร้างพื้นฐาน

๑.๑ แผนงานอุตสาหกรรมและการโยธา (แนวทางการพัฒนา พัฒนาด้านกายภาพเกี่ยวกับ การคมนาคม ไฟฟ้า ไฟฟ้าสาธารณะ การระบายน้ำ การโทรคมนาคม)

ที่	โครงการ	วัตถุประสงค์	เป้าหมาย (ผลผลิตของโครงการ)	งบประมาณ					ตัวชี้วัด (KPI)	ผลลัพธ์ที่คาดว่าจะได้รับ	หน่วยงานรับผิดชอบหลัก
				ปี ๒๕๖๖ (บาท)	ปี ๒๕๖๗ (บาท)	ปี ๒๕๖๘ (บาท)	ปี ๒๕๖๙ (บาท)	ปี ๒๕๗๐ (บาท)			
๖๓	ก่อสร้างถนน คสล. หมู่ที่ ๓ ซอยบ้านนางพยอม รวดเร็ว - ถนนสาย ๓๐๘๕	เพื่อให้ประชาชนได้รับความสะดวกรวดเร็วในการคมนาคม	- ถนน คสล. กว้าง ๔ ม. ยาว ๓๕๐ ม. หน้า ๐.๑๕ ม. พร้อมไหล่ทางตามสภาพ	-	-	-	๙๕๕,๐๐๐	-	จำนวนระยะทางที่ดำเนินการก่อสร้าง	ประชาชนได้รับความสะดวกรวดเร็วในการคมนาคม	กองช่าง
๖๔	ก่อสร้างถนน คสล. หมู่ที่ ๔ สาย บ้านนายเกิด ไทรพวงโพ	เพื่อให้ประชาชนได้รับความสะดวกรวดเร็วในการคมนาคม	- ถนน คสล. กว้าง ๔ ม. ยาว ๑๓๐ ม. หน้า ๐.๑๕ ม. พร้อมไหล่ทางตามสภาพ	-	-	-	๓๕๗,๐๐๐	-	จำนวนระยะทางที่ดำเนินการก่อสร้าง	ประชาชนได้รับความสะดวกรวดเร็วในการคมนาคม	กองช่าง
๖๕	ก่อสร้างถนน คสล. หมู่ที่ ๕ สายหน้าวัดโป่งโก - ฝ่ายน้ำ	เพื่อให้ประชาชนได้รับความสะดวกรวดเร็วในการคมนาคม	- ถนน คสล. กว้าง ๔ ม. ยาว ๓๗๕ ม. หน้า ๐.๑๕ ม. พร้อม ไหล่ทางตามสภาพ	-	-	-	๑,๐๒๓,๕๐๐	-	จำนวนระยะทางที่ดำเนินการก่อสร้าง	ประชาชนได้รับความสะดวกรวดเร็วในการคมนาคม	กองช่าง
๖๖	ก่อสร้างถนน คสล. หมู่ที่ ๕ สายบ้านนายแก้ว พูลเจริญผล - บ้านนายสามารถ พูลเจริญผล	เพื่อให้ประชาชนได้รับความสะดวกรวดเร็วในการคมนาคม	- ถนน คสล. กว้าง ๔ ม. ยาว ๓๐๐ ม. หน้า ๐.๑๕ ม. พร้อมไหล่ทางตามสภาพ	-	-	-	๘๑๙,๕๐๐	-	จำนวนระยะทางที่ดำเนินการก่อสร้าง	ประชาชนได้รับความสะดวกรวดเร็วในการคมนาคม	กองช่าง
๖๗	ก่อสร้างถนน คสล. หมู่ที่ ๕ สายบ้านนายทองพาน โตใหญ่	เพื่อให้ประชาชนได้รับความสะดวกรวดเร็วในการคมนาคม	- ถนน คสล. กว้าง ๔ ม. ยาว ๗๕ ม. หน้า ๐.๑๕ ม. พร้อม ไหล่ทางตามสภาพ	-	-	-	๒๐๗,๕๐๐	-	จำนวนระยะทางที่ดำเนินการก่อสร้าง	ประชาชนได้รับความสะดวกรวดเร็วในการคมนาคม	กองช่าง
๖๘	ก่อสร้างถนน คสล. หมู่ที่ ๕ สายบ้านนางทับทิม แรมี - ถนนหมู่ที่ ๙ บ้านหนอง กระเหรียง	เพื่อให้ประชาชนได้รับความสะดวกรวดเร็วในการคมนาคม	- ถนน คสล. กว้าง ๕ ม. ยาว ๘๒๐ ม. หน้า ๐.๑๕ ม. พร้อมไหล่ทางตามสภาพ	-	-	-	๒,๗๙๑,๕๐๐	-	จำนวนระยะทางที่ดำเนินการก่อสร้าง	ประชาชนได้รับความสะดวกรวดเร็วในการคมนาคม	กองช่าง
๖๙	ก่อสร้างถนน คสล. หมู่ที่ ๖ สาย บ้านนางพลอย ศิริบุตร - บ้านนายหม้อ เอี่ยมล้ำ	เพื่อให้ประชาชนได้รับความสะดวกรวดเร็วในการคมนาคม	- ถนน คสล. กว้าง ๔ ม. ยาว ๒๕๐ ม. หน้า ๐.๑๕ ม. พร้อมไหล่ทางตามสภาพ	-	-	-	๖๘๓,๕๐๐	-	จำนวนระยะทางที่ดำเนินการก่อสร้าง	ประชาชนได้รับความสะดวกรวดเร็วในการคมนาคม	กองช่าง
๗๐	ก่อสร้างถนน คสล. หมู่ที่ ๗ สายบ้านนางชุติมา พักเสียดิ - บ้านนายทองใบ เข้มทอง	เพื่อให้ประชาชนได้รับความสะดวกรวดเร็วในการคมนาคม	- ถนน คสล. กว้าง ๕ ม. ยาว ๖๐๐ ม. หน้า ๐.๑๕ ม. พร้อมไหล่ทางตามสภาพ	-	-	-	๒,๒๐๐,๐๐๐	-	จำนวนระยะทางที่ดำเนินการก่อสร้าง	ประชาชนได้รับความสะดวกรวดเร็วในการคมนาคม	กองช่าง
รวม	๘ โครงการ	-	-	๐	๐	๐	๙,๐๓๗,๕๐๐	๐	-	-	-

บัญชีโครงการพัฒนาท้องถิ่น
แผนพัฒนาท้องถิ่น (พ.ศ. ๒๕๖๖ ถึง ๒๕๗๐)

แบบ ผ.๐๒

องค์การบริหารส่วนตำบลจรเข้มาก อำเภอด่านมะขามเตี้ย จังหวัดกาญจนบุรี

ก. ยุทธศาสตร์จังหวัดที่ ๕ การพัฒนาการค้า การลงทุน อุตสาหกรรม และเขตเศรษฐกิจพิเศษ

ข. ยุทธศาสตร์การพัฒนาขององค์กรปกครองส่วนท้องถิ่นในเขตจังหวัด ยุทธศาสตร์ที่ ๒ การพัฒนาฐานโครงสร้างพื้นฐาน

๑. ยุทธศาสตร์การพัฒนาโครงสร้างพื้นฐาน

๑.๑ แผนงานอุตสาหกรรมและการโยธา (แนวทางการพัฒนา พัฒนาด้านกายภาพเกี่ยวกับ การคมนาคม ไฟฟ้า ไฟฟ้าสาธารณะ การระบายน้ำ การโทรคมนาคม)

ที่	โครงการ	วัตถุประสงค์	เป้าหมาย (ผลผลิตของโครงการ)	งบประมาณ					ตัวชี้วัด (KPI)	ผลลัพธ์ที่คาดว่าจะได้รับ	หน่วยงานรับผิดชอบหลัก
				ปี ๒๕๖๖	ปี ๒๕๖๗	ปี ๒๕๖๘	ปี ๒๕๖๙	ปี ๒๕๗๐			
๗๑	ก่อสร้างถนน คสล. หมู่ที่ ๙ สายบ้านนายวิชัย น่วมอนงค์ - บ้านโทรทอง	เพื่อให้ประชาชนได้รับ ความสะดวกรวดเร็วใน การคมนาคม	- ถนน คสล. กว้าง ๕ ม. ยาว ๑,๐๐๐ ม. หนา ๐.๑๕ ม. พร้อมไหล่ทางตามสภาพ	-	-	-	๓,๔๐๓,๕๐๐	-	จำนวนระยะทางที่ ดำเนินการก่อสร้าง	ประชาชนได้รับความ สะดวกรวดเร็วในการ คมนาคม	กองช่าง
๗๒	ก่อสร้างถนน คสล. หมู่ที่ ๓ บ้าน นายถาวร แจ้กระจำง - นาย ป่วน ชูชาติ	เพื่อให้ประชาชนได้รับ ความสะดวกรวดเร็วใน การคมนาคม	- ถนน คสล. กว้าง ๔ ม. ยาว ๔๔๙ ม. หนา ๐.๑๕ ม. พร้อมไหล่ทางตามสภาพ	-	-	-	-	๑,๒๒๔,๗๐๐	จำนวนระยะทางที่ ดำเนินการก่อสร้าง	ประชาชนได้รับความ สะดวกรวดเร็วในการ คมนาคม	กองช่าง
๗๓	ก่อสร้างถนน คสล. หมู่ที่ ๓ ซอย บ้านนายสมนึก จิตรุงวิสัย - ถนนสายบ้านถ้ำอ่างหิน	เพื่อให้ประชาชนได้รับ ความสะดวกรวดเร็วใน การคมนาคม	- ถนน คสล. กว้าง ๓.๕๐ ม. ยาว ๒๓๕ ม. หนา ๐.๑๕ ม. พร้อม ไหล่ทางตามสภาพ	-	-	-	-	๗๗๓,๕๐๐	จำนวนระยะทางที่ ดำเนินการก่อสร้าง	ประชาชนได้รับความ สะดวกรวดเร็วในการ คมนาคม	กองช่าง
๗๔	ก่อสร้างถนน คสล. หมู่ที่ ๓ สาย บ้านนายจืด พรหมสวัสดิ์ - บ้านนายवल เปรมปรีดี	เพื่อให้ประชาชนได้รับ ความสะดวกรวดเร็วใน การคมนาคม	- ถนน คสล. กว้าง ๔ ม. ยาว ๘๙๕ ม. หนา ๐.๑๕ ม. พร้อมไหล่ทางตามสภาพ	-	-	-	-	๒,๔๓๗,๙๐๐	จำนวนระยะทางที่ ดำเนินการก่อสร้าง	ประชาชนได้รับความ สะดวกรวดเร็วในการ คมนาคม	กองช่าง
๗๕	ก่อสร้างถนน คสล. หมู่ที่ ๕ สายบ้านนายเจริญ สุขสวัสดิ์ - บ้านนายเจริญ พวงแก้ว	เพื่อให้ประชาชนได้รับ ความสะดวกรวดเร็วใน การคมนาคม	- ถนน คสล. กว้าง ๔ ม. ยาว ๒๓๓ ม. หนา ๐.๑๕ ม. พร้อมไหล่ทางตามสภาพ	-	-	-	-	๑,๐๙๑,๕๐๐	จำนวนระยะทางที่ ดำเนินการก่อสร้าง	ประชาชนได้รับความ สะดวกรวดเร็วในการ คมนาคม	กองช่าง
๗๖	ก่อสร้างถนน คสล. หมู่ที่ ๕ บริเวณอ่างเก็บน้ำห้วยยาย ทอง	เพื่อให้ประชาชนได้รับ ความสะดวกรวดเร็วใน การคมนาคม	- ถนน คสล. กว้าง ๔ ม. ยาว ๓๕๕ ม. หนา ๐.๑๕ ม. พร้อมไหล่ทางตามสภาพ	-	-	-	-	๙๖๙,๐๐๐	จำนวนระยะทางที่ ดำเนินการก่อสร้าง	ประชาชนได้รับความ สะดวกรวดเร็วในการ คมนาคม	กองช่าง
๗๗	ก่อสร้างถนน คสล. หมู่ที่ ๕ สายบ้านนายวัฒนา ทับทิมทอง - บ้านนายวัฒนา ตันมณีกุล	เพื่อให้ประชาชนได้รับ ความสะดวกรวดเร็วใน การคมนาคม	- ถนน คสล. กว้าง ๓.๕๐ ม. ยาว ๓๐๐ ม. หนา ๐.๑๕ ม. พร้อม ไหล่ทางตามสภาพ	-	-	-	-	๗๑๗,๕๐๐	จำนวนระยะทางที่ ดำเนินการก่อสร้าง	ประชาชนได้รับความ สะดวกรวดเร็วในการ คมนาคม	กองช่าง
๗๘	ก่อสร้างถนน คสล. หมู่ที่ ๖ สายบ้านนางสง่าง เอี่ยมแก้ว - บ้านนายอุดร ดีเรือง	เพื่อให้ประชาชนได้รับ ความสะดวกรวดเร็วใน การคมนาคม	- ถนน คสล. กว้าง ๕ ม. ยาว ๖๔๐ ม. หนา ๐.๑๕ ม. พร้อมไหล่ทางตามสภาพ	-	-	-	-	๑,๒๒๗,๕๐๐	จำนวนระยะทางที่ ดำเนินการก่อสร้าง	ประชาชนได้รับความ สะดวกรวดเร็วในการ คมนาคม	กองช่าง
รวม	๘ โครงการ	-	-	๐	๐	๐	๓,๔๐๓,๕๐๐	๘,๔๔๑,๖๐๐	-	-	-

บัญชีโครงการพัฒนาท้องถิ่น
แผนพัฒนาท้องถิ่น (พ.ศ. ๒๕๖๖ ถึง ๒๕๗๐)

แบบ ผ.๐๒

องค์การบริหารส่วนตำบลจรเข้มาก อำเภอคำม่วน จังหวัดกาฬสินธุ์

ก. ยุทธศาสตร์จังหวัดที่ ๕ การพัฒนาการค้า การลงทุน อุตสาหกรรม และเขตเศรษฐกิจพิเศษ

ข. ยุทธศาสตร์การพัฒนาขององค์กรปกครองส่วนท้องถิ่นในเขตจังหวัด ยุทธศาสตร์ที่ ๒ การพัฒนาฐานโครงสร้างพื้นฐาน

๑. ยุทธศาสตร์การพัฒนาโครงสร้างพื้นฐาน

๑.๑ แผนงานอุตสาหกรรมและการโยธา (แนวทางการพัฒนา พัฒนาด้านกายภาพเกี่ยวกับ การคมนาคม ไฟฟ้า ไฟฟ้าสาธารณะ การระบายน้ำ การโทรคมนาคม)

ที่	โครงการ	วัตถุประสงค์	เป้าหมาย (ผลผลิตของโครงการ)	งบประมาณ					ตัวชี้วัด (KPI)	ผลลัพธ์ที่คาดว่าจะได้รับ	หน่วยงานรับผิดชอบหลัก
				ปี ๒๕๖๖ (บาท)	ปี ๒๕๖๗ (บาท)	ปี ๒๕๖๘ (บาท)	ปี ๒๕๖๙ (บาท)	ปี ๒๕๗๐ (บาท)			
๗๙	เทสทิน คลส. หมู่ที่ ๑ บริเวณบ้านนางสง่า แก้วพรา	เพื่อแก้ไขปัญหาน้ำท่วมขัง	- เทสทิน คลส. หมู่ที่ ๑ บริเวณบ้านนางสง่า แก้วพรา	๒๐๐,๐๐๐	-	-	-	-	การดำเนินการเคลื่อนตามรูปแบบ	ปัญหาน้ำท่วมขังได้รับการแก้ไข	กองช่าง
๘๐	ปรับปรุงซ่อมแซมถนนภายในตำบลจรเข้มาก	เพื่อให้ประชาชนได้รับความสะดวกรวดเร็วในการคมนาคม	- ปรับปรุง/ซ่อมแซมถนนโดยการลงหินคลุก/ลูกรังภายในพื้นที่หมู่ที่ ๑ - ๑๒	๒,๐๐๐,๐๐๐	๒,๐๐๐,๐๐๐	๒,๐๐๐,๐๐๐	๒,๐๐๐,๐๐๐	๒,๐๐๐,๐๐๐	จำนวนโครงการที่ดำเนินการปรับปรุงซ่อมแซม	ประชาชนได้รับความสะดวกรวดเร็วในการคมนาคม	กองช่าง
๘๑	ขยายเขตท่อน้ำประปาภายในตำบลจรเข้มาก	เพื่อแก้ไขปัญหาการส่งน้ำ	- ขยายเขตท่อน้ำประปาภายในพื้นที่หมู่ที่ ๑ - ๑๒	๑,๐๐๐,๐๐๐	๑,๐๐๐,๐๐๐	๑,๐๐๐,๐๐๐	๑,๐๐๐,๐๐๐	๑,๐๐๐,๐๐๐	จำนวนโครงการที่ดำเนินการก่อสร้าง	ประชาชนได้รับการแก้ไขปัญหาการส่งน้ำ	กองช่าง
๘๒	ขยายเขตท่อน้ำการเกษตรภายในตำบลจรเข้มาก	เพื่อแก้ไขปัญหาการส่งน้ำ	- ขยายเขตท่อน้ำการเกษตรภายในพื้นที่หมู่ที่ ๑ - ๑๒	๘๐๐,๐๐๐	๘๐๐,๐๐๐	๘๐๐,๐๐๐	๘๐๐,๐๐๐	๘๐๐,๐๐๐	จำนวนโครงการที่ดำเนินการก่อสร้าง	ประชาชนได้รับการแก้ไขปัญหาการส่งน้ำ	กองช่าง
๘๓	วางท่อระบายน้ำภายในตำบลจรเข้มาก	เพื่อแก้ไขปัญหาการท่วมขัง	- วางท่อระบายน้ำภายในพื้นที่หมู่ที่ ๑ - ๑๒	๒๐๐,๐๐๐	๒๐๐,๐๐๐	๒๐๐,๐๐๐	๒๐๐,๐๐๐	๒๐๐,๐๐๐	จำนวนโครงการที่ดำเนินการก่อสร้าง	ปัญหาน้ำท่วมขังได้รับการแก้ไข	กองช่าง
๘๔	ปรับปรุง/ซ่อมแซมท่อส่งน้ำประปาภายในตำบลจรเข้มาก	เพื่อแก้ไขปัญหาการส่งน้ำ	- ปรับปรุง/ซ่อมแซมท่อส่งน้ำประปาภายในพื้นที่หมู่ที่ ๑ - ๑๒	๓๐๐,๐๐๐	๓๐๐,๐๐๐	๓๐๐,๐๐๐	๓๐๐,๐๐๐	๓๐๐,๐๐๐	จำนวนสายที่ดำเนินการปรับปรุง/ซ่อมแซม	ประชาชนได้รับการแก้ไขปัญหาการส่งน้ำ	กองช่าง
๘๕	ปรับปรุง/ซ่อมแซมท่อส่งน้ำการเกษตรภายในตำบลจรเข้มาก	เพื่อแก้ไขปัญหาการส่งน้ำ	- ปรับปรุง/ซ่อมแซมท่อส่งน้ำการเกษตรภายในพื้นที่หมู่ที่ ๑ - ๑๒	๑๐๐,๐๐๐	๑๐๐,๐๐๐	๑๐๐,๐๐๐	๑๐๐,๐๐๐	๑๐๐,๐๐๐	จำนวนโครงการที่ดำเนินการปรับปรุง/ซ่อมแซม	ประชาชนได้รับการแก้ไขปัญหาการส่งน้ำ	กองช่าง
๘๖	ปรับปรุง/ซ่อมแซมคลองส่งน้ำการเกษตรภายในตำบลจรเข้มาก	เพื่อแก้ไขปัญหาการส่งน้ำ	- ปรับปรุง/ซ่อมแซมคลองส่งน้ำการเกษตรภายในพื้นที่หมู่ที่ ๑ - ๑๒	๓๐๐,๐๐๐	๓๐๐,๐๐๐	๓๐๐,๐๐๐	๓๐๐,๐๐๐	๓๐๐,๐๐๐	จำนวนโครงการที่ดำเนินการปรับปรุง/ซ่อมแซม	ประชาชนได้รับการแก้ไขปัญหาการส่งน้ำ	กองช่าง
๘๗	ปรับปรุง/ซ่อมแซมระบบน้ำประปาภายในตำบลจรเข้มาก	เพื่อแก้ไขปัญหาการระบบน้ำประปา	- ปรับปรุง/ซ่อมแซมระบบน้ำประปาภายในพื้นที่หมู่ที่ ๑ - ๑๒	๑๐๐,๐๐๐	๑๐๐,๐๐๐	๑๐๐,๐๐๐	๑๐๐,๐๐๐	๑๐๐,๐๐๐	จำนวนโครงการที่ดำเนินการปรับปรุง/ซ่อมแซม	ระบบน้ำประปาได้รับการแก้ไข	กองช่าง
รวม	๙ โครงการ	-	-	๕,๐๐๐,๐๐๐	๕,๘๐๐,๐๐๐	๕,๘๐๐,๐๐๐	๕,๘๐๐,๐๐๐	๕,๘๐๐,๐๐๐	-	-	-

บัญชีโครงการพัฒนาท้องถิ่น
แผนพัฒนาท้องถิ่น (พ.ศ. ๒๕๖๖ ถึง ๒๕๗๐)

แบบ ผ.๐๒

องค์การบริหารส่วนตำบลจรเข้มาก อำเภอคำม่วนมขามเตี้ย จังหวัดกาญจนบุรี

ก. ยุทธศาสตร์จังหวัดที่ ๕ การพัฒนาการค้า การลงทุน อุตสาหกรรม และเขตเศรษฐกิจพิเศษ

ข. ยุทธศาสตร์การพัฒนาขององค์กรปกครองส่วนท้องถิ่นในเขตจังหวัด ยุทธศาสตร์ที่ ๒ การพัฒนาด้านโครงสร้างพื้นฐาน

๑. ยุทธศาสตร์การพัฒนาโครงสร้างพื้นฐาน

๑.๑ แผนงานอุตสาหกรรมและการโยธา (แนวทางการพัฒนา พัฒนาด้านกายภาพเกี่ยวกับ การคมนาคม ไฟฟ้า ไฟฟ้าสาธารณะ การระบายน้ำ การโทรคมนาคม)

ที่	โครงการ	วัตถุประสงค์	เป้าหมาย (ผลผลิตของโครงการ)	งบประมาณ					ตัวชี้วัด (KPI)	ผลลัพธ์ที่คาดว่าจะได้รับ	หน่วยงานรับผิดชอบหลัก
				ปี ๒๕๖๖ (บาท)	ปี ๒๕๖๗ (บาท)	ปี ๒๕๖๘ (บาท)	ปี ๒๕๖๙ (บาท)	ปี ๒๕๗๐ (บาท)			
๘๘	ติดตั้งท่อถึงประปาภายในตำบลจรเข้มาก	เพื่อให้ประชาชนมีน้ำใช้อุปโภคบริโภค	- ติดตั้งท่อถึงประปาภายในพื้นที่หมู่ที่ ๑ - ๑๒	๕๐๐,๐๐๐	๕๐๐,๐๐๐	๕๐๐,๐๐๐	๕๐๐,๐๐๐	๕๐๐,๐๐๐	จำนวนโครงการที่ดำเนินการติดตั้ง	ประชาชนมีน้ำใช้อุปโภคบริโภค	กองช่าง
๘๙	บำรุงซ่อมแซมสถานีสูบน้ำด้วยพลังงานไฟฟ้าขององค์การบริหารส่วนตำบลจรเข้มาก	เพื่อให้ประชาชนมีน้ำใช้อุปโภคบริโภค	- บำรุงซ่อมแซมสถานีสูบน้ำด้วยพลังงานไฟฟ้าขององค์การบริหารส่วนตำบลจรเข้มาก	-	๑,๐๐๐,๐๐๐	-	๑,๐๐๐,๐๐๐	-	จำนวนสถานีสูบน้ำที่ได้รับการบำรุงซ่อมแซม	ประชาชนมีน้ำใช้อุปโภคบริโภค	กองช่าง
๙๐	ปรับปรุง/ซ่อมแซมระบบท่อกระจายข่าวกายในตำบลจรเข้มาก	เพื่อให้ประชาชนได้รับข่าวสารทั่วถึง	- ปรับปรุง/ซ่อมแซมระบบท่อกระจายข่าวกายในพื้นที่หมู่ที่ ๑ - ๑๒	-	๕๐๐,๐๐๐	-	๕๐๐,๐๐๐	-	จำนวนโครงการที่ดำเนินการปรับปรุง/ซ่อมแซมระบบท่อกระจายข่าวกาย	ประชาชนได้รับข่าวสารทั่วถึง	กองช่าง
๙๑	ติดตั้งระบบท่อกระจายข่าวกายในตำบลจรเข้มาก	เพื่อให้ประชาชนได้รับข่าวสารทั่วถึง	- ติดตั้ง/ขยายระบบท่อกระจายข่าวกายในพื้นที่หมู่ที่ ๑ - ๑๒	๕๐๐,๐๐๐	-	๕๐๐,๐๐๐	-	๕๐๐,๐๐๐	จำนวนโครงการที่ดำเนินการติดตั้งระบบท่อกระจายข่าวกาย	ประชาชนได้รับข่าวสารทั่วถึง	กองช่าง
๙๒	ติดตั้งกล่องวงจรปิดภายในตำบลจรเข้มาก	เพื่อให้เกิดความปลอดภัยในชีวิตและทรัพย์สิน	- ติดตั้งกล่องวงจรปิดภายในพื้นที่หมู่ที่ ๑ - ๑๒	๖๐๐,๐๐๐	๖๐๐,๐๐๐	๖๐๐,๐๐๐	๖๐๐,๐๐๐	๖๐๐,๐๐๐	จำนวนโครงการที่ดำเนินการติดตั้งกล่องวงจรปิด	ประชาชนเกิดความปลอดภัยในชีวิตและทรัพย์สิน	กองช่าง
๙๓	ติดตั้งไฟฟ้าส่องสว่างภายในตำบลจรเข้มาก	เพื่อลดอุบัติเหตุบนท้องถนน	- ติดตั้งไฟฟ้าส่องสว่างภายในพื้นที่หมู่ที่ ๑ - ๑๒	๓๐๐,๐๐๐	๓๐๐,๐๐๐	๓๐๐,๐๐๐	๓๐๐,๐๐๐	๓๐๐,๐๐๐	จำนวนโครงการที่ดำเนินการติดตั้งไฟฟ้าส่องสว่าง	จำนวนอุบัติเหตุบนท้องถนนลดลง	กองช่าง
๙๔	ปรับปรุง/ซ่อมแซมไฟฟ้าส่องสว่างภายในตำบลจรเข้มาก	เพื่อลดอุบัติเหตุบนท้องถนน	- ปรับปรุง/ซ่อมแซมไฟฟ้าส่องสว่างภายในพื้นที่หมู่ที่ ๑ - ๑๒	๑๐๐,๐๐๐	๑๐๐,๐๐๐	๑๐๐,๐๐๐	๑๐๐,๐๐๐	๑๐๐,๐๐๐	จำนวนโครงการที่ดำเนินการปรับปรุง/ซ่อมแซมไฟฟ้าส่องสว่าง	จำนวนอุบัติเหตุบนท้องถนนลดลง	กองช่าง
๙๕	ขยายเขตไฟฟ้าภายในตำบลจรเข้มาก	เพื่อให้ประชาชนมีไฟฟ้าใช้อย่างเพียงพอ	- ขยายเขตภายในพื้นที่หมู่ที่ ๑ - ๑๒	๓๐๐,๐๐๐	-	๓๐๐,๐๐๐	-	๓๐๐,๐๐๐	จำนวนโครงการที่ดำเนินการขยายเขตไฟฟ้า	ประชาชนมีไฟฟ้าใช้อย่างเพียงพอ	กองช่าง
รวม	๘ โครงการ	-	-	๒,๓๐๐,๐๐๐	๓,๐๐๐,๐๐๐	๒,๓๐๐,๐๐๐	๓,๐๐๐,๐๐๐	๒,๓๐๐,๐๐๐	-	-	-

บัญชีโครงการพัฒนาท้องถิ่น
แผนพัฒนาท้องถิ่น (พ.ศ. ๒๕๖๖ ถึง ๒๕๗๐)

แบบ ผ.๐๒

องค์การบริหารส่วนตำบลจรเข้มาก อำเภอคำชะอี จังหวัดกาฬสินธุ์

ก. ยุทธศาสตร์จังหวัดที่ ๕ การพัฒนาการค้า การลงทุน อุตสาหกรรม และเขตเศรษฐกิจพิเศษ

ข. ยุทธศาสตร์การพัฒนาขององค์กรปกครองส่วนท้องถิ่นในเขตจังหวัด ยุทธศาสตร์ที่ ๒ การพัฒนาฐานโครงสร้างพื้นฐาน

๑. ยุทธศาสตร์การพัฒนาโครงสร้างพื้นฐาน

๑.๑ แผนงานอุตสาหกรรมและการโยธา (แนวทางการพัฒนา พัฒนาด้านกายภาพเกี่ยวกับ การคมนาคม ไฟฟ้า ไฟฟ้าสาธารณะ การระบายน้ำ การโทรคมนาคม)

ที่	โครงการ	วัตถุประสงค์	เป้าหมาย (ผลผลิตของโครงการ)	งบประมาณ					ตัวชี้วัด (KPI)	ผลลัพธ์ที่คาดว่าจะได้รับ	หน่วยงานรับผิดชอบหลัก
				ปี ๒๕๖๖ (บาท)	ปี ๒๕๖๗ (บาท)	ปี ๒๕๖๘ (บาท)	ปี ๒๕๖๙ (บาท)	ปี ๒๕๗๐ (บาท)			
๙๖	ปรับปรุงระบบไฟฟ้าภายในตำบลจรเข้มาก	เพื่อแก้ไขปัญหาไฟฟ้าไม่เพียงพอ	- ปรับปรุงระบบไฟฟ้าภายในพื้นที่หมู่ที่ ๑ - ๑๒	๑๕๐,๐๐๐	๑๕๐,๐๐๐	๑๕๐,๐๐๐	๑๕๐,๐๐๐	๑๕๐,๐๐๐	จำนวนโครงการที่ดำเนินการปรับปรุงระบบไฟฟ้า	ประชาชนมีไฟฟ้าใช้อย่างเพียงพอ	กองช่าง
๙๗	ก่อสร้างท่อลอดเหลี่ยม ภายในตำบลจรเข้มาก	เพื่อแก้ไขปัญหาน้ำท่วมขัง	- ก่อสร้างท่อลอดเหลี่ยม คสล. ภายในพื้นที่ หมู่ที่ ๑ - ๑๒ ปีละ ๑ จุด	๕,๐๐๐,๐๐๐	๕,๐๐๐,๐๐๐	๕,๐๐๐,๐๐๐	๕,๐๐๐,๐๐๐	๕,๐๐๐,๐๐๐	จำนวนจุดที่ดำเนินการก่อสร้าง	ปัญหาน้ำท่วมขังได้รับการแก้ไข	กองช่าง
๙๘	วางท่อระบายน้ำ คสล. เชื่อมต่อบ่อพักเดิม บริเวณหมู่ที่ ๑ บ้านท่าเสด็จ	เพื่อแก้ไขปัญหาน้ำท่วมขัง	- วางท่อระบายน้ำ คสล. เชื่อมต่อบ่อพักเดิมบริเวณหมู่ที่ ๑ บ้านท่าเสด็จ	-	๒๐๐,๐๐๐	-	-	-	การดำเนินการวางท่อระบายน้ำตามรูปแบบ	ลดปัญหาน้ำท่วมขัง	กองช่าง
๙๙	ติดตั้งป้ายจราจรภายในตำบลจรเข้มาก	เพื่อให้ประชาชนมีความระมัดระวังมากขึ้น	- ติดตั้งป้ายจราจรภายในพื้นที่หมู่ที่ ๑ - ๑๒	-	๑๐๐,๐๐๐	-	๑๐๐,๐๐๐	-	จำนวนโครงการที่ดำเนินการติดตั้งป้ายจราจร	ประชาชนมีความระมัดระวังมากขึ้น	กองช่าง
๑๐๐	ติดตั้งป้ายแนวเขตท่อประปาภายในตำบลจรเข้มาก	เพื่อให้ประชาชนมีความระมัดระวังมากขึ้น	- ติดตั้งป้ายแนวเขตท่อประปาภายในพื้นที่หมู่ที่ ๑ - ๑๒	-	๑๐๐,๐๐๐	-	๑๐๐,๐๐๐	-	จำนวนโครงการที่ดำเนินการติดตั้งป้ายแนวเขตท่อประปา	ประชาชนมีความระมัดระวังมากขึ้น	กองช่าง
รวม	๕ โครงการ	-	-	๕,๑๕๐,๐๐๐	๕,๕๕๐,๐๐๐	๕,๑๕๐,๐๐๐	๕,๓๕๐,๐๐๐	๕,๑๕๐,๐๐๐	-	-	-

49,518,000

49,364,300

44,668,400

28,362,200

20,691,600

บัญชีโครงการพัฒนาท้องถิ่น

แบบ ผ.๐๒

แผนพัฒนาท้องถิ่น (พ.ศ. ๒๕๖๖ ถึง ๒๕๗๐)

องค์การบริหารส่วนตำบลจรเข้มเหอก อำเภอด่านมะขามเตี้ย จังหวัดกาญจนบุรี

ก. ยุทธศาสตร์จังหวัดที่ ๕ การพัฒนาการค้า การลงทุน อุตสาหกรรม และเขตเศรษฐกิจพิเศษ

ข. ยุทธศาสตร์การพัฒนาขององค์กรปกครองส่วนท้องถิ่นในเขตจังหวัด ยุทธศาสตร์ที่ ๑ การพัฒนาด้านเศรษฐกิจ

๒. ยุทธศาสตร์การพัฒนาเศรษฐกิจ

๒.๑ แผนงานสังคมสงเคราะห์ (แนวทางการพัฒนา ส่งเสริมการประกอบอาชีพ สร้างรายได้ และลดค่าใช้จ่าย)

ที่	โครงการ	วัตถุประสงค์	เป้าหมาย (ผลผลิตของโครงการ)	งบประมาณ					ตัวชี้วัด (KPI)	ผลลัพธ์ที่คาดว่าจะได้รับ	หน่วยงานรับผิดชอบหลัก
				ปี ๒๕๖๖ (บาท)	ปี ๒๕๖๗ (บาท)	ปี ๒๕๖๘ (บาท)	ปี ๒๕๖๙ (บาท)	ปี ๒๕๗๐ (บาท)			
๑	อบรมและฟื้นฟูอาชีพให้แก่ประชาชน	เพื่อให้ประชาชนได้รับการพัฒนาด้านอาชีพให้สามารถสร้างรายได้แก่ครอบครัวได้	- อบรมและฟื้นฟูอาชีพให้แก่ประชาชนใน ต. จรเข้มเหอก	๕๐,๐๐๐	๕๐,๐๐๐	๕๐,๐๐๐	๕๐,๐๐๐	๕๐,๐๐๐	ร้อยละของจำนวนผู้เข้าร่วมอบรม	ประชาชนได้รับการพัฒนาด้านอาชีพให้สามารถสร้างรายได้แก่ครอบครัวได้	กองสวัสดิการ
๒	ส่งเสริมการรวมกลุ่มอาชีพเพื่อการผลิตของประชาชน	เพื่อให้ประชาชนมีรายได้เพิ่มมากขึ้น	- ส่งเสริมการรวมกลุ่มอาชีพเพื่อการผลิต ของประชาชน ต. จรเข้มเหอก	๕๐,๐๐๐	๕๐,๐๐๐	๕๐,๐๐๐	๕๐,๐๐๐	๕๐,๐๐๐	จำนวนแห่งที่มีการรวมกลุ่มอาชีพเพื่อการผลิตของประชาชน	ประชาชนมีรายได้เพิ่มมากขึ้น	กองสวัสดิการ
๓	ส่งเสริมสินค้าหนึ่งตำบลหนึ่งผลิตภัณฑ์	เพื่อให้ตำบลมีสินค้าหนึ่งตำบลหนึ่งผลิตภัณฑ์ที่ทำรายได้แก่ประชาชน	- ส่งเสริมสินค้าหนึ่งตำบลหนึ่งผลิตภัณฑ์ภายใน ต. จรเข้มเหอก	๕๐,๐๐๐	๕๐,๐๐๐	๕๐,๐๐๐	๕๐,๐๐๐	๕๐,๐๐๐	จำนวนผลิตภัณฑ์ที่ได้รับการส่งเสริม	ตำบลมีสินค้าหนึ่งตำบลหนึ่งผลิตภัณฑ์ที่ทำรายได้เพิ่มมากขึ้น	สำนักปลัด
๔	ส่งเสริมสนับสนุนการจำหน่ายผลิตภัณฑ์ชุมชนภายในตำบลจรเข้มเหอก	เพื่อให้ประชาชนมีรายได้เพิ่มมากขึ้น	- ส่งเสริมสนับสนุนการจำหน่ายผลิตภัณฑ์ชุมชนภายในตำบลจรเข้มเหอก	๕๐,๐๐๐	๕๐,๐๐๐	๕๐,๐๐๐	๕๐,๐๐๐	๕๐,๐๐๐	ร้อยละของประชาชนที่เข้าร่วม	ประชาชนมีรายได้เพิ่มมากขึ้น	กองสวัสดิการ
๕	อบรมส่งเสริมการตลาดออนไลน์	เพื่อให้ประชาชนมีช่องทางขายสินค้ามากขึ้น	- อบรมส่งเสริมการตลาดออนไลน์ภายในตำบลจรเข้มเหอก	-	๑๐,๐๐๐	-	๑๐,๐๐๐	-	ร้อยละของประชาชนที่เข้าร่วมอบรม	ประชาชนมีช่องทางขายสินค้ามากขึ้น	กองสวัสดิการ
รวม	๕ โครงการ	-	-	๒๐๐,๐๐๐	๒๑๐,๐๐๐	๒๐๐,๐๐๐	๒๑๐,๐๐๐	๒๐๐,๐๐๐	-	-	-

๒๑๒

บัญชีโครงการพัฒนาท้องถิ่น

แบบ ผ.๐๒

แผนพัฒนาท้องถิ่น (พ.ศ. ๒๕๖๖ ถึง ๒๕๗๐)

องค์การบริหารส่วนตำบลจรเข้มเหือง อำเภอตำบมขามเตี้ย จังหวัดกาฬจนบุรี

ก. ยุทธศาสตร์จังหวัดที่ ๔ การพัฒนาการท่องเที่ยวอัตลักษณ์คุณค่าสูงและเติบโตอย่างยั่งยืน

ข. ยุทธศาสตร์การพัฒนาขององค์กรปกครองส่วนท้องถิ่นในเขตจังหวัด ยุทธศาสตร์ที่ ๑ การพัฒนาด้านเศรษฐกิจ

๒. ยุทธศาสตร์การพัฒนาเศรษฐกิจ

๒.๒ แผนงานคหะและชุมชน (แนวทางการพัฒนา สร้างทักษะและส่งเสริม การค้า การท่องเที่ยว และการบริการ)

ที่	โครงการ	วัตถุประสงค์	เป้าหมาย (ผลผลิตของโครงการ)	งบประมาณ					ตัวชี้วัด (KPI)	ผลลัพธ์ที่คาดว่าจะได้รับ	หน่วยงานรับผิดชอบหลัก
				ปี ๒๕๖๖ (บาท)	ปี ๒๕๖๗ (บาท)	ปี ๒๕๖๘ (บาท)	ปี ๒๕๖๙ (บาท)	ปี ๒๕๗๐ (บาท)			
๑	ปรับปรุงห้องสุขาสาธารณะ ในแหล่งท่องเที่ยว	เพื่อให้ประชาชนได้ใช้ สุขาที่สะอาดและถูก สุขลักษณะ	- ปรับปรุงห้องสุขาสาธารณะ ในแหล่งท่องเที่ยว	๑๐๐,๐๐๐	๑๐๐,๐๐๐	๑๐๐,๐๐๐	๑๐๐,๐๐๐	๑๐๐,๐๐๐	จำนวนแห่งของห้องสุขา ได้รับการปรับปรุง	ประชาชนมีสุขาที่สะอาด และถูกสุขลักษณะให้ใช้	กองช่าง
๒	ปรับปรุงภูมิทัศน์แหล่งท่อง เที่ยวภายในตำบลจรเข้มเหือง	เพื่อพัฒนาแหล่งท่อง เที่ยว	- ปรับปรุงภูมิทัศน์แหล่ง ท่องเที่ยวภายในพื้นที่หมู่ที่ ๑ - ๑๒	๔๐๐,๐๐๐	๔๐๐,๐๐๐	๔๐๐,๐๐๐	๔๐๐,๐๐๐	๔๐๐,๐๐๐	จำนวนแหล่งท่องเที่ยว ที่ได้รับการปรับปรุงภูมิ ทัศน์	แหล่งท่องเที่ยวได้รับ การพัฒนา	กองช่าง
รวม	๒ โครงการ	-	-	๕๐๐,๐๐๐	๕๐๐,๐๐๐	๕๐๐,๐๐๐	๕๐๐,๐๐๐	๕๐๐,๐๐๐	-	-	-

บัญชีโครงการพัฒนาท้องถิ่น

แบบ ผ.๐๒

แผนพัฒนาท้องถิ่น (พ.ศ. ๒๕๖๖ ถึง ๒๕๗๐)

องค์การบริหารส่วนตำบลจรเข้มเหือก อำเภอด่านมะขามเตี้ย จังหวัดกาญจนบุรี

ก. ยุทธศาสตร์จังหวัดที่ ๔ การพัฒนาการท่องเที่ยวอัตลักษณ์คุณค่าสูงและเติบโตอย่างยั่งยืน

ข. ยุทธศาสตร์การพัฒนาขององค์กรปกครองส่วนท้องถิ่นในเขตจังหวัด ยุทธศาสตร์ที่ ๑ การพัฒนาด้านเศรษฐกิจ

๒. ยุทธศาสตร์การพัฒนาเศรษฐกิจ

๒.๓ แผนงานการศาสนาวัฒนธรรมและนันทนาการ (แนวทางการพัฒนา สร้างทักษะและส่งเสริม การค้า การท่องเที่ยว และการบริการ)

ที่	โครงการ	วัตถุประสงค์	เป้าหมาย (ผลผลิตของโครงการ)	งบประมาณ					ตัวชี้วัด (KPI)	ผลลัพธ์ที่คาดว่าจะได้รับ	หน่วยงานรับผิดชอบหลัก
				ปี ๒๕๖๖ (บาท)	ปี ๒๕๖๗ (บาท)	ปี ๒๕๖๘ (บาท)	ปี ๒๕๖๙ (บาท)	ปี ๒๕๗๐ (บาท)			
๑	เผยแพร่ประชาสัมพันธ์ข้อมูลแหล่งท่องเที่ยวของตำบล	เพื่อประชาสัมพันธ์แหล่งท่องเที่ยวของตำบล	- ประชาสัมพันธ์ข้อมูลแหล่งท่องเที่ยวของตำบล	๑๐,๐๐๐	๑๐,๐๐๐	๑๐,๐๐๐	๑๐,๐๐๐	๑๐,๐๐๐	ร้อยละของจำนวนนักท่องเที่ยว	มีจำนวนนักท่องเที่ยวเพิ่มขึ้น	สำนักปลัด
รวม	๑ โครงการ	-	-	๑๐,๐๐๐	๑๐,๐๐๐	๑๐,๐๐๐	๑๐,๐๐๐	๑๐,๐๐๐	-	-	-

บัญชีโครงการพัฒนาท้องถิ่น

แบบ ผ.๐๒

แผนพัฒนาท้องถิ่น (พ.ศ. ๒๕๖๖ ถึง ๒๕๗๐)

องค์การบริหารส่วนตำบลจรเข้มาก อำเภอด่านมะขามเตี้ย จังหวัดกาญจนบุรี

ก. ยุทธศาสตร์จังหวัดที่ ๓ การพัฒนาระบบเกษตรกรรมอย่างครบวงจร

ข. ยุทธศาสตร์การพัฒนาขององค์กรปกครองส่วนท้องถิ่นในเขตจังหวัด ยุทธศาสตร์ที่ ๑ การพัฒนาด้านเศรษฐกิจ

๒. ยุทธศาสตร์การพัฒนาเศรษฐกิจ

๒.๔ แผนงานการเกษตร (แนวทางการพัฒนา ส่งเสริมเศรษฐกิจพอเพียง)

ที่	โครงการ	วัตถุประสงค์	เป้าหมาย (ผลผลิตของโครงการ)	งบประมาณ					ตัวชี้วัด (KPI)	ผลลัพธ์ที่คาดว่าจะได้รับ	หน่วยงานรับผิดชอบหลัก
				ปี ๒๕๖๖ (บาท)	ปี ๒๕๖๗ (บาท)	ปี ๒๕๖๘ (บาท)	ปี ๒๕๖๙ (บาท)	ปี ๒๕๗๐ (บาท)			
๑	ส่งเสริมการใช้ปุ๋ยอินทรีย์ ปุ๋ยชีวภาพ	เพื่อส่งเสริมการใช้ปุ๋ยอินทรีย์ ปุ๋ยชีวภาพ แทนสารเคมี	- ส่งเสริมการใช้ปุ๋ยอินทรีย์ ปุ๋ยชีวภาพ แทนการใช้ปุ๋ยเคมีให้เกษตรกรใน ต. จรเข้มเือก	๒๐,๐๐๐	-	๒๐,๐๐๐	-	๒๐,๐๐๐	ร้อยละของครัวเรือนที่ใช้ปุ๋ยอินทรีย์ ปุ๋ยชีวภาพ	ประชาชนมีการใช้ปุ๋ยอินทรีย์ ปุ๋ยชีวภาพ แทนสารเคมี	สำนักปลัด
๒	ส่งเสริมการใช้สมุนไพรป้องกันกำจัดศัตรูพืชแทนการใช้สารเคมี	เพื่อสมุนไพรป้องกันกำจัดศัตรูพืชแทนสารเคมี	- ส่งเสริมการใช้สมุนไพรป้องกันกำจัดศัตรูพืชแทนการใช้สารเคมี ต. จรเข้มเือก	-	๑๐,๐๐๐	-	๑๐,๐๐๐	-	ร้อยละของครัวเรือนที่ใช้สมุนไพรป้องกันกำจัดศัตรูพืช	ประชาชนมีการใช้สมุนไพรป้องกันกำจัดศัตรูพืช แทนสารเคมี	สำนักปลัด
๓	ส่งเสริมการเกษตรปลอดภัย (พืชปลอดภัย)	เพื่อลดการใช้สารเคมีในการเกษตร	- ส่งเสริมการเกษตรปลอดภัย (พืชปลอดภัย) ให้เกษตรกร ต. จรเข้มเือก	๒๐,๐๐๐	๒๐,๐๐๐	๒๐,๐๐๐	๒๐,๐๐๐	๒๐,๐๐๐	ร้อยละของประชาชนที่เข้าร่วม	ประชาชนลดการใช้สารเคมีในการเกษตร	สำนักปลัด
๔	ส่งเสริมและให้ความรู้ด้านการผลิตและการแปรรูปสินค้าการเกษตร	เพื่อให้ประชาชนทุกหมู่บ้านในตำบลมีรายได้เพิ่มขึ้น	- ส่งเสริมและให้ความรู้ด้านการผลิตและการแปรรูปสินค้าการเกษตรภายใน ต. จรเข้มเือก	๓๐,๐๐๐	๓๐,๐๐๐	๓๐,๐๐๐	๓๐,๐๐๐	๓๐,๐๐๐	ร้อยละ ๘๐ ของครัวเรือนมีรายได้ใน การดำรงชีพมากขึ้น	ประชาชนทุกหมู่บ้านในตำบลมีรายได้เพิ่มขึ้น	สำนักปลัด
รวม	๔ โครงการ	-	-	๗๐,๐๐๐	๖๐,๐๐๐	๗๐,๐๐๐	๖๐,๐๐๐	๗๐,๐๐๐	-	-	-

780,000

780,000

780,000

780,000

780,000

บัญชีโครงการพัฒนาท้องถิ่น

แบบ ผ.๐๒

แผนพัฒนาท้องถิ่น (พ.ศ. ๒๕๖๖ ถึง ๒๕๗๐)

องค์การบริหารส่วนตำบลจรเข้มะเขือ อำเภอด่านมะขามเตี้ย จังหวัดกาญจนบุรี

ก. ยุทธศาสตร์จังหวัดที่ ๑ การพัฒนาคุณภาพชีวิตประชาชนในทุกมิติ

ข. ยุทธศาสตร์การพัฒนาขององค์กรปกครองส่วนท้องถิ่นในเขตจังหวัด ยุทธศาสตร์ที่ ๓ การพัฒนาด้านสังคม

๓. ยุทธศาสตร์การพัฒนาสังคม

๓.๑ แผนงานบริหารงานทั่วไป (แนวทางการพัฒนา เสริมสร้างความเข้มแข็งของชุมชนและความมั่นคงของชีวิต)

ที่	โครงการ	วัตถุประสงค์	เป้าหมาย (ผลผลิตของโครงการ)	งบประมาณ					ตัวชี้วัด (KPI)	ผลลัพธ์ที่คาดว่าจะได้รับ	หน่วยงานรับผิดชอบหลัก
				ปี ๒๕๖๖ (บาท)	ปี ๒๕๖๗ (บาท)	ปี ๒๕๖๘ (บาท)	ปี ๒๕๖๙ (บาท)	ปี ๒๕๗๐ (บาท)			
๑	จิตอาสาพระราชทาน	เพื่อให้มีการจัดกิจกรรมและโครงการจิตอาสาพระราชทาน	- จัดกิจกรรมและโครงการจิตอาสาพระราชทาน	๔๐,๐๐๐	๔๐,๐๐๐	๔๐,๐๐๐	๔๐,๐๐๐	๔๐,๐๐๐	จำนวนผู้เข้าร่วมโครงการ	- ประชาชนได้มีส่วนร่วมในการทำกิจกรรมและโครงการจิตอาสาพระราชทาน	สำนักปลัด
๒	จังหวัดเคลื่อนที่	เพื่อให้บริการพร้อมรับฟังปัญหาและช่วยเหลือประชาชน	- เพื่อดำเนินโครงการจังหวัดเคลื่อนที่	๒๐,๐๐๐	๒๐,๐๐๐	๒๐,๐๐๐	๒๐,๐๐๐	๒๐,๐๐๐	จำนวนผู้เข้าร่วมโครงการ	ประชาชนได้รับการบริการอย่างทั่วถึง	สำนักปลัด
๓	อำเภออ้อม	เพื่อให้บริการพร้อมรับฟังปัญหาและช่วยเหลือประชาชน	- เพื่อดำเนินโครงการอำเภออ้อม	๑๐,๐๐๐	๑๐,๐๐๐	๑๐,๐๐๐	๑๐,๐๐๐	๑๐,๐๐๐	จำนวนผู้เข้าร่วมโครงการ	ประชาชนได้รับการบริการอย่างทั่วถึง	สำนักปลัด
รวม	๓ โครงการ	-	-	๗๐,๐๐๐	๗๐,๐๐๐	๗๐,๐๐๐	๗๐,๐๐๐	๗๐,๐๐๐	-	-	-

บัญชีโครงการพัฒนาท้องถิ่น

แบบ ผ.๐๒

แผนพัฒนาท้องถิ่น (พ.ศ. ๒๕๖๖ ถึง ๒๕๗๐)

องค์การบริหารส่วนตำบลจรเข้มเหือง อำเภอตำบามะขามเตี้ย จังหวัดกาญจนบุรี

ก. ยุทธศาสตร์จังหวัดที่ ๑ การพัฒนาคุณภาพชีวิตประชาชนในทุกมิติ

ข. ยุทธศาสตร์การพัฒนาขององค์กรปกครองส่วนท้องถิ่นในเขตจังหวัด ยุทธศาสตร์ที่ ๓ การพัฒนาด้านสังคม

๓. ยุทธศาสตร์การพัฒนาสังคม

๓.๒ แผนงานรักษาความสงบภายใน (แนวทางการพัฒนา เสริมสร้างความเข้มแข็งของชุมชนและความมั่นคงของชีวิต)

ที่	โครงการ	วัตถุประสงค์	เป้าหมาย (ผลผลิตของโครงการ)	งบประมาณ					ตัวชี้วัด (KPI)	ผลลัพธ์ที่คาดว่าจะได้รับ	หน่วยงานรับผิดชอบหลัก
				ปี ๒๕๖๖ (บาท)	ปี ๒๕๖๗ (บาท)	ปี ๒๕๖๘ (บาท)	ปี ๒๕๖๙ (บาท)	ปี ๒๕๗๐ (บาท)			
๑	ป้องกันและลดอุบัติเหตุทางถนนในช่วงเทศกาลสำคัญ	เพื่อลดอุบัติเหตุบนท้องถนน	- ดำเนินโครงการป้องกันและลดอุบัติเหตุทางถนนในช่วงเทศกาลสำคัญ เช่น เทศกาลปีใหม่ เทศกาลสงกรานต์ เป็นต้น	๗๐,๐๐๐	๗๐,๐๐๐	๗๐,๐๐๐	๗๐,๐๐๐	๗๐,๐๐๐	จำนวนผู้เข้าร่วมโครงการ	อุบัติเหตุบนท้องถนนลดลง	สำนักปลัด
๒	ช่วยเหลือผู้ประสบภัยธรรมชาติ	เพื่อช่วยเหลือผู้ประสบภัยธรรมชาติ	- ช่วยเหลือผู้ประสบภัยธรรมชาติ ในพื้นที่ ต.จรเข้มเหือง	๑๐๐,๐๐๐	๑๐๐,๐๐๐	๑๐๐,๐๐๐	๑๐๐,๐๐๐	๑๐๐,๐๐๐	จำนวนผู้ได้รับการช่วยเหลือ	ผู้ประสบภัยธรรมชาติได้รับการช่วยเหลือ	สำนักปลัด
๓	ดำเนินการ/อุดหนุนศูนย์ปฏิบัติการร่วมช่วยเหลือประชาชนขององค์กรปกครองส่วนท้องถิ่น	เพื่อช่วยเหลือประชาชนที่เดือดร้อน	- ดำเนินการ/อุดหนุนศูนย์ปฏิบัติการร่วมช่วยเหลือประชาชนขององค์กรปกครองส่วนท้องถิ่น อำเภอตำบามะขามเตี้ย	๔๐,๐๐๐	๔๐,๐๐๐	๔๐,๐๐๐	๔๐,๐๐๐	๔๐,๐๐๐	ร้อยละ ๘๐ ของประชาชนผู้เดือดร้อนได้รับการช่วยเหลือ	ประชาชนผู้เดือดร้อนได้รับการช่วยเหลือ	สำนักปลัด
รวม	๓ โครงการ	-	-	๒๑๐,๐๐๐	๒๑๐,๐๐๐	๒๑๐,๐๐๐	๒๑๐,๐๐๐	๒๑๐,๐๐๐	-	-	-

บัญชีโครงการพัฒนาท้องถิ่น
แผนพัฒนาท้องถิ่น (พ.ศ. ๒๕๖๖ ถึง ๒๕๗๐)

แบบ ผ.๐๒

องค์การบริหารส่วนตำบลจรเข้เผือก อำเภอด่านมะขามเตี้ย จังหวัดกาญจนบุรี

ก. ยุทธศาสตร์จังหวัดที่ ๑ การพัฒนาคุณภาพชีวิตประชาชนในทุกมิติ

ข. ยุทธศาสตร์การพัฒนาขององค์กรปกครองส่วนท้องถิ่นในเขตจังหวัด ยุทธศาสตร์ที่ ๓ การพัฒนาด้านสังคม

๓. ยุทธศาสตร์การพัฒนาสังคม

๓.๓ แผนงานสาธารณสุข (แนวทางการพัฒนา เสริมสร้างความเข้มแข็งของชุมชนและความมั่นคงของชีวิต)

ที่	โครงการ	วัตถุประสงค์	เป้าหมาย (ผลผลิตของโครงการ)	งบประมาณ					ตัวชี้วัด (KPI)	ผลลัพธ์ที่คาดว่าจะได้รับ	หน่วยงานรับผิดชอบหลัก
				ปี ๒๕๖๖ (บาท)	ปี ๒๕๖๗ (บาท)	ปี ๒๕๖๘ (บาท)	ปี ๒๕๖๙ (บาท)	ปี ๒๕๗๐ (บาท)			
๑	สำรวจข้อมูลจำนวนสัตว์และขึ้นทะเบียนสัตว์โครงการป้องกันและควบคุมโรคพิษสุนัขบ้าขององค์กรปกครองส่วนท้องถิ่น ตามโครงการสัตว์ปลอดโรค คนปลอดภัย จากโรคพิษสุนัขบ้า ตามพระปณิธาน ศาสตราจารย์ ดร. สมเด็จพระเจ้าน้องนางเธอเจ้าฟ้าจุฬาภรณวลัยลักษณ์ อัครราชกุมารี กรมพระศรีสวางควัฒนวรขัตติยราชนารี	เพื่อป้องกันโรคพิษสุนัขบ้าที่เกิดในสัตว์	- สำรวจข้อมูลจำนวนสัตว์และขึ้นทะเบียนสัตว์โครงการป้องกันและควบคุมโรคพิษสุนัขบ้าขององค์กรปกครองส่วนท้องถิ่น ตามโครงการสัตว์ปลอดโรค คนปลอดภัย จากโรคพิษสุนัขบ้า ตามพระปณิธาน ศาสตราจารย์ ดร. สมเด็จพระเจ้าน้องนางเธอเจ้าฟ้าจุฬาภรณวลัยลักษณ์ อัครราชกุมารี กรมพระศรีสวางควัฒนวรขัตติยราชนารี	๓๐,๐๐๐	๓๐,๐๐๐	๓๐,๐๐๐	๓๐,๐๐๐	๓๐,๐๐๐	ร้อยละ ๘๐ ของจำนวนสัตว์ที่ได้รับการสำรวจข้อมูล	สัตว์ไม่เป็นโรคพิษสุนัขบ้า	กองสวัสดิการ
๒	ป้องกันและควบคุมโรคพิษสุนัขบ้าขององค์กรปกครองส่วนท้องถิ่น ตามโครงการสัตว์ปลอดโรค คนปลอดภัย จากโรคพิษสุนัขบ้า ตามพระปณิธาน ศาสตราจารย์ ดร. สมเด็จพระเจ้าน้องนางเธอเจ้าฟ้าจุฬาภรณวลัยลักษณ์ อัครราชกุมารี กรมพระศรีสวางควัฒนวรขัตติยราชนารี	เพื่อป้องกันโรคพิษสุนัขบ้าที่เกิดในสัตว์	- ดำเนินโครงการป้องกันและควบคุมโรคพิษสุนัขบ้าขององค์กรปกครองส่วนท้องถิ่น ตามโครงการสัตว์ปลอดโรค คนปลอดภัย จากโรคพิษสุนัขบ้า ตามพระปณิธาน ศาสตราจารย์ ดร. สมเด็จพระเจ้าน้องนางเธอเจ้าฟ้าจุฬาภรณวลัยลักษณ์ อัครราชกุมารี กรมพระศรีสวางควัฒนวรขัตติยราชนารี	๑๓๐,๐๐๐	๑๓๐,๐๐๐	๑๓๐,๐๐๐	๑๓๐,๐๐๐	๑๓๐,๐๐๐	ร้อยละ ๘๐ ของจำนวนสัตว์ที่ได้รับการฉีดวัคซีน	สัตว์ไม่เป็นโรคพิษสุนัขบ้า	กองสวัสดิการ

๓	ป้องกันและระงับโรคติดต่อ	เพื่อป้องกันและระงับโรคติดต่อให้กับประชาชน	- ดำเนินโครงการป้องกันและระงับโรคติดต่อ	๒๐,๐๐๐	๒๐,๐๐๐	๒๐,๐๐๐	๒๐,๐๐๐	๒๐,๐๐๐	ร้อยละ ๗๐ ของประชาชนได้รับการป้องกันโรคติดต่อ	ประชาชนได้รับการป้องกันโรคติดต่อ	กองสวัสดิฯ
รวม	๓ โครงการ	-	-	๑๘๐,๐๐๐	๑๘๐,๐๐๐	๑๘๐,๐๐๐	๑๘๐,๐๐๐	๑๘๐,๐๐๐	-	-	-

บัญชีโครงการพัฒนาท้องถิ่น

แบบ ผ.๐๒

แผนพัฒนาท้องถิ่น (พ.ศ. ๒๕๖๖ ถึง ๒๕๗๐)

องค์การบริหารส่วนตำบลจรเข้มาก อำเภอคำม่วน จังหวัดกาฬสินธุ์

ก. ยุทธศาสตร์จังหวัดที่ ๑ การพัฒนาคุณภาพชีวิตประชาชนในทุกมิติ

ข. ยุทธศาสตร์การพัฒนาขององค์กรปกครองส่วนท้องถิ่นในเขตจังหวัด ยุทธศาสตร์ที่ ๓ การพัฒนาด้านสังคม

๓. ยุทธศาสตร์การพัฒนาสังคม

๓.๓ แผนงานสาธารณสุข (แนวทางการพัฒนา เสริมสร้างความเข้มแข็งของชุมชนและความมั่นคงของชีวิต)

ที่	โครงการ	วัตถุประสงค์	เป้าหมาย (ผลผลิตของโครงการ)	งบประมาณ					ตัวชี้วัด (KPI)	ผลลัพธ์ที่คาดว่าจะได้รับ	หน่วยงานรับผิดชอบหลัก
				ปี ๒๕๖๖ (บาท)	ปี ๒๕๖๗ (บาท)	ปี ๒๕๖๘ (บาท)	ปี ๒๕๖๙ (บาท)	ปี ๒๕๗๐ (บาท)			
๔	ป้องกันและควบคุมโรคไข้เลือดออก	เพื่อป้องกันและควบคุมโรคไข้เลือดออก	- ดำเนินโครงการป้องกันและควบคุมโรคไข้เลือดออก	๑๐๐,๐๐๐	๑๐๐,๐๐๐	๑๐๐,๐๐๐	๑๐๐,๐๐๐	๑๐๐,๐๐๐	จำนวนของผู้เข้าร่วมโครงการ	โรคไข้เลือดออกได้รับควบคุม	กองสวัสดิฯ
๕	ป้องกันและแก้ไขปัญหาโรคขาดไอโอดีนอย่างเข้มแข็งและยั่งยืน	เพื่อป้องกันและแก้ไขปัญหาโรคขาดไอโอดีน	- ดำเนินโครงการป้องกันและแก้ไขปัญหาโรคขาดไอโอดีน ในเขตพื้นที่ ต.จรเข้มาก	๒๐,๐๐๐	๒๐,๐๐๐	๒๐,๐๐๐	๒๐,๐๐๐	๒๐,๐๐๐	จำนวนของผู้เข้าร่วมโครงการ	โรคขาดไอโอดีนได้รับการป้องกันและแก้ไขปัญหา	กองสวัสดิฯ
๖	กองทุนหลักประกันสุขภาพ	- เพื่อส่งเสริมและสนับสนุนกิจกรรมหรือแผนงานด้านสาธารณสุข	- ดำเนินโครงการกองทุนหลักประกันสุขภาพ ต.จรเข้มาก	๙๐๐,๐๐๐	๙๐๐,๐๐๐	๙๐๐,๐๐๐	๙๐๐,๐๐๐	๙๐๐,๐๐๐	จำนวนกิจกรรมหรือแผนงานที่ดำเนินการ	งานด้านสาธารณสุขได้รับการส่งเสริมและสนับสนุน	กองสวัสดิฯ
๗	อุดหนุนโครงการพระราชดำริด้านสาธารณสุข	- เพื่อให้ประชาชนในพื้นที่จัดทำโครงการพระราชดำริด้านสาธารณสุขตามบริบทพื้นที่	- อุดหนุนโครงการพระราชดำริด้านสาธารณสุข ต.จรเข้มาก หมู่ละ ๒๐,๐๐๐ บาท จำนวน ๑๒ หมู่	๒๔๐,๐๐๐	๒๔๐,๐๐๐	๒๔๐,๐๐๐	๒๔๐,๐๐๐	๒๔๐,๐๐๐	จำนวนโครงการพระราชดำริด้านสาธารณสุข	ประชาชนมีสุขภาพอนามัยดีขึ้น	กองสวัสดิฯ
๘	สนับสนุนการพัฒนาคุณภาพการให้บริการด้านสาธารณสุขของสถานีอนามัยที่ถ่ายทอดให้แก่ อปท.	- เพื่อพัฒนาคุณภาพการให้บริการด้านสาธารณสุขของสถานีอนามัยที่ถ่ายทอดให้แก่ อปท.	- สถานีอนามัยที่ถ่ายทอดให้แก่ อปท.	๕๐,๐๐๐	๕๐,๐๐๐	๕๐,๐๐๐	๕๐,๐๐๐	๕๐,๐๐๐	ร้อยละ ๘๐ ของสถานีอนามัยที่ถ่ายทอดให้แก่ อปท. มีการให้บริการด้านสาธารณสุขที่ดีขึ้น	- สถานีอนามัยที่ถ่ายทอดให้แก่ อปท. มีการให้บริการด้านสาธารณสุขที่ดีขึ้น	กองสวัสดิฯ

๙	โครงการป้องกันและแก้ไข ปัญหาโรคไวรัสโคโรนา ๒๐๑๙ (COVID - ๑๙)	เพื่อป้องกันและแก้ไข ปัญหาโรคไวรัสโคโรนา ๒๐๑๙ (COVID - ๑๙)	- ดำเนินโครงการป้องกันและ แก้ไขปัญหาโรคไวรัสโคโรนา ๒๐๑๙ (COVID - ๑๙) ในเขต พื้นที่ ต. จรเข้มเือก	๑๐๐,๐๐๐	๑๐๐,๐๐๐	๑๐๐,๐๐๐	๑๐๐,๐๐๐	๑๐๐,๐๐๐	ร้อยละ ๗๐ ของ ปัญหาโรคไวรัสโคโรนา ๒๐๑๙ (COVID - ๑๙) ได้รับการแก้ไข	ปัญหาโรคไวรัสโคโรนา ๒๐๑๙ (COVID - ๑๙) ได้รับการป้องกันและ แก้ไขปัญหา	กองสวัสดิฯ
รวม	๖ โครงการ	-	-	๑,๔๑๐,๐๐๐	๑,๔๑๐,๐๐๐	๑,๔๑๐,๐๐๐	๑,๔๑๐,๐๐๐	๑,๔๑๐,๐๐๐	-	-	-

บัญชีโครงการพัฒนาท้องถิ่น

แบบ ผ.๐๒

แผนพัฒนาท้องถิ่น (พ.ศ. ๒๕๖๖ ถึง ๒๕๗๐)

องค์การบริหารส่วนตำบลจรเข้มเือก อำเภอด่านมะขามเตี้ย จังหวัดกาญจนบุรี

ก. ยุทธศาสตร์จังหวัดที่ ๑ การพัฒนาคุณภาพชีวิตประชาชนในทุกมิติ

ข. ยุทธศาสตร์การพัฒนาขององค์กรปกครองส่วนท้องถิ่นในเขตจังหวัด ยุทธศาสตร์ที่ ๓ การพัฒนาด้านสังคม

๓. ยุทธศาสตร์การพัฒนาสังคม

๓.๓ แผนงานสาธารณสุข (แนวทางการพัฒนา เสริมสร้างความเข้มแข็งของชุมชนและความมั่นคงของชีวิต)

ที่	โครงการ	วัตถุประสงค์	เป้าหมาย (ผลผลิตของโครงการ)	งบประมาณ					ตัวชี้วัด (KPI)	ผลลัพธ์ที่คาดว่าจะได้รับ	หน่วยงานรับผิดชอบหลัก
				ปี ๒๕๖๖ (บาท)	ปี ๒๕๖๗ (บาท)	ปี ๒๕๖๘ (บาท)	ปี ๒๕๖๙ (บาท)	ปี ๒๕๗๐ (บาท)			
๑๐	จัดหายาฆ่าเชื้อป้องกันโรค ระบาดในพื้นที่	เพื่อป้องกันโรคระบาด ในพื้นที่	- จัดหายาฆ่าเชื้อป้องกันโรค ระบาดในพื้นที่ ต.จรเข้มเือก	๓๐,๐๐๐	๓๐,๐๐๐	๓๐,๐๐๐	๓๐,๐๐๐	๓๐,๐๐๐	ร้อยละ ๗๐ ของโรค ระบาดได้รับการป้องกัน	โรคระบาดในพื้นที่ได้รับการ ป้องกัน	กองสวัสดิฯ
๑๑	จัดซื้อน้ำยาเคมีฟันทมอกควิน เพื่อป้องกันโรคไข้เลือดออกและ โรคระบาดอื่นๆ	เพื่อกำจัดตัวพาหะนำ โรค พร้อมป้องกันโรค ไข้เลือดออกและโรค ระบาดอื่นๆ	- จัดซื้อน้ำยาเคมีฟันทมอก ควิน เพื่อป้องกันโรคไข้เลือด ออกและโรคระบาดอื่นๆ ภายใน ต.จรเข้มเือก	๕๐,๐๐๐	๕๐,๐๐๐	๕๐,๐๐๐	๕๐,๐๐๐	๕๐,๐๐๐	จำนวนครั้งในการ จัดซื้อน้ำยาเคมี	- ประชาชนปลอดภัย จากโรคไข้เลือดออก และโรคระบาดอื่นๆ	กองสวัสดิฯ
๑๒	ฝึกอบรมและพัฒนาศักยภาพ อาสาสมัครสาธารณสุขประจำ หมู่บ้าน (อสม.)	เพื่อพัฒนาศักยภาพ อาสาสมัครสาธารณสุข ประจำหมู่บ้าน (อสม.)	- ฝึกอบรมและพัฒนา ศักยภาพอาสาสมัคร สาธารณสุขประจำหมู่บ้าน (อสม.)	๑๒๐,๐๐๐	๑๒๐,๐๐๐	๑๒๐,๐๐๐	๑๒๐,๐๐๐	๑๒๐,๐๐๐	ร้อยละ ๗๐ ของอาสา สมัครสาธารณสุข ประจำ หมู่บ้าน (อสม.) มี	อาสาสมัครสาธารณสุข ประจำหมู่บ้าน (อสม.) มีศักยภาพในการทำงาน	กองสวัสดิฯ
รวม	๓ โครงการ	-	-	๒๐๐,๐๐๐	๒๐๐,๐๐๐	๒๐๐,๐๐๐	๒๐๐,๐๐๐	๒๐๐,๐๐๐	-	-	-

บัญชีโครงการพัฒนาท้องถิ่น
แผนพัฒนาท้องถิ่น (พ.ศ. ๒๕๖๖ ถึง ๒๕๗๐)

แบบ ผ.๐๒

องค์การบริหารส่วนตำบลจรเข้มะเขือ อำเภอด่านมะขามเตี้ย จังหวัดกาญจนบุรี

ก. ยุทธศาสตร์จังหวัดที่ ๑ การพัฒนาคุณภาพชีวิตประชาชนในทุกมิติ

ข. ยุทธศาสตร์การพัฒนาขององค์กรปกครองส่วนท้องถิ่นในเขตจังหวัด ยุทธศาสตร์ที่ ๓ การพัฒนาด้านสังคม

๓. ยุทธศาสตร์การพัฒนาสังคม

๓.๔ แผนงานสังคมสงเคราะห์ (แนวทางการพัฒนา เสริมสร้างความเข้มแข็งของชุมชนและความมั่นคงของชีวิต)

ที่	โครงการ	วัตถุประสงค์	เป้าหมาย (ผลผลิตของโครงการ)	งบประมาณ					ตัวชี้วัด (KPI)	ผลลัพธ์ที่คาดว่าจะได้รับ	หน่วยงานรับผิดชอบหลัก
				ปี ๒๕๖๖ (บาท)	ปี ๒๕๖๗ (บาท)	ปี ๒๕๖๘ (บาท)	ปี ๒๕๖๙ (บาท)	ปี ๒๕๗๐ (บาท)			
๑	ส่งเสริมคุณภาพชีวิตผู้ด้อยโอกาสและครอบครัวผู้มีรายได้น้อย	เพื่อส่งเสริมคุณภาพชีวิตผู้ด้อยโอกาสและครอบครัวผู้มีรายได้น้อย	- ส่งเสริมคุณภาพชีวิตผู้ด้อยโอกาสและครอบครัวผู้มีรายได้น้อย	๔๐,๐๐๐	๔๐,๐๐๐	๔๐,๐๐๐	๔๐,๐๐๐	๔๐,๐๐๐	ร้อยละ ๗๐ ของผู้ด้อยโอกาสและครอบครัวผู้มีรายได้น้อยมีคุณภาพชีวิตที่ดีขึ้น	ผู้ด้อยโอกาสและครอบครัวผู้มีรายได้น้อยมีคุณภาพชีวิตดีขึ้น	กองสวัสดิการ
๒	สังคมสงเคราะห์ผู้ยากไร้ในพื้นที่ตำบลจรเข้มะเขือ	เพื่อยกระดับผู้ยากไร้ในพื้นที่ให้มีความเป็นอยู่ดีขึ้น	- ดำเนินโครงการสังคมสงเคราะห์ผู้ยากไร้ในพื้นที่ตำบลจรเข้มะเขือ	๒๐,๐๐๐	๒๐,๐๐๐	๒๐,๐๐๐	๒๐,๐๐๐	๒๐,๐๐๐	ร้อยละ ๗๐ ของผู้ยากไร้มีคุณภาพชีวิตที่ดีขึ้น	ผู้ยากไร้ในพื้นที่ที่มีความเป็นอยู่ดีขึ้น	กองสวัสดิการ
๓	โครงการปรับสภาพแวดล้อมที่อยู่อาศัยสำหรับผู้สูงอายุ และการเสริมสร้างชุมชนที่เป็นมิตรสำหรับผู้สูงอายุ	เพื่อให้ผู้สูงอายุตำบลจรเข้มะเขือมีคุณภาพชีวิตที่ดีขึ้น	- เพื่อปรับสภาพแวดล้อม ที่อยู่อาศัยสำหรับผู้สูงอายุ และการเสริมสร้างชุมชนที่เป็นมิตรสำหรับผู้สูงอายุภายในตำบลจรเข้มะเขือ	๓๐,๐๐๐	๓๐,๐๐๐	๓๐,๐๐๐	๓๐,๐๐๐	๓๐,๐๐๐	ร้อยละ ๗๐ ของผู้สูงอายุมีความเป็นอยู่ที่ดีขึ้น	ผู้สูงอายุภายในตำบลจรเข้มะเขือมีคุณภาพชีวิตที่ดีขึ้น	กองสวัสดิการ
๔	อุดหนุนสำนักงานเหล่ากาชาดจังหวัดกาญจนบุรี	เพื่อบรรเทาทุกข์ผู้ประสบสาธารณภัยและสงเคราะห์ผู้ประสบความทุกข์ยากเดือดร้อน	- อุดหนุนสำนักงานเหล่ากาชาดจังหวัดกาญจนบุรี	๑๐,๐๐๐	๑๐,๐๐๐	๑๐,๐๐๐	๑๐,๐๐๐	๑๐,๐๐๐	ร้อยละ ๗๐ ของผู้ประสบสาธารณภัยและผู้เดือดร้อนได้รับการช่วยเหลือ	ผู้ประสบสาธารณภัยและผู้ประสบความทุกข์ยากเดือดร้อนได้รับการช่วยเหลือ	กองสวัสดิการ
๕	ฝึกอบรมอาชีพแก่ผู้สูงอายุ ผู้พิการ และผู้ด้อยโอกาส	เพื่อสร้างอาชีพและรายได้ให้ผู้สูงอายุ ผู้พิการ และผู้ด้อยโอกาส	- ฝึกอบรมอาชีพแก่ผู้สูงอายุ คนพิการ และผู้ด้อยโอกาส ภายใน ต.จรเข้มะเขือ	๒๐,๐๐๐	๒๐,๐๐๐	๒๐,๐๐๐	๒๐,๐๐๐	๒๐,๐๐๐	จำนวนผู้เข้าร่วมฝึกอบรม	ผู้สูงอายุ คนพิการ และ ผู้ด้อยโอกาสมีอาชีพและรายได้เพิ่ม	กองสวัสดิการ

๖	สนับสนุนเครื่องอุปโภค - บริโภค แก่ผู้สูงอายุ ผู้พิการ และผู้ด้อยโอกาส	เพื่อให้ผู้สูงอายุ ผู้พิการ และผู้ด้อยโอกาสได้รับการช่วยเหลือเพิ่มขึ้น	- ดำเนินการสนับสนุนเครื่องอุปโภค - บริโภค แก่ผู้สูงอายุ ผู้พิการและผู้ด้อยโอกาส ภายในพื้นที่ ต.จรเข้เผือก	๑๐,๐๐๐	๑๐,๐๐๐	๑๐,๐๐๐	๑๐,๐๐๐	๑๐,๐๐๐	ร้อยละ ๗๐ ของผู้สูงอายุ ผู้พิการและผู้ด้อยโอกาสได้รับการช่วยเหลือ	ผู้สูงอายุ ผู้พิการและผู้ด้อยโอกาสได้รับการช่วยเหลือเพิ่มขึ้น	กองสวัสดิฯ
รวม	๖ โครงการ	-	-	๑๓๐,๐๐๐	๑๓๐,๐๐๐	๑๓๐,๐๐๐	๑๓๐,๐๐๐	๑๓๐,๐๐๐	-	-	-

บัญชีโครงการพัฒนาท้องถิ่น

แบบ ผ.๐๒

แผนพัฒนาท้องถิ่น (พ.ศ. ๒๕๖๖ ถึง ๒๕๗๐)

องค์การบริหารส่วนตำบลจรเข้เผือก อำเภอด่านมะขามเตี้ย จังหวัดกาญจนบุรี

ก. ยุทธศาสตร์จังหวัดที่ ๑ การพัฒนาคุณภาพชีวิตประชาชนในทุกมิติ

ข. ยุทธศาสตร์การพัฒนาขององค์กรปกครองส่วนท้องถิ่นในเขตจังหวัด ยุทธศาสตร์ที่ ๓ การพัฒนาด้านสังคม

๓. ยุทธศาสตร์การพัฒนาสังคม

๓.๔ แผนงานสังคมสงเคราะห์ (แนวทางการพัฒนา เสริมสร้างความเข้มแข็งของชุมชนและความมั่นคงของชีวิต)

ที่	โครงการ	วัตถุประสงค์	เป้าหมาย (ผลผลิตของโครงการ)	งบประมาณ					ตัวชี้วัด (KPI)	ผลลัพธ์ที่คาดว่าจะได้รับ	หน่วยงานรับผิดชอบหลัก
				ปี ๒๕๖๖ (บาท)	ปี ๒๕๖๗ (บาท)	ปี ๒๕๖๘ (บาท)	ปี ๒๕๖๙ (บาท)	ปี ๒๕๗๐ (บาท)			
๗	สนับสนุนและจัดหาอุปกรณ์หรือเครื่องช่วยเหลือผู้พิการ	เพื่อให้ผู้พิการได้รับความสะดวกเพิ่มขึ้น	- สนับสนุนและจัดหาอุปกรณ์หรือเครื่องช่วยเหลือผู้พิการภายในพื้นที่ ต. จรเข้เผือก	๑๐๐,๐๐๐	๑๐๐,๐๐๐	๑๐๐,๐๐๐	๑๐๐,๐๐๐	๑๐๐,๐๐๐	จำนวนครั้งในการสนับสนุนและจัดหาอุปกรณ์หรือเครื่องช่วยเหลือผู้พิการ	ผู้พิการได้รับความสะดวกเพิ่มขึ้น	กองสวัสดิฯ
รวม	๑ โครงการ	-	-	๑๐๐,๐๐๐	๑๐๐,๐๐๐	๑๐๐,๐๐๐	๑๐๐,๐๐๐	๑๐๐,๐๐๐	-	-	-

บัญชีโครงการพัฒนาท้องถิ่น
แผนพัฒนาท้องถิ่น (พ.ศ. ๒๕๖๖ ถึง ๒๕๗๐)

แบบ ผ.๐๒

องค์การบริหารส่วนตำบลจรเข้มเหือง อำเภอด่านมะขามเตี้ย จังหวัดกาฬจนบุรี

ก. ยุทธศาสตร์จังหวัดที่ ๑ การพัฒนาคุณภาพชีวิตประชาชนในทุกมิติ

ข. ยุทธศาสตร์การพัฒนาขององค์กรปกครองส่วนท้องถิ่นในเขตจังหวัด ยุทธศาสตร์ที่ ๓ การพัฒนาด้านสังคม

๓. ยุทธศาสตร์การพัฒนาสังคม

๓.๕ แผนงานสร้างความเข้มแข็งของชุมชน (แนวทางการพัฒนา เสริมสร้างความเข้มแข็งของชุมชนและความมั่นคงของชีวิต)

ที่	โครงการ	วัตถุประสงค์	เป้าหมาย (ผลผลิตของโครงการ)	งบประมาณ					ตัวชี้วัด (KPI)	ผลลัพธ์ที่คาดว่าจะได้รับ	หน่วยงานรับผิดชอบหลัก
				ปี ๒๕๖๖ (บาท)	ปี ๒๕๖๗ (บาท)	ปี ๒๕๖๘ (บาท)	ปี ๒๕๖๙ (บาท)	ปี ๒๕๗๐ (บาท)			
๑	อุดหนุนศูนย์ปฏิบัติการป้องกันและปราบปรามยาเสพติดอำเภอด่านมะขามเตี้ย	เพื่อป้องกันและแก้ไขปัญหายาเสพติด	- อุดหนุนศูนย์ปฏิบัติการป้องกันและปราบปรามยาเสพติดอำเภอด่านมะขามเตี้ย	๑๐,๐๐๐	๑๐,๐๐๐	๑๐,๐๐๐	๑๐,๐๐๐	๑๐,๐๐๐	ร้อยละ ๘๐ ของพื้นที่ได้รับการป้องกันและแก้ไขปัญหายาเสพติด	ปัญหายาเสพติดได้รับการป้องกันและแก้ไข	สำนักปลัด
๒	รณรงค์เพื่อป้องกันและแก้ไขปัญหายาเสพติด	เพื่อรณรงค์การป้องกันและแก้ไขปัญหายาเสพติด	- ดำเนินโครงการรณรงค์เพื่อป้องกันและแก้ไขปัญหายาเสพติด ปีละ ๑ ครั้ง	๒๐,๐๐๐	๒๐,๐๐๐	๒๐,๐๐๐	๒๐,๐๐๐	๒๐,๐๐๐	จำนวนผู้เข้าร่วมโครงการ	ปัญหายาเสพติดได้รับการป้องกันและแก้ไข	สำนักปลัด
๓	จัดหาที่อ่านหนังสือประจำหมู่บ้าน	เพื่อให้หมู่บ้านมีที่อ่านหนังสือประจำหมู่บ้าน	- จัดหาที่อ่านหนังสือประจำหมู่บ้านให้ประชาชน ต. จรเข้มเหือง	๒๐,๐๐๐	-	๒๐,๐๐๐	-	๒๐,๐๐๐	จำนวนแห่งของที่อ่านหนังสือประจำหมู่บ้าน	หมู่บ้านมีที่อ่านหนังสือประจำหมู่บ้าน	สำนักปลัด
๔	สภาเด็กและเยาวชน	เพื่อพัฒนาศักยภาพของเด็กและเยาวชน	- ขับเคลื่อนการจัดการโครงการสภาเด็กและเยาวชนตำบลจรเข้มเหือง	๒๐,๐๐๐	๒๐,๐๐๐	๒๐,๐๐๐	๒๐,๐๐๐	๒๐,๐๐๐	จำนวนของเด็กและเยาวชนที่เข้าร่วมโครงการ	เด็กและเยาวชนได้รับการพัฒนาศักยภาพ	กองสวัสดิฯ
๕	ส่งเสริมการดำเนินงานด้านการพัฒนาสตรีและครอบครัว	- เพื่อส่งเสริมการพัฒนาสตรีและครอบครัว	- ส่งเสริมการดำเนินงานด้านการพัฒนาสตรีและครอบครัว	๔๐,๐๐๐	๔๐,๐๐๐	๔๐,๐๐๐	๔๐,๐๐๐	๔๐,๐๐๐	จำนวนผู้เข้าร่วมการพัฒนา	สตรีและครอบครัวได้รับการพัฒนา	กองสวัสดิฯ

๖	ป้องกันและแก้ไขปัญหามีเพศสัมพันธ์ก่อนวัยอันควร การตั้งครรรภ์ในวัยรุ่น	เพื่อป้องกันและแก้ไขปัญหามีเพศสัมพันธ์ก่อนวัยอันควร และการตั้งครรรภ์ในวัยรุ่น	- สนับสนุนโครงการป้องกันและแก้ไขปัญหามีเพศสัมพันธ์ก่อนวัยอันควร การตั้งครรรภ์ในวัยรุ่น	๒๐,๐๐๐	๒๐,๐๐๐	๒๐,๐๐๐	๒๐,๐๐๐	๒๐,๐๐๐	จำนวนผู้เข้าร่วมโครงการ	การมีเพศสัมพันธ์ก่อนวัยอันควรและการตั้งครรรภ์ในวัยรุ่นได้รับป้องกันและแก้ไขปัญหา	กองสวัสดิฯ
๗	กิจกรรมกลุ่มสตรีอาสาพัฒนา	เพื่อส่งเสริมกิจกรรมกลุ่มสตรีอาสาพัฒนา	- ดำเนินโครงการกิจกรรมกลุ่มสตรีอาสาพัฒนา	๒๐,๐๐๐	๒๐,๐๐๐	๒๐,๐๐๐	๒๐,๐๐๐	๒๐,๐๐๐	จำนวนผู้เข้าร่วมโครงการ	กิจกรรมกลุ่มสตรีอาสาพัฒนาได้รับการพัฒนา	กองสวัสดิฯ
รวม	๗ โครงการ	-	-	๑๕๐,๐๐๐	๑๓๐,๐๐๐	๑๕๐,๐๐๐	๑๓๐,๐๐๐	๑๕๐,๐๐๐	-	-	-

บัญชีโครงการพัฒนาท้องถิ่น

แบบ ผ.๐๒

แผนพัฒนาท้องถิ่น (พ.ศ. ๒๕๖๖ ถึง ๒๕๗๐)

องค์การบริหารส่วนตำบลจรเข้เผือก อำเภอท่ามะขามเดี่ยว จังหวัดกาญจนบุรี

ก. ยุทธศาสตร์จังหวัดที่ ๑ การพัฒนาคุณภาพชีวิตประชาชนในทุกมิติ

ข. ยุทธศาสตร์การพัฒนาขององค์กรปกครองส่วนท้องถิ่นในเขตจังหวัด ยุทธศาสตร์ที่ ๓ การพัฒนาด้านสังคม

๓. ยุทธศาสตร์การพัฒนาสังคม

๓.๖ แผนงานงบกลาง (แนวทางการพัฒนา เสริมสร้างความเข้มแข็งของชุมชนและความมั่นคงของชีวิต)

ที่	โครงการ	วัตถุประสงค์	เป้าหมาย (ผลผลิตของโครงการ)	งบประมาณ					ตัวชี้วัด (KPI)	ผลลัพธ์ที่คาดว่าจะได้รับ	หน่วยงานรับผิดชอบหลัก
				ปี ๒๕๖๖ (บาท)	ปี ๒๕๖๗ (บาท)	ปี ๒๕๖๘ (บาท)	ปี ๒๕๖๙ (บาท)	ปี ๒๕๗๐ (บาท)			
๑	เบี้ยยังชีพผู้สูงอายุ	เพื่อยกระดับคุณภาพชีวิตของผู้สูงอายุ	- อุดหนุนเบี้ยยังชีพให้ผู้สูงอายุในเขตพื้นที่ ต.จรเข้เผือก	๑๔,๐๐๐,๐๐๐	๑๔,๐๐๐,๐๐๐	๑๔,๐๐๐,๐๐๐	๑๔,๐๐๐,๐๐๐	๑๔,๐๐๐,๐๐๐	ร้อยละของผู้สูงอายุที่ได้รับเบี้ยยังชีพ	ผู้ได้รับเบี้ยยังชีพมีคุณภาพชีวิตที่ดีขึ้น	กองสวัสดิฯ
๒	เบี้ยยังชีพผู้ป่วยเอดส์	เพื่อยกระดับคุณภาพชีวิตของผู้ป่วยโรคเอดส์	- อุดหนุนเบี้ยยังชีพให้ผู้ป่วยโรคเอดส์ในเขตพื้นที่ ต.จรเข้เผือก	๕๐๐,๐๐๐	๕๐๐,๐๐๐	๕๐๐,๐๐๐	๕๐๐,๐๐๐	๕๐๐,๐๐๐	ร้อยละของผู้ป่วยโรคเอดส์ได้รับเบี้ยยังชีพ	ผู้ได้รับเบี้ยยังชีพมีคุณภาพชีวิตที่ดีขึ้น	กองสวัสดิฯ
๓	เบี้ยยังชีพพิการ	เพื่อยกระดับคุณภาพชีวิตของผู้พิการ	- อุดหนุนเบี้ยยังชีพให้ผู้พิการในเขตพื้นที่ ต.จรเข้เผือก	๔,๐๐๐,๐๐๐	๔,๑๐๐,๐๐๐	๔,๒๐๐,๐๐๐	๔,๓๐๐,๐๐๐	๔,๔๐๐,๐๐๐	ร้อยละของผู้พิการได้รับเบี้ยยังชีพ	ผู้ได้รับเบี้ยยังชีพมีคุณภาพชีวิตที่ดีขึ้น	กองสวัสดิฯ
รวม	๓ โครงการ	-	-	๑๘,๕๐๐,๐๐๐	๑๘,๖๐๐,๐๐๐	๑๘,๗๐๐,๐๐๐	๑๘,๘๐๐,๐๐๐	๑๘,๙๐๐,๐๐๐	-	-	-

20,950,000 21,030,000 21,150,000 21,230,000 21,350,000

บัญชีโครงการพัฒนาท้องถิ่น

แบบ ผ.๐๒

แผนพัฒนาท้องถิ่น (พ.ศ. ๒๕๖๖ ถึง ๒๕๗๐)

องค์การบริหารส่วนตำบลจรเข้มเหือก อำเภอตำบมะขามเตี้ย จังหวัดกาญจนบุรี

ก. ยุทธศาสตร์จังหวัดที่ ๑ การพัฒนาคุณภาพชีวิตประชาชนในทุกมิติ

ข. ยุทธศาสตร์การพัฒนาขององค์กรปกครองส่วนท้องถิ่นในเขตจังหวัด ยุทธศาสตร์ที่ ๕ การพัฒนาด้านศาสนา ศิลปะ และวัฒนธรรม

๔. ยุทธศาสตร์ การพัฒนาการศึกษา ศาสนา และวัฒนธรรม

๔.๑ แผนงานบริหารงานทั่วไป (แนวทางการพัฒนา สืบสาน รักษา และปลูกฝังคุณธรรม จริยธรรม วัฒนธรรมประเพณีอันดีงาม)

ที่	โครงการ	วัตถุประสงค์	เป้าหมาย (ผลผลิตของโครงการ)	งบประมาณ					ตัวชี้วัด (KPI)	ผลลัพธ์ที่คาดว่าจะได้รับ	หน่วยงานรับผิดชอบหลัก
				ปี ๒๕๖๖ (บาท)	ปี ๒๕๖๗ (บาท)	ปี ๒๕๖๘ (บาท)	ปี ๒๕๖๙ (บาท)	ปี ๒๕๗๐ (บาท)			
๑	ส่งเสริมและสนับสนุนการจัดกิจกรรมพิธีทางรัฐพิธี	เพื่อส่งเสริมและสนับสนุนให้ประชาชนเข้าร่วมพิธีทางรัฐพิธี	- ดำเนินการส่งเสริมและสนับสนุนการจัดกิจกรรมพิธีทางรัฐพิธี เช่น งานวันแม่ วันพ่อแห่งชาติ เป็นต้น	๗๐,๐๐๐	๗๐,๐๐๐	๗๐,๐๐๐	๗๐,๐๐๐	๗๐,๐๐๐	จำนวนครั้งในการดำเนินกิจกรรม	ประชาชนเข้าร่วมพิธีทางรัฐพิธีมากขึ้น	สำนักปลัด
รวม	๑ โครงการ	-	-	๗๐,๐๐๐	๗๐,๐๐๐	๗๐,๐๐๐	๗๐,๐๐๐	๗๐,๐๐๐	-	-	-

บัญชีโครงการพัฒนาท้องถิ่น
แผนพัฒนาท้องถิ่น (พ.ศ. ๒๕๖๖ ถึง ๒๕๗๐)

แบบ ผ.๐๒

องค์การบริหารส่วนตำบลจรเข้มเหือง อำเภอตำบามะขามเตี้ย จังหวัดกาญจนบุรี

ก. ยุทธศาสตร์จังหวัดที่ ๑ การพัฒนาคุณภาพชีวิตประชาชนในทุกมิติ

ข. ยุทธศาสตร์การพัฒนาขององค์กรปกครองส่วนท้องถิ่นในเขตจังหวัด ยุทธศาสตร์ที่ ๕ การพัฒนาด้านศาสนา ศิลปะ และวัฒนธรรม

๔. ยุทธศาสตร์ การพัฒนาการศึกษา ศาสนา และวัฒนธรรม

๔.๒ แผนงานการศึกษา (แนวทางการพัฒนา สนับสนุนการศึกษาทุกระดับ)

ที่	โครงการ	วัตถุประสงค์	เป้าหมาย (ผลผลิตของโครงการ)	งบประมาณ					ตัวชี้วัด (KPI)	ผลลัพธ์ที่คาดว่าจะได้รับ	หน่วยงานรับผิดชอบหลัก
				ปี ๒๕๖๖ (บาท)	ปี ๒๕๖๗ (บาท)	ปี ๒๕๖๘ (บาท)	ปี ๒๕๖๙ (บาท)	ปี ๒๕๗๐ (บาท)			
๑	จัดหาอาหารเสริม (นม)	เพื่อส่งเสริมให้เด็กได้ดื่มนมเพื่อสุขภาพอนามัย	- จัดหาอาหารเสริม (นม) แก่ ศูนย์พัฒนาเด็กเล็ก และ โรงเรียน ในพื้นที่ตำบลจรเข้มเหือง	๒,๘๐๐,๐๐๐	๒,๘๐๐,๐๐๐	๒,๘๐๐,๐๐๐	๒,๘๐๐,๐๐๐	๒,๘๐๐,๐๐๐	ร้อยละ ๘๐ ของเด็ก ได้ดื่มนมครบตามจำนวน	เด็กมีสุขภาพร่างกายแข็งแรง	สำนักปลัด
๒	อุดหนุนอาหารกลางวันแก่ ศูนย์พัฒนาเด็กเล็ก	เพื่อให้เด็กเล็กในศูนย์พัฒนาเด็กเล็กได้รับอาหารครบ ๕ หมู่	- อุดหนุนอาหารกลางวันแก่ ศูนย์พัฒนาเด็กเล็ก ในตำบลจรเข้มเหือง ๓ ศูนย์	๖๕๐,๐๐๐	๖๕๐,๐๐๐	๖๕๐,๐๐๐	๖๕๐,๐๐๐	๖๕๐,๐๐๐	ร้อยละ ๘๐ ของเด็ก ได้รับอาหารครบ ๕ หมู่	เด็กเล็กมีสุขภาพร่างกายแข็งแรง	สำนักปลัด
๓	อุดหนุนอาหารกลางวันแก่ โรงเรียนภายในตำบลจรเข้มเหือง	เพื่อให้นักเรียนได้รับอาหารครบ ๕ หมู่	- อุดหนุนอาหารกลางวันแก่ โรงเรียนในตำบลจรเข้มเหือง ๑๑ โรงเรียน	๕,๐๕๐,๐๐๐	๕,๐๕๐,๐๐๐	๕,๐๕๐,๐๐๐	๕,๐๕๐,๐๐๐	๕,๐๕๐,๐๐๐	ร้อยละ ๘๐ ของนักเรียน ได้รับอาหารครบ ๕ หมู่	นักเรียนมีสุขภาพร่างกายแข็งแรง	สำนักปลัด
๔	จัดซื้ออุปกรณ์การเรียนการสอนแก่ศูนย์พัฒนาเด็กเล็ก	เพื่อให้เด็กมีอุปกรณ์การเรียนที่เพียงพอ	- จัดซื้ออุปกรณ์การเรียน แก่ ศูนย์พัฒนาเด็กเล็กในตำบลจรเข้มเหือง ๓ ศูนย์	๓๐,๐๐๐	๓๐,๐๐๐	๓๐,๐๐๐	๓๐,๐๐๐	๓๐,๐๐๐	ร้อยละ ๘๐ ของเด็กเล็ก มีอุปกรณ์การเรียน เพียงพอต่อความต้องการ	มีอุปกรณ์การเรียน เพียงพอต่อความต้องการ	สำนักปลัด
๕	จัดหาสื่อการเรียนการสอนแก่ศูนย์พัฒนาเด็กเล็ก	เพื่อให้มีสื่อการเรียนการสอนเพียงพอกับความต้องการของเด็กเล็ก	- จัดหาสื่อการเรียนการสอน แก่ศูนย์พัฒนาเด็กเล็กตำบลจรเข้มเหือง	๑๒๐,๐๐๐	๑๒๐,๐๐๐	๑๒๐,๐๐๐	๑๒๐,๐๐๐	๑๒๐,๐๐๐	ร้อยละ ๘๐ ของเด็กเล็ก มีสื่อการเรียนการสอน เพียงพอ	เด็กเล็กมีทักษะและพัฒนาการด้านต่างๆที่ดีขึ้น	สำนักปลัด
๖	อุดหนุนค่าหนังสือแก่ศูนย์พัฒนาเด็กเล็ก	เพื่อให้เด็กมีหนังสือเรียนที่เพียงพอ	- อุดหนุนค่าหนังสือเรียนแก่ ศูนย์พัฒนาเด็กเล็กตำบลจรเข้มเหือง ๓ ศูนย์	๑๕,๐๐๐	๑๕,๐๐๐	๑๕,๐๐๐	๑๕,๐๐๐	๑๕,๐๐๐	ร้อยละ ๘๐ ของเด็กเล็ก มีสื่อการเรียนการสอน เพียงพอต่อความต้องการ	เด็กเล็กมีหนังสือเรียน เพียงพอต่อความต้องการ	สำนักปลัด
๗	อุดหนุนจัดเครื่องแบบนักเรียนแก่ศูนย์พัฒนาเด็กเล็ก	เพื่อให้เด็กมีเครื่องแบบนักเรียนเพียงพอ	- อุดหนุนค่าเครื่องแบบนักเรียนแก่ศูนย์พัฒนาเด็กเล็ก ตำบลจรเข้มเหือง ๓ ศูนย์	๓๐,๐๐๐	๓๐,๐๐๐	๓๐,๐๐๐	๓๐,๐๐๐	๓๐,๐๐๐	ร้อยละ ๘๐ ของเด็กเล็กมีเครื่องแบบนักเรียน เพียงพอต่อความต้องการ	เด็กเล็กมีเครื่องแบบนักเรียนเพียงพอต่อความต้องการ	สำนักปลัด
รวม	๗ โครงการ	-	-	๘,๖๙๕,๐๐๐	๘,๖๙๕,๐๐๐	๘,๖๙๕,๐๐๐	๘,๖๙๕,๐๐๐	๘,๖๙๕,๐๐๐	-	-	-

บัญชีโครงการพัฒนาท้องถิ่น

แบบ ผ.๐๒

แผนพัฒนาท้องถิ่น (พ.ศ. ๒๕๖๖ ถึง ๒๕๗๐)

องค์การบริหารส่วนตำบลจรเข้มเหือก อำเภอตำบลดอนมะขามเตี้ย จังหวัดกาญจนบุรี

ก. ยุทธศาสตร์จังหวัดที่ ๑ การพัฒนาคุณภาพชีวิตประชาชนในทุกมิติ

ข. ยุทธศาสตร์การพัฒนาขององค์กรปกครองส่วนท้องถิ่นในเขตจังหวัด ยุทธศาสตร์ที่ ๕ การพัฒนาด้านศาสนา ศิลปะ และวัฒนธรรม

๔. ยุทธศาสตร์ การพัฒนาการศึกษา ศาสนา และวัฒนธรรม

๔.๒ แผนงานการศึกษา (แนวทางการพัฒนา สนับสนุนการศึกษาทุกระดับ)

ที่	โครงการ	วัตถุประสงค์	เป้าหมาย (ผลผลิตของโครงการ)	งบประมาณ					ตัวชี้วัด (KPI)	ผลลัพธ์ที่คาดว่าจะได้รับ	หน่วยงานรับผิดชอบหลัก
				ปี ๒๕๖๖ (บาท)	ปี ๒๕๖๗ (บาท)	ปี ๒๕๖๘ (บาท)	ปี ๒๕๖๙ (บาท)	ปี ๒๕๗๐ (บาท)			
๘	อุดหนุนค่ากิจกรรมพัฒนาผู้เรียน	เพื่อส่งเสริมให้การจัดกิจกรรมพัฒนาผู้เรียนมีประสิทธิภาพยิ่งขึ้น	- อุดหนุนค่ากิจกรรมพัฒนาผู้เรียนแก่ศูนย์พัฒนาเด็กเล็กในสังกัด จำนวน ๓ ศูนย์	๖๐,๐๐๐	๖๐,๐๐๐	๖๐,๐๐๐	๖๐,๐๐๐	๖๐,๐๐๐	ร้อยละ ๘๐ ของผู้เรียนมีประสิทธิภาพการเรียนรู้มากขึ้น	ผู้เรียนมีประสิทธิภาพการเรียนรู้มากขึ้น	สำนักปลัด
๙	จัดซื้ออุปกรณ์สนามเด็กเล่นแก่ศูนย์พัฒนาเด็กเล็ก	เพื่อให้เด็กเล็กมีเครื่องเล่นที่เพียงพอ	- จัดซื้ออุปกรณ์สนามเด็กเล่นศูนย์พัฒนาเด็กเล็ก ในตำบลจรเข้มเหือก	๓๔๐,๐๐๐	๓๔๐,๐๐๐	๓๔๐,๐๐๐	๓๔๐,๐๐๐	๓๔๐,๐๐๐	ร้อยละ ๘๐ ของเด็กเล็กมีอุปกรณ์สนามเด็กเล่นเพียงพอ	เด็กเล็กมีอุปกรณ์สนามเด็กเล่นเพียงพอต่อความต้องการ	สำนักปลัด
๑๐	ส่งเสริมกิจกรรมการแข่งขันกีฬาของนักเรียนภายในตำบลจรเข้มเหือก	เพื่อให้นักเรียนสนใจการเล่นกีฬาเพื่อสุขภาพ	- สนับสนุนกีฬาโรงเรียน ๑๑ โรงเรียน ในเขตตำบลจรเข้มเหือก	๑๐๐,๐๐๐	๑๐๐,๐๐๐	๑๐๐,๐๐๐	๑๐๐,๐๐๐	๑๐๐,๐๐๐	ร้อยละ ๘๐ ของนักเรียนมีสุขภาพอนามัยที่สมบูรณ์	นักเรียนเล่นกีฬาเพื่อสุขภาพเพิ่มขึ้น	สำนักปลัด
รวม	๓ โครงการ	-	-	๕๐๐,๐๐๐	๕๐๐,๐๐๐	๕๐๐,๐๐๐	๕๐๐,๐๐๐	๕๐๐,๐๐๐	-	-	-

บัญชีโครงการพัฒนาท้องถิ่น

แบบ ผ.๐๒

แผนพัฒนาท้องถิ่น (พ.ศ. ๒๕๖๖ ถึง ๒๕๗๐)

องค์การบริหารส่วนตำบลจรเข้มะเขือ อำเภอด่านมะขามเตี้ย จังหวัดกาญจนบุรี

ก. ยุทธศาสตร์จังหวัดที่ ๑ การพัฒนาคุณภาพชีวิตประชาชนในทุกมิติ

ข. ยุทธศาสตร์การพัฒนาขององค์กรปกครองส่วนท้องถิ่นในเขตจังหวัด ยุทธศาสตร์ที่ ๓ การพัฒนาด้านล่างคม

๔. ยุทธศาสตร์ การพัฒนาการศึกษา ศาสนา ศิลปวัฒนธรรม

๔.๓ แผนงานการศาสนาวัฒนธรรม และนันทนาการ (แนวทางการพัฒนา สืบสาน รักษา และปลูกฝังคุณธรรม จริยธรรม วัฒนธรรมประเพณีอันดีงาม)

ที่	โครงการ / กิจกรรม	วัตถุประสงค์ของโครงการ	เป้าหมาย (ผลผลิตของโครงการ)	งบประมาณ					ตัวชี้วัด (KPI)	ผลลัพธ์ที่คาดว่าจะได้รับ	หน่วยงานที่รับผิดชอบ
				ปี ๒๕๖๖ (บาท)	ปี ๒๕๖๗ (บาท)	ปี ๒๕๖๘ (บาท)	ปี ๒๕๖๙ (บาท)	ปี ๒๕๗๐ (บาท)			
๑	จัดงานประเพณีท้องถิ่น	เพื่อให้มีการสืบสานและอนุรักษ์วัฒนธรรมประเพณีของท้องถิ่น	- จัดงานประเพณีท้องถิ่น เช่น งานสงกรานต์ งานลอยกระทง งานประเพณีอื่น ๆ ภายในตำบลจรเข้มะเขือ	๑๐๐,๐๐๐	๑๐๐,๐๐๐	๑๐๐,๐๐๐	๑๐๐,๐๐๐	๑๐๐,๐๐๐	จำนวนผู้เข้าร่วมโครงการ	วัฒนธรรมประเพณีมีการสืบสานต่อไป	สำนักปลัด
๒	แข่งขันกีฬาต้านยาเสพติดตำบลจรเข้มะเขือ	เพื่อให้ประชาชนสนใจการเล่นกีฬา และห่างไกลจากยาเสพติด	- ดำเนินโครงการแข่งขันกีฬาต้านยาเสพติดตำบลจรเข้มะเขือ	๑๐๐,๐๐๐	๑๐๐,๐๐๐	๑๐๐,๐๐๐	๑๐๐,๐๐๐	๑๐๐,๐๐๐	จำนวนผู้เข้าร่วมโครงการ	ประชาชนสนใจเล่นกีฬาและห่างไกลจากยาเสพติด	สำนักปลัด
๓	สนับสนุนโครงการแข่งขันกีฬาต่อต้านยาเสพติด	เพื่อให้เยาวชนในพื้นที่ ต.จรเข้มะเขือตระหนักถึงความสำคัญของการออกกำลังกาย โดยใช้กีฬาเป็นสื่อในการพัฒนา	- อุดหนุนโรงเรียนในเครือข่ายพัฒนาคุณภาพการศึกษาจรเข้มะเขือ	๑๐๐,๐๐๐	๑๐๐,๐๐๐	๑๐๐,๐๐๐	๑๐๐,๐๐๐	๑๐๐,๐๐๐	จำนวนผู้เข้าร่วมโครงการ	เยาวชนในตำบลจรเข้มะเขือห่างไกลยาเสพติด	สำนักปลัด
รวม	๓ โครงการ	-	-	๓๐๐,๐๐๐	๓๐๐,๐๐๐	๓๐๐,๐๐๐	๓๐๐,๐๐๐	๓๐๐,๐๐๐	-	-	-

บัญชีโครงการพัฒนาท้องถิ่น

แบบ ผ.๐๒

แผนพัฒนาท้องถิ่น (พ.ศ. ๒๕๖๖ ถึง ๒๕๗๐)

องค์การบริหารส่วนตำบลจรเข้มเหือง อำเภอท่ามะขามเตี้ย จังหวัดกาญจนบุรี

ก. ยุทธศาสตร์จังหวัดที่ ๑ การพัฒนาคุณภาพชีวิตประชาชนในทุกมิติ

ข. ยุทธศาสตร์การพัฒนาขององค์กรปกครองส่วนท้องถิ่นในเขตจังหวัด ยุทธศาสตร์ที่ ๕ การพัฒนาด้านศาสนา ศิลปะ และวัฒนธรรม

๔. ยุทธศาสตร์ การพัฒนาการศึกษา ศาสนา และวัฒนธรรม

๔.๔ แผนงานอุตสาหกรรมและการโยธา (แนวทางการพัฒนา สนับสนุนการศึกษาทุกระดับ)

ที่	โครงการ	วัตถุประสงค์	เป้าหมาย (ผลผลิตของโครงการ)	งบประมาณ					ตัวชี้วัด (KPI)	ผลลัพธ์ที่คาดว่าจะได้รับ	หน่วยงานรับผิดชอบหลัก
				ปี ๒๕๖๖ (บาท)	ปี ๒๕๖๗ (บาท)	ปี ๒๕๖๘ (บาท)	ปี ๒๕๖๙ (บาท)	ปี ๒๕๗๐ (บาท)			
๑	โครงการปรับปรุงห้องน้ำของศูนย์พัฒนาเด็กเล็กขององค์การบริหารส่วนตำบลจรเข้มเหือง	เพื่อให้ครูและเด็กเล็กมีห้องน้ำที่ถูกสุขลักษณะ	- ปรับปรุงห้องน้ำของศูนย์พัฒนาเด็กเล็กขององค์การบริหารส่วนตำบลจรเข้มเหือง จำนวน ๓ ศูนย์	๒๐๐,๐๐๐	๒๐๐,๐๐๐	๒๐๐,๐๐๐	-	-	จำนวนศูนย์ที่ดำเนินการปรับปรุง	ครูและเด็กเล็กมีห้องน้ำที่ถูกสุขลักษณะ	สำนักปลัด
๒	โครงการปรับปรุงอาคารเรียนศูนย์พัฒนาเด็กเล็กขององค์การบริหารส่วนตำบลจรเข้มเหือง	เพื่อให้ครูและเด็กเล็กมีอาคารเรียนเพียงพอต่อการใช้งาน	- ปรับปรุงอาคารเรียนของศูนย์พัฒนาเด็กเล็กขององค์การบริหารส่วนตำบลจรเข้มเหือง จำนวน ๓ แห่ง	๕๐๐,๐๐๐	๕๐๐,๐๐๐	๕๐๐,๐๐๐	-	-	จำนวนแห่งที่ดำเนินการปรับปรุง	ให้ครูและเด็กเล็กมีอาคารเรียนเพียงพอต่อการใช้งาน	
๓	โครงการก่อสร้างหลังคาสนามเด็กเล่นบ้านท่าโป่ง	เพื่อให้เด็กได้เล่นในที่ร่ม	- ก่อสร้างหลังคาสนามเด็กเล่นศูนย์พัฒนาเด็กเล่นบ้านท่าโป่ง	๒๐๐,๐๐๐	-	-	-	-	ร้อยละของหลังคาสนามเด็กเล่นที่ดำเนินการก่อสร้าง	เด็กได้เล่นในที่ร่ม	
๔	โครงการล้อมรั้วอาคารอเนกประสงค์ศูนย์พัฒนาเด็กเล็กบ้านท่าโป่ง	เพื่อให้เด็กเล็กมีความปลอดภัย	- ล้อมรั้วอาคารอเนกประสงค์ศูนย์พัฒนาเด็กเล็กบ้านท่าโป่ง	-	๒๐๐,๐๐๐	-	-	-	ร้อยละของรั้วอาคารที่ดำเนินการก่อสร้าง	เด็กเล็กมีความปลอดภัย	
๕	ติดตั้งกล้องปิด CCTV ภายในศูนย์พัฒนาเด็กเล็กขององค์การบริหารส่วนตำบลจรเข้มเหือง	เพื่อป้องกันและดูแลรักษาความปลอดภัยให้กับสถานที่ราชการ	- ติดตั้งกล้องปิด CCTV ภายในศูนย์พัฒนาเด็กเล็กขององค์การบริหารส่วนตำบลจรเข้มเหือง จำนวน ๓ แห่ง	๓๐๐,๐๐๐	๓๐๐,๐๐๐	๓๐๐,๐๐๐	-	-	จำนวนกล้องปิด CCTV ที่ดำเนินการติดตั้ง	ป้องกันและดูแลรักษาความปลอดภัยให้กับสถานที่ราชการ	
๖	ก่อสร้างพร้อมติดตั้งเครื่องออกกำลังกายในตำบลจรเข้มเหือง	เพื่อให้ประชาชนมีที่ออกกำลังกาย	- ก่อสร้างพร้อมติดตั้งเครื่องออกกำลังกายในพื้นที่หมู่ที่ ๑ - ๑๒	๒๐๐,๐๐๐	๒๐๐,๐๐๐	๒๐๐,๐๐๐	๒๐๐,๐๐๐	๒๐๐,๐๐๐	จำนวนแห่งที่ดำเนินการติดตั้งเครื่องออกกำลังกาย	ประชาชนมีที่ออกกำลังกาย	กองช่าง
รวม	๖ โครงการ	-	-	๑,๔๐๐,๐๐๐	๑,๔๐๐,๐๐๐	๑,๒๐๐,๐๐๐	๒๐๐,๐๐๐	๒๐๐,๐๐๐	-	-	-

9,195,000

9,195,000

9,195,000

9,195,000

9,195,000

บัญชีโครงการพัฒนาท้องถิ่น
แผนพัฒนาท้องถิ่น (พ.ศ. ๒๕๖๖ ถึง ๒๕๗๐)

แบบ ผ.๐๒

องค์การบริหารส่วนตำบลจรเข้มาก อำเภอตาบะขามเตี้ย จังหวัดกาญจนบุรี

- ก. ยุทธศาสตร์จังหวัดที่ ๒ การพัฒนาเมืองให้น่าอยู่ เป็นมิตรต่อสิ่งแวดล้อม
 ข. ยุทธศาสตร์การพัฒนาขององค์กรปกครองส่วนท้องถิ่นในเขตจังหวัด ยุทธศาสตร์ที่ ๔ การพัฒนาด้านทรัพยากรธรรมชาติและสิ่งแวดล้อม
 ๕. ยุทธศาสตร์ การพัฒนาทรัพยากรธรรมชาติและสิ่งแวดล้อม
 ๕.๑ แผนงานรักษาความสงบภายใน (แนวทางการพัฒนา ส่งเสริมประชาชนมีส่วนร่วมในการใช้ทรัพยากรธรรมชาติอย่างคุ้มค่า)

ที่	โครงการ / กิจกรรม	วัตถุประสงค์ของโครงการ	เป้าหมาย (ผลผลิตของโครงการ)	งบประมาณ					ตัวชี้วัด (KPI)	ผลลัพธ์ที่คาดว่าจะได้รับ	หน่วยงานที่รับผิดชอบ
				ปี ๒๕๖๑	ปี ๒๕๖๒	ปี ๒๕๖๓	ปี ๒๕๖๔	ปี ๒๕๖๕			
๑	ป้องกันและแก้ไขปัญหาสถานการณ์ฝุ่นละอองขนาดเล็ก PM๒.๕	เพื่อลดปัญหาฝุ่นละอองขนาดเล็ก PM๒.๕	ดำเนินโครงการป้องกันและแก้ไขปัญหาสถานการณ์ฝุ่นละอองขนาดเล็ก PM๒.๕ ภายในพื้นที่ ต.จรเข้มาก	๑๐,๐๐๐	๑๐,๐๐๐	๑๐,๐๐๐	๑๐,๐๐๐	๑๐,๐๐๐	จำนวนครั้งในการแก้ไขปัญหา	ปัญหาฝุ่นละอองขนาดเล็ก PM๒.๕ ลดลง	สำนักปลัด
๒	ควบคุมและจัดการปัญหาไฟป่า	เพื่อควบคุมและลดปัญหาไฟป่า	- ดำเนินการควบคุมและจัดการปัญหาไฟป่า ภายในพื้นที่ ต. จรเข้มาก	๒๐,๐๐๐	๒๐,๐๐๐	๒๐,๐๐๐	๒๐,๐๐๐	๒๐,๐๐๐	จำนวนครั้งในการดำเนินโครงการ	ปัญหาไฟป่าลดลง	สำนักปลัด
รวม	๒ โครงการ	-	-	๓๐,๐๐๐	๓๐,๐๐๐	๓๐,๐๐๐	๓๐,๐๐๐	๓๐,๐๐๐	-	-	-

บัญชีโครงการพัฒนาท้องถิ่น
แผนพัฒนาท้องถิ่น (พ.ศ. ๒๕๖๖ ถึง ๒๕๗๐)

แบบ ผ.๑๒

องค์การบริหารส่วนตำบลจรเข้มเหอก อำเภอตำบมชะมดเตี้ย จังหวัดกาญจนบุรี

ก. ยุทธศาสตร์จังหวัดที่ ๒ การพัฒนาเมืองให้น่าอยู่ เป็นมิตรต่อสิ่งแวดล้อม

ข. ยุทธศาสตร์การพัฒนาขององค์กรปกครองส่วนท้องถิ่นในเขตจังหวัด ยุทธศาสตร์ที่ ๔ การพัฒนาด้านทรัพยากรธรรมชาติและสิ่งแวดล้อม

๕. ยุทธศาสตร์ การพัฒนาทรัพยากรธรรมชาติและสิ่งแวดล้อม

๕.๒ แผนงานเคหะและชุมชน (แนวทางการพัฒนา ส่งเสริมประชาชนมีส่วนร่วมในการใช้ทรัพยากรธรรมชาติอย่างคุ้มค่า)

ที่	โครงการ / กิจกรรม	วัตถุประสงค์ของโครงการ	เป้าหมาย (ผลผลิตของโครงการ)	งบประมาณ					ตัวชี้วัด (KPI)	ผลลัพธ์ที่คาดว่าจะได้รับ	หน่วยงานที่รับผิดชอบ
				ปี ๒๕๖๑	ปี ๒๕๖๒	ปี ๒๕๖๓	ปี ๒๕๖๔	ปี ๒๕๖๕			
๑	กำจัดขยะมูลฝอย สิ่งปฏิกูล และน้ำเสีย	เพื่อลดปัญหาขยะในตำบล	- ดำเนินโครงการกำจัดขยะมูลฝอย สิ่งปฏิกูลและน้ำเสียในพื้นที่ ต. จรเข้มเหอก	๓๐,๐๐๐	๓๐,๐๐๐	๓๐,๐๐๐	๓๐,๐๐๐	๓๐,๐๐๐	ร้อยละของปริมาณขยะมูลฝอยในครัวเรือน	ปริมาณขยะมูลฝอยในครัวเรือนลดลง	กองสวัสดิการ
๒	รณรงค์และส่งเสริมการลดปริมาณขยะในชุมชน	เพื่อให้ความรู้เกี่ยวกับการจัดการขยะมูลฝอย	- ดำเนินโครงการอบรมให้ความรู้เกี่ยวกับการจัดการขยะมูลฝอยในพื้นที่ ต. จรเข้มเหอก	๑๕,๐๐๐	๑๕,๐๐๐	๑๕,๐๐๐	๑๕,๐๐๐	๑๕,๐๐๐	จำนวนผู้เข้าร่วมโครงการ	ประชาชนมีความรู้เกี่ยวกับการจัดการขยะมูลฝอย	กองสวัสดิการ
๓	ขุดและปรับปรุงบ่อขยะ	เพื่อจัดการขยะให้ถูกสุขลักษณะ	- ดำเนินการขุดและปรับปรุงบ่อขยะ หมู่ที่ ๒ ต.จรเข้มเหอก	๔๐๐,๐๐๐	๔๐๐,๐๐๐	๔๐๐,๐๐๐	๔๐๐,๐๐๐	๔๐๐,๐๐๐	ร้อยละของปริมาณขยะมูลฝอยในบ่อขยะ	มีการจัดการขยะให้ถูกสุขลักษณะ	กองสวัสดิการ
๔	ฝังกลบบ่อขยะ	เพื่อจัดการขยะให้ถูกสุขลักษณะ	- ดำเนินการฝังกลบบ่อขยะ หมู่ที่ ๒ ต.จรเข้มเหอก	๑๐๐,๐๐๐	๑๐๐,๐๐๐	๑๐๐,๐๐๐	๑๐๐,๐๐๐	๑๐๐,๐๐๐	ร้อยละของปริมาณขยะมูลฝอยในบ่อขยะ	มีการจัดการขยะให้ถูกสุขลักษณะ	กองสวัสดิการ
๕	จัดหาลังขยะประจำบ้านและถังขยะรวมของหมู่บ้าน	เพื่อให้ประชาชนมีการจัดการด้านขยะอย่างถูกวิธี	- จัดหาลังขยะประจำบ้าน	๑๐๐,๐๐๐	๑๐๐,๐๐๐	๑๐๐,๐๐๐	๑๐๐,๐๐๐	๑๐๐,๐๐๐	ร้อยละของปริมาณถังขยะในพื้นที่	ประชาชนมีการกำจัดขยะอย่างถูกวิธี	กองสวัสดิการ
รวม	๕ โครงการ	-	-	๖๔๕,๐๐๐	๖๔๕,๐๐๐	๖๔๕,๐๐๐	๖๔๕,๐๐๐	๖๔๕,๐๐๐	-	-	-

บัญชีโครงการพัฒนาท้องถิ่น
แผนพัฒนาท้องถิ่น (พ.ศ. ๒๕๖๖ ถึง ๒๕๗๐)

แบบ ผ.๐๒

องค์การบริหารส่วนตำบลจรเข้มะเือก อำเภอตำบมชะมดเตี้ย จังหวัดกาญจนบุรี

- ก. ยุทธศาสตร์จังหวัดที่ ๒ การพัฒนาเมืองให้น่าอยู่ เป็นมิตรต่อสิ่งแวดล้อม
 ข. ยุทธศาสตร์การพัฒนาขององค์รปกครองส่วนท้องถิ่นในเขตจังหวัด ยุทธศาสตร์ที่ ๔ การพัฒนาด้านทรัพยากรธรรมชาติและสิ่งแวดล้อม
 ๕. ยุทธศาสตร์ การพัฒนาทรัพยากรธรรมชาติและสิ่งแวดล้อม

๕.๓ แผนงานอุตสาหกรรมและการโยธา (แนวทางการพัฒนา ส่งเสริมประชาชนมีส่วนร่วมในการใช้ทรัพยากรธรรมชาติอย่างคุ้มค่า)

ที่	โครงการ	วัตถุประสงค์	เป้าหมาย (ผลผลิตของโครงการ)	งบประมาณ					ตัวชี้วัด (KPI)	ผลลัพธ์ที่คาดว่าจะได้รับ	หน่วยงานรับผิดชอบหลัก
				ปี ๒๕๖๖ (บาท)	ปี ๒๕๖๗ (บาท)	ปี ๒๕๖๘ (บาท)	ปี ๒๕๖๙ (บาท)	ปี ๒๕๗๐ (บาท)			
๑	โครงการติดตั้งไฟฟ้าพลังงานแสงอาทิตย์	เพื่อให้ประชาชนมีพลังงานทดแทนใช้	- ติดตั้งไฟฟ้าพลังงานแสงอาทิตย์ ภายในพื้นที่ หมู่ที่ ๑ - หมู่ที่ ๑๒	-	๑๐๐,๐๐๐	-	๑๐๐,๐๐๐	๑๐๐,๐๐๐	จำนวนแห่งที่ดำเนินการติดตั้งพลังงานแสงอาทิตย์	ประชาชนมีพลังงานทดแทนใช้	กองช่าง
๒	โครงการระบบสูบน้ำพลังงานแสงอาทิตย์ แบบเคลื่อนที่	เพื่อส่งเสริมการใช้พลังงานทดแทนในพื้นที่	- ติดตั้งระบบสูบน้ำพลังงานแสงอาทิตย์ แบบเคลื่อนที่ ภายในพื้นที่ตำบลจรเข้มะเือก	๕๐๐,๐๐๐	-	-	-	-	จำนวนแห่งที่ดำเนินการติดตั้งระบบสูบน้ำพลังงานแสงอาทิตย์ แบบเคลื่อนที่	เพื่อลดภาระค่าใช้จ่ายให้กับประชาชนที่เข้าร่วมโครงการ	กองช่าง
๓	โครงการติดตั้งหลอดไฟ LED	เพื่อส่งเสริมการใช้เทคโนโลยีเพื่อการอนุรักษ์พลังงาน	- ติดตั้งหลอดไฟ LED ภายในพื้นที่ตำบลจรเข้มะเือก	-	-	๑๐๐,๐๐๐	-	-	จำนวนแห่งที่ดำเนินการติดตั้งหลอดไฟ LED	ประชาชนมีการใช้เทคโนโลยีเพื่อการอนุรักษ์พลังงาน	กองช่าง
รวม	๓ โครงการ	-	-	๕๐๐,๐๐๐	๑๐๐,๐๐๐	๑๐๐,๐๐๐	๑๐๐,๐๐๐	๑๐๐,๐๐๐	-	-	-

บัญชีโครงการพัฒนาท้องถิ่น
แผนพัฒนาท้องถิ่น (พ.ศ. ๒๕๖๖ ถึง ๒๕๗๐)

แบบ ผ.๐๒

องค์การบริหารส่วนตำบลจรเข้มะเขือ อำเภอด่านมะขามเตี้ย จังหวัดกาญจนบุรี

ก. ยุทธศาสตร์จังหวัดที่ ๒ การพัฒนาเมืองให้น่าอยู่ เป็นมิตรต่อสิ่งแวดล้อม

ข. ยุทธศาสตร์การพัฒนาขององค์กรปกครองส่วนท้องถิ่นในเขตจังหวัด ยุทธศาสตร์ที่ ๔ การพัฒนาด้านทรัพยากรธรรมชาติและสิ่งแวดล้อม

๕. ยุทธศาสตร์ การพัฒนาทรัพยากรธรรมชาติและสิ่งแวดล้อม

๕.๔ แผนงานการเกษตร (แนวทางการพัฒนา อนุรักษ์ พื้นฟู และพัฒนาทรัพยากรธรรมชาติและสิ่งแวดล้อม)

ที่	โครงการ	วัตถุประสงค์	เป้าหมาย (ผลผลิตของโครงการ)	งบประมาณ					ตัวชี้วัด (KPI)	ผลลัพธ์ที่คาดว่าจะได้รับ	หน่วยงานรับผิดชอบหลัก
				ปี ๒๕๖๖ (บาท)	ปี ๒๕๖๗ (บาท)	ปี ๒๕๖๘ (บาท)	ปี ๒๕๖๙ (บาท)	ปี ๒๕๗๐ (บาท)			
๑	ส่งเสริมอนุรักษ์ ดูแลและรักษาทรัพยากรธรรมชาติ	เพื่ออนุรักษ์ ดูแลและรักษาทรัพยากรธรรมชาติ	- ดำเนินโครงการส่งเสริมอนุรักษ์ ดูแลและรักษาทรัพยากรธรรมชาติ ภายในพื้นที่ ต.จรเข้มะเขือ	๒๐,๐๐๐	๒๐,๐๐๐	๒๐,๐๐๐	๒๐,๐๐๐	๒๐,๐๐๐	จำนวนผู้เข้าร่วมโครงการ	- ประชาชนอนุรักษ์ ดูแลและรักษาทรัพยากรธรรมชาติ	สำนักปลัด
๒	ส่งเสริมสนับสนุนโครงการอนุรักษ์พันธุกรรมพืชอันเนื่องมาจากพระราชดำริ สมเด็จพระกนิษฐาธิราชเจ้า กรมสมเด็จพระเทพรัตนราชสุดาฯ สยามบรมราชกุมารี	เพื่อส่งเสริมให้ผู้เข้าร่วมโครงการดำเนินกิจกรรมตามวัตถุประสงค์ของโครงการ	- ดำเนินโครงการส่งเสริมสนับสนุนโครงการอนุรักษ์พันธุกรรมพืชอันเนื่องมาจากพระราชดำริ สมเด็จพระกนิษฐาธิราชเจ้า กรมสมเด็จพระเทพรัตนราชสุดาฯ สยามบรมราชกุมารี ภายในพื้นที่ ต. จรเข้มะเขือ	๒๐,๐๐๐	๒๐,๐๐๐	๒๐,๐๐๐	๒๐,๐๐๐	๒๐,๐๐๐	จำนวนผู้เข้าร่วมโครงการ	ผู้เข้าร่วมโครงการดำเนินกิจกรรมตามวัตถุประสงค์ของโครงการ	สำนักปลัด
๓	ปลูกป่าเฉลิมพระเกียรติ	เพื่อเพิ่มพื้นที่สีเขียวในตำบลจรเข้มะเขือ	- ดำเนินโครงการปลูกป่าเฉลิมพระเกียรติภายใน ต.จรเข้มะเขือ	๒๐,๐๐๐	๒๐,๐๐๐	๒๐,๐๐๐	๒๐,๐๐๐	๒๐,๐๐๐	จำนวนผู้เข้าร่วมโครงการ	พื้นที่ ต. จรเข้มะเขือ มีพื้นที่สีเขียวเพิ่มขึ้น	สำนักปลัด
๔	อบรมการอนุรักษ์ทรัพยากรธรรมชาติและสิ่งแวดล้อม	เพื่อปลูกจิตสำนึกของเยาวชนในการอนุรักษ์ทรัพยากรธรรมชาติและสิ่งแวดล้อม	- ดำเนินโครงการอบรมการอนุรักษ์ทรัพยากรธรรมชาติและสิ่งแวดล้อม ในพื้นที่ ต. จรเข้มะเขือ	๒๐,๐๐๐	๒๐,๐๐๐	๒๐,๐๐๐	๒๐,๐๐๐	๒๐,๐๐๐	จำนวนผู้เข้าร่วมโครงการ	เยาวชนมีจิตสำนึกในการอนุรักษ์ทรัพยากรธรรมชาติและสิ่งแวดล้อม	สำนักปลัด
๕	คุ้มครอง ดูแล บำรุงรักษาทรัพยากรธรรมชาติและสิ่งแวดล้อม ควบคุมและลดมลพิษ เป็นมิตรกับสิ่งแวดล้อม	เพื่อคุ้มครอง ดูแลบำรุงรักษาทรัพยากรธรรมชาติและสิ่งแวดล้อม	- ดำเนินโครงการคุ้มครอง ดูแล บำรุงรักษาทรัพยากรธรรมชาติและสิ่งแวดล้อม ควบคุมและลดมลพิษ เป็นมิตรกับสิ่งแวดล้อม	๒๐,๐๐๐	๒๐,๐๐๐	๒๐,๐๐๐	๒๐,๐๐๐	๒๐,๐๐๐	จำนวนผู้เข้าร่วมโครงการ	ธรรมชาติและสิ่งแวดล้อมได้รับความคุ้มครอง ดูแลบำรุงรักษา	สำนักปลัด
รวม	๕ โครงการ	-	-	๑๐๐,๐๐๐	๑๐๐,๐๐๐	๑๐๐,๐๐๐	๑๐๐,๐๐๐	๑๐๐,๐๐๐	-	-	-

บัญชีโครงการพัฒนาท้องถิ่น
แผนพัฒนาท้องถิ่น (พ.ศ. ๒๕๖๖ ถึง ๒๕๗๐)

แบบ ผ.๐๒

องค์การบริหารส่วนตำบลจรเข้มะเขือ อำเภอด่านมะขามเตี้ย จังหวัดกาญจนบุรี

- ก. ยุทธศาสตร์จังหวัดที่ ๒ การพัฒนาเมืองให้น่าอยู่ เป็นมิตรต่อสิ่งแวดล้อม
 ข. ยุทธศาสตร์การพัฒนาขององค์กรปกครองส่วนท้องถิ่นในเขตจังหวัด ยุทธศาสตร์ที่ ๔ การพัฒนาด้านทรัพยากรธรรมชาติและสิ่งแวดล้อม
 ๕. ยุทธศาสตร์ การพัฒนาทรัพยากรธรรมชาติและสิ่งแวดล้อม
 ๕.๔ แผนงานการเกษตร (แนวทางการพัฒนา อนุรักษ์ ป่าฟื้นฟู และพัฒนาทรัพยากรธรรมชาติและสิ่งแวดล้อม)

ที่	โครงการ	วัตถุประสงค์	เป้าหมาย (ผลผลิตของโครงการ)	งบประมาณ					ตัวชี้วัด (KPI)	ผลลัพธ์ที่คาดว่าจะได้รับ	หน่วยงานรับผิดชอบหลัก
				ปี ๒๕๖๖ (บาท)	ปี ๒๕๖๗ (บาท)	ปี ๒๕๖๘ (บาท)	ปี ๒๕๖๙ (บาท)	ปี ๒๕๗๐ (บาท)			
๖	ส่งเสริมการปลูกไม้โตเร็วตามหัวไร่ปลายนานา ที่ว่างเปล่าและป่าเสื่อมโทรม	เพื่อเพิ่มพื้นที่สีเขียวในตำบล	- ดำเนินโครงการส่งเสริมการปลูกไม้โตเร็วตามหัวไร่ปลายนานา ที่ว่างเปล่าและป่าเสื่อมโทรม	๒๐,๐๐๐	๒๐,๐๐๐	๒๐,๐๐๐	๒๐,๐๐๐	๒๐,๐๐๐	จำนวนผู้เข้าร่วมโครงการ	พื้นที่ ต. จรเข้มะเขือ มีพื้นที่สีเขียวเพิ่มขึ้น	สำนักปลัด
๗	อนุรักษ์และบริหารจัดการแหล่งน้ำของหมู่บ้าน	เพื่อให้ประชาชนในหมู่บ้านมีส่วนร่วมในการรักษาแหล่งน้ำ	- ดำเนินโครงการอนุรักษ์และบริหารจัดการแหล่งน้ำของหมู่บ้าน	๕๐,๐๐๐	๕๐,๐๐๐	๕๐,๐๐๐	๕๐,๐๐๐	๕๐,๐๐๐	จำนวนแห่งที่ดำเนินการอนุรักษ์และบริหารจัดการแหล่งน้ำ	ประชาชนในหมู่บ้านมีส่วนร่วมในการรักษาแหล่งน้ำ	กองช่าง
รวม	๒ โครงการ	-	-	๗๐,๐๐๐	๗๐,๐๐๐	๗๐,๐๐๐	๗๐,๐๐๐	๗๐,๐๐๐	-	-	-

บัญชีโครงการพัฒนาท้องถิ่น
แผนพัฒนาท้องถิ่น (พ.ศ. ๒๕๖๖ ถึง ๒๕๗๐)

แบบ ผ.๑๒

องค์การบริหารส่วนตำบลจรเข้มะเขือ อำเภอด่านมะขามเตี้ย จังหวัดกาญจนบุรี

ก. ยุทธศาสตร์จังหวัดที่ ๑ การพัฒนาคุณภาพชีวิตประชาชนในทุกมิติ

ข. ยุทธศาสตร์การพัฒนาขององค์กรปกครองส่วนท้องถิ่นในเขตจังหวัด ยุทธศาสตร์ที่ ๖ การพัฒนาด้านการบริหารจัดการ

๖. ยุทธศาสตร์ การพัฒนาการเมือง การปกครองและการบริหารจัดการที่ดี

๖.๑ แผนงานบริหารงานทั่วไป (แนวทางการพัฒนา เพิ่มประสิทธิภาพในการทำงานและให้เกิดประสิทธิผลสูงสุดของบุคลากร)

ที่	โครงการ	วัตถุประสงค์	เป้าหมาย (ผลผลิตของโครงการ)	งบประมาณ					ตัวชี้วัด (KPI)	ผลลัพธ์ที่คาดว่าจะได้รับ	หน่วยงานรับผิดชอบหลัก
				ปี ๒๕๖๖ (บาท)	ปี ๒๕๖๗ (บาท)	ปี ๒๕๖๘ (บาท)	ปี ๒๕๖๙ (บาท)	ปี ๒๕๗๐ (บาท)			
๑	อบรมคุณธรรมจริยธรรม ของผู้บริหาร สมาชิกสภาองค์การบริหารส่วนตำบล พนักงานส่วนตำบล พนักงานจ้าง ขององค์การบริหารส่วนตำบลจรเข้มะเขือ	เพื่อส่งเสริมคุณธรรมจริยธรรมภายในองค์กร	- ดำเนินการอบรมคุณธรรมจริยธรรม ของผู้บริหาร สมาชิกสภาองค์การบริหารส่วนตำบล พนักงานส่วนตำบล พนักงานจ้าง ขององค์การบริหารส่วนตำบลจรเข้มะเขือ ปีละ ๑ ครั้ง	๕,๐๐๐	๕,๐๐๐	๕,๐๐๐	๕,๐๐๐	๕,๐๐๐	ร้อยละของจำนวนผู้เข้าร่วม	พนักงานในองค์กรมีคุณธรรมจริยธรรมในการทำงาน	สำนักปลัด
๒	อบรมคุณธรรมและความโปร่งใสในการดำเนินงานขององค์การบริหารส่วนตำบลจรเข้มะเขือ	เพื่อส่งเสริมคุณธรรมและความโปร่งใสในการดำเนินงานภายในองค์กร	- ดำเนินการอบรมคุณธรรมและความโปร่งใสในการดำเนินงานขององค์การบริหารส่วนตำบลจรเข้มะเขือ ปีละ ๑ ครั้ง	๑๐,๐๐๐	๑๐,๐๐๐	๑๐,๐๐๐	๑๐,๐๐๐	๑๐,๐๐๐	ร้อยละของจำนวนผู้เข้าร่วม	พนักงานในองค์กรมีคุณธรรมและความโปร่งใสในการดำเนินงาน	สำนักปลัด
๓	อบรมหลักสูตรการบริหารงานบุคคลและกฎหมายที่เกี่ยวข้องขององค์การบริหารส่วนตำบลจรเข้มะเขือ	เพื่อให้ความรู้เกี่ยวกับการบริหารงานบุคคลและกฎหมายที่เกี่ยวข้องภายในองค์กร	- ดำเนินการอบรมหลักสูตรการบริหารงานบุคคลและกฎหมายที่เกี่ยวข้องขององค์การบริหารส่วนตำบลจรเข้มะเขือ ปีละ ๑ ครั้ง	๕,๐๐๐	๕,๐๐๐	๕,๐๐๐	๕,๐๐๐	๕,๐๐๐	ร้อยละของจำนวนผู้เข้าร่วม	พนักงานในองค์กรมีความรู้เกี่ยวกับการบริหารงานบุคคลและกฎหมายที่เกี่ยวข้อง	สำนักปลัด
๔	ส่งเสริมประสิทธิภาพการบริหารงานตามหลักธรรมาภิบาล	เพื่อให้บุคลากรปฏิบัติงานอย่างมีประสิทธิภาพตามหลักธรรมาภิบาล	- ส่งเสริมประสิทธิภาพการบริหารงานตามหลักธรรมาภิบาลภายในองค์การบริหารส่วนตำบลจรเข้มะเขือ ปีละ ๑ ครั้ง	๑๐,๐๐๐	๑๐,๐๐๐	๑๐,๐๐๐	๑๐,๐๐๐	๑๐,๐๐๐	ร้อยละของจำนวนผู้เข้าร่วม	พนักงานในองค์กรปฏิบัติงานอย่างมีประสิทธิภาพ ตามหลักธรรมาภิบาล	สำนักปลัด
รวม	๔ โครงการ	-	-	๓๐,๐๐๐	๓๐,๐๐๐	๓๐,๐๐๐	๓๐,๐๐๐	๓๐,๐๐๐	-	-	-

บัญชีโครงการพัฒนาท้องถิ่น
แผนพัฒนาท้องถิ่น (พ.ศ. ๒๕๖๖ ถึง ๒๕๗๐)

แบบ ผ.๑๒

องค์การบริหารส่วนตำบลจรเข้มะเกลือ อำเภอด่านมะขามเตี้ย จังหวัดกาญจนบุรี

ก. ยุทธศาสตร์จังหวัดที่ ๑ การพัฒนาคุณภาพชีวิตประชาชนในทุกมิติ

ข. ยุทธศาสตร์การพัฒนาขององค์กรปกครองส่วนท้องถิ่นในเขตจังหวัด ยุทธศาสตร์ที่ ๖ การพัฒนาด้านการบริหารจัดการ

๖. ยุทธศาสตร์ การพัฒนาการเมือง การปกครองและการบริหารจัดการที่ดี

๖.๒ แผนงานการรักษาความสงบภายใน (แนวทางการพัฒนา เพิ่มประสิทธิภาพการให้บริการประชาชนทั้งด้าน บุคลากร อาคาร สถานที่และสิ่งแวดล้อมภายในองค์กร)

ที่	โครงการ	วัตถุประสงค์	เป้าหมาย (ผลผลิตของโครงการ)	งบประมาณ					ตัวชี้วัด (KPI)	ผลลัพธ์ที่คาดว่าจะได้รับ	หน่วยงานรับผิดชอบหลัก
				ปี ๒๕๖๖ (บาท)	ปี ๒๕๖๗ (บาท)	ปี ๒๕๖๘ (บาท)	ปี ๒๕๖๙ (บาท)	ปี ๒๕๗๐ (บาท)			
๑	ฝึกอบรม/ทบทวนอาสาสมัครป้องกันภัยฝ่ายพลเรือน (อปพร.)	เพื่อให้มีอาสาสมัครป้องกันภัยฝ่ายพลเรือนช่วยดูแลพื้นที่	- ดำเนินโครงการอบรม/ทบทวนอาสาสมัครป้องกันภัยฝ่ายพลเรือน (อปพร.) ปีละ ๑ ครั้ง	๑๕๐,๐๐๐	๑๕๐,๐๐๐	๑๕๐,๐๐๐	๑๕๐,๐๐๐	๑๕๐,๐๐๐	ร้อยละของจำนวนผู้เข้าร่วม	มีอาสาสมัครป้องกันภัยฝ่ายพลเรือนช่วยดูแลพื้นที่	สำนักปลัด
๒	ฝึกอบรมชุดปฏิบัติการจิตอาสาภัยพิบัติประจำองค์กรปกครองส่วนท้องถิ่น	เพื่อให้มีจิตอาสาภัยพิบัติประจำองค์กรปกครองส่วนท้องถิ่นเตรียมพร้อมในการประสบภัย	- ดำเนินโครงการฝึกอบรมชุดปฏิบัติการจิตอาสาภัยพิบัติประจำองค์กรปกครองส่วนท้องถิ่น ปีละ ๑ ครั้ง	๖๐,๐๐๐	๖๐,๐๐๐	๖๐,๐๐๐	๖๐,๐๐๐	๖๐,๐๐๐	ร้อยละของจำนวนผู้เข้าร่วม	มีจิตอาสาภัยพิบัติประจำองค์กรปกครองส่วนท้องถิ่นเตรียมพร้อมในการประสบภัย	สำนักปลัด
๓	จัดตั้งศูนย์ประสานงานอาสาสมัครป้องกันภัยฝ่ายพลเรือน (อปพร.)	- เพื่อให้สามารถประสานงานกับเจ้าหน้าที่ได้ทันทั่วทั้ง	- จัดตั้งศูนย์ประสานงานอาสาสมัครป้องกันภัยฝ่ายพลเรือน (อปพร.) ใน ต. จรเข้มะเกลือ	๕๐๐,๐๐๐	๕๐๐,๐๐๐	๕๐๐,๐๐๐	๕๐๐,๐๐๐	๕๐๐,๐๐๐	ร้อยละของศูนย์ที่ดำเนินการจัดตั้ง	เพื่อประชาชนในพื้นที่สามารถแจ้งเหตุด่วนได้อย่างทันทั่วทั้ง	สำนักปลัด
รวม	๓ โครงการ	-	-	๗๑๐,๐๐๐	๗๑๐,๐๐๐	๗๑๐,๐๐๐	๗๑๐,๐๐๐	๗๑๐,๐๐๐	-	-	-

๑๒

บัญชีโครงการพัฒนาท้องถิ่น
แผนพัฒนาท้องถิ่น (พ.ศ. ๒๕๖๖ ถึง ๒๕๗๐)

แบบ ผ.๐๒

องค์การบริหารส่วนตำบลจรเข้มะเขือ อำเภอด่านมะขามเตี้ย จังหวัดกาญจนบุรี

ก. ยุทธศาสตร์จังหวัดที่ ๑ การพัฒนาคุณภาพชีวิตประชาชนในทุกมิติ

ข. ยุทธศาสตร์การพัฒนาขององค์กรปกครองส่วนท้องถิ่นในเขตจังหวัด ยุทธศาสตร์ที่ ๖ การพัฒนาด้านการบริหารจัดการ

๖. ยุทธศาสตร์ การพัฒนาการเมือง การปกครองและการบริหารจัดการที่ดี

๖.๓ แผนงานเคหะและชุมชน (แนวทางการพัฒนา เพิ่มประสิทธิภาพการให้บริการประชาชนทั้งด้าน บุคลากร อาคาร สถานที่และสิ่งแวดล้อมภายในองค์กร)

ที่	โครงการ	วัตถุประสงค์	เป้าหมาย (ผลผลิตของโครงการ)	งบประมาณ					ตัวชี้วัด (KPI)	ผลลัพธ์ที่คาดว่าจะได้รับ	หน่วยงานรับผิดชอบหลัก
				ปี ๒๕๖๖ (บาท)	ปี ๒๕๖๗ (บาท)	ปี ๒๕๖๘ (บาท)	ปี ๒๕๖๙ (บาท)	ปี ๒๕๗๐ (บาท)			
๑	ปรับปรุงอาคาร สถานที่ สิ่งแวดล้อมของสำนักงานให้บริการตามแนวนโยบายการให้บริการประชาชน	- เพื่อเพิ่มประสิทธิภาพในการให้บริการประชาชน	- ปรับปรุงอาคาร สถานที่ สิ่งแวดล้อมให้บริการตามแนวนโยบายการให้บริการ	-	-	๓๐๐,๐๐๐	๓๐๐,๐๐๐	๓๐๐,๐๐๐	ร้อยละ ๘๐ ของสำนักงานมีสภาพแวดล้อมที่ดี	- ประชาชนมีความพึงพอใจในการบริการมากขึ้น	กองช่าง
๒	ก่อสร้างห้องน้ำบริเวณที่ทำการองค์การบริหารส่วนตำบลจรเข้มะเขือ	เพื่อบริการประชาชนที่มาใช้บริการได้รับความสะดวกมากขึ้น	- ก่อสร้างห้องน้ำบริเวณที่ทำการองค์การบริหารส่วนตำบลจรเข้มะเขือ	-	๕๐๐,๐๐๐	-	๕๐๐,๐๐๐	-	ร้อยละ ๘๐ ของพนักงานและประชาชนมีห้องน้ำที่ถูกสุขลักษณะใช้	พนักงานและประชาชนมีห้องน้ำที่ถูกสุขลักษณะใช้	กองช่าง
๓	ปรับปรุง/ก่อสร้างต่อเติมห้องทำงานบริเวณที่ทำการองค์การบริหารส่วนตำบลจรเข้มะเขือ	เพื่อความสะดวกในการปฏิบัติงานของพนักงานส่วนตำบล	- ปรับปรุง/ก่อสร้างต่อเติมห้องทำงานบริเวณที่ทำการองค์การบริหารส่วนตำบลจรเข้มะเขือ	-	๑,๐๐๐,๐๐๐	-	-	-	ร้อยละ ๘๐ ของพนักงานมีห้องทำงานที่สะดวกต่อการปฏิบัติงาน	พนักงานมีห้องทำงานที่สะดวกต่อการปฏิบัติงาน	กองช่าง
๔	ก่อสร้างที่จอดรถบริเวณที่ทำการองค์การบริหารส่วนตำบลจรเข้มะเขือ	เพื่อรองรับประชาชนผู้มารับบริการหรือติดต่อราชการ	- ก่อสร้างที่จอดรถบริเวณที่ทำการองค์การบริหารส่วนตำบลจรเข้มะเขือ	-	-	๘๐๐,๐๐๐	-	-	ร้อยละ ๘๐ ของพนักงานและประชาชนผู้มารับบริการมีสถานที่จอดรถ	พนักงานและประชาชนผู้มารับบริการหรือติดต่อราชการมีสถานที่จอดรถ	กองช่าง
๕	ปรับปรุงภูมิทัศน์บริเวณที่ทำการองค์การบริหารส่วนตำบลจรเข้มะเขือ	เพื่อให้องค์การบริหารส่วนตำบลจรเข้มะเขือมีสภาพแวดล้อมสวยงาม	- ปรับปรุงภูมิทัศน์บริเวณที่ทำการองค์การบริหารส่วนตำบลจรเข้มะเขือ	๑๐๐,๐๐๐	-	๑๐๐,๐๐๐	-	๑๐๐,๐๐๐	ร้อยละ ๘๐ ขององค์การบริหารส่วนตำบลจรเข้มะเขือมีสภาพแวดล้อมสวยงาม	องค์การบริหารส่วนตำบลจรเข้มะเขือมีสภาพแวดล้อมสวยงาม	กองช่าง
รวม	๕ โครงการ	-	-	๑๐๐,๐๐๐	๑,๕๐๐,๐๐๐	๑,๒๐๐,๐๐๐	๘๐๐,๐๐๐	๔๐๐,๐๐๐	-	-	-

บัญชีโครงการพัฒนาท้องถิ่น
แผนพัฒนาท้องถิ่น (พ.ศ. ๒๕๖๖ ถึง ๒๕๗๐)

แบบ ผ.๑๒

องค์การบริหารส่วนตำบลจรเข้มะเือก อำเภอด่านมะขามเตี้ย จังหวัดกาญจนบุรี

ก. ยุทธศาสตร์จังหวัดที่ ๑ การพัฒนาคุณภาพชีวิตประชาชนในทุกมิติ

ข. ยุทธศาสตร์การพัฒนาขององค์กรปกครองส่วนท้องถิ่นในเขตจังหวัด ยุทธศาสตร์ที่ ๖ การพัฒนาด้านการบริหารจัดการ

๖. ยุทธศาสตร์ การพัฒนาการเมือง การปกครองและการบริหารจัดการที่ดี

๖.๔ แผนงานสร้างความเข้มแข็งของชุมชน (แนวทางการพัฒนา ส่งเสริมให้ใช้ระบอบประชาธิปไตยเป็นหลักในการปกครองคน)

ที่	โครงการ	วัตถุประสงค์	เป้าหมาย (ผลผลิตของโครงการ)	งบประมาณ					ตัวชี้วัด (KPI)	ผลลัพธ์ที่คาดว่าจะได้รับ	หน่วยงานรับผิดชอบหลัก
				ปี ๒๕๖๖ (บาท)	ปี ๒๕๖๗ (บาท)	ปี ๒๕๖๘ (บาท)	ปี ๒๕๖๙ (บาท)	ปี ๒๕๗๐ (บาท)			
๑	ส่งเสริมและสนับสนุนการสร้าง ความปรองดองและสมานฉันท์ ของคนในชาติ	- เพื่อส่งเสริมให้เกิด ความปรองดองและ สมานฉันท์ในเขตพื้นที่ ในชาติ	- ดำเนินโครงการส่งเสริมและ สนับสนุนการสร้าง ความปรองดองและสมานฉันท์ของคน ในชาติ	๑๐,๐๐๐	๑๐,๐๐๐	๑๐,๐๐๐	๑๐,๐๐๐	๑๐,๐๐๐	ร้อยละของจำนวน ผู้เข้าร่วม	เกิดความปรองดอง และสมานฉันท์ของ ประชาชนในเขตพื้นที่	สำนักปลัด
๒	จัดเวทีประชาคม/จัดประชุม ประชาคมหมู่บ้าน/ตำบล/การ ทำประชาพิจารณ์	เพื่อให้ประชาชนมีส่วนร่วม ในการพัฒนาพื้นที่	- จัดเวทีประชาคมของหมู่บ้าน และตำบล	๑๐,๐๐๐	๑๐,๐๐๐	๑๐,๐๐๐	๑๐,๐๐๐	๑๐,๐๐๐	ร้อยละของจำนวน ผู้เข้าร่วม	ประชาชนมีส่วนร่วมใน การพัฒนาพื้นที่	สำนักปลัด
๓	ปกป้องสถาบันของชาติเทิดทูน คุณของแผ่นดิน	เพื่อปลูกฝังให้ประชาชน ปกป้องสถาบันของชาติ	- ดำเนินโครงการเทิดทูน สถาบันของชาติ	๑๐,๐๐๐	๑๐,๐๐๐	๑๐,๐๐๐	๑๐,๐๐๐	๑๐,๐๐๐	ร้อยละของจำนวน ผู้เข้าร่วม	ประชาชนแสดงความ ปกป้องสถาบันของชาติ	สำนักปลัด
รวม	๓ โครงการ	-	-	๓๐,๐๐๐	๓๐,๐๐๐	๓๐,๐๐๐	๓๐,๐๐๐	๓๐,๐๐๐	-	-	-

บัญชีโครงการพัฒนา ที่นำมาจากแผนพัฒนาหมู่บ้านและแผนชุมชน

แบบ ผ.๐๑/๑

องค์การบริหารส่วนตำบลจรเข้มะเือก อำเภอด่านมะขามเตี้ย จังหวัดกาญจนบุรี

โครงการพัฒนาที่นำมาจากแผนพัฒนาหมู่บ้านและแผนชุมชน	ปี ๒๕๖๖		ปี ๒๕๖๗		ปี ๒๕๖๘		ปี ๒๕๖๙		ปี ๒๕๗๐		รวม ๕ ปี	
	จำนวนโครงการ	งบประมาณ (บาท)	จำนวนโครงการ	งบประมาณ (บาท)	จำนวนโครงการ	งบประมาณ (บาท)	จำนวนโครงการ	งบประมาณ (บาท)	จำนวนโครงการ	งบประมาณ (บาท)	จำนวนโครงการ	งบประมาณ (บาท)
๑) ยุทธศาสตร์การพัฒนาโครงสร้างพื้นฐาน	๑๔	๑๗,๐๕๐,๐๐๐	๑๐	๕,๐๕๐,๐๐๐	๑๒	๘,๕๕๐,๐๐๐	๑๐	๕,๐๕๐,๐๐๐	๑๐	๔,๕๕๐,๐๐๐	๕๖	๔๐,๒๕๐,๐๐๐
๒) ยุทธศาสตร์การพัฒนาเศรษฐกิจ	๔	๕๘๐,๐๐๐	๔	๕๘๐,๐๐๐	๔	๕๘๐,๐๐๐	๔	๕๘๐,๐๐๐	๔	๕๘๐,๐๐๐	๒๐	๒,๓๐๐,๐๐๐
๓) ยุทธศาสตร์การพัฒนาสังคม	๕	๑๗๐,๐๐๐	๕	๑๗๐,๐๐๐	๕	๑๗๐,๐๐๐	๕	๑๗๐,๐๐๐	๕	๑๗๐,๐๐๐	๒๕	๘๕๐,๐๐๐
๔) ยุทธศาสตร์พัฒนาทรัพยากรธรรมชาติและสิ่งแวดล้อม	๑	๒๐,๐๐๐	๑	๒๐,๐๐๐	๑	๒๐,๐๐๐	๑	๒๐,๐๐๐	๑	๒๐,๐๐๐	๕	๑๐๐,๐๐๐
รวมทั้งสิ้น	๒๘	๑๗,๘๒๐,๐๐๐	๒๐	๕,๘๒๐,๐๐๐	๒๒	๙,๓๒๐,๐๐๐	๒๐	๕,๘๒๐,๐๐๐	๒๐	๕,๓๒๐,๐๐๐	๑๐๖	๔๔,๑๐๐,๐๐๐

รายละเอียดโครงการพัฒนา

แบบ ผ.๐๒/๑

ที่นำมาจากแผนพัฒนาหมู่บ้านและแผนพัฒนาชุมชน (พ.ศ. ๒๕๖๖ ถึง ๒๕๗๐)
องค์การบริหารส่วนตำบลจรเข้มะเขือ อำเภอด่านมะขามเตี้ย จังหวัดกาญจนบุรี

ก. ยุทธศาสตร์จังหวัดที่ ๕ การพัฒนาการค้า การลงทุน อุตสาหกรรม และเขตเศรษฐกิจพิเศษ

ข. ยุทธศาสตร์การพัฒนาขององค์กรปกครองส่วนท้องถิ่นในเขตจังหวัด ยุทธศาสตร์ที่ ๒ การพัฒนาด้านโครงสร้างพื้นฐาน

๑. ยุทธศาสตร์ การพัฒนาโครงสร้างพื้นฐาน

ที่	โครงการ	วัตถุประสงค์	เป้าหมาย (ผลผลิตของโครงการ)	งบประมาณ					ตัวชี้วัด (KPI)	ผลลัพธ์ที่คาดว่าจะได้รับ	หน่วยงาน รับผิดชอบหลัก
				ปี ๒๕๖๖ (บาท)	ปี ๒๕๖๗ (บาท)	ปี ๒๕๖๘ (บาท)	ปี ๒๕๖๙ (บาท)	ปี ๒๕๗๐ (บาท)			
๑	ก่อสร้างถนน คสล. หมู่ที่ ๑ สายนิคมเศรษฐกิจพอเพียง	เพื่อให้ประชาชนได้ รับความสะดวกรวดเร็วในการคมนาคม	- ถนน คสล. กว้าง ๖ ม. ยาว ๒,๓๑๐ ม. หน้า ๐.๑๕ ม. พร้อมไหล่ทางข้างละ ๐.๕๐ ม.	๕,๐๐๐,๐๐๐	-	-	-	-	จำนวนระยะทางที่ ดำเนินการก่อสร้าง	ประชาชนได้รับความ สะดวกรวดเร็วในการ คมนาคม	กองช่าง
๒	ก่อสร้างถนน คสล. หมู่ที่ ๖ สายหน้าโรงเรียนบ้านหนองโสน - ทางหลวงชนบทที่ ๔๐๑๐	เพื่อให้ประชาชนได้ รับความสะดวกรวดเร็วในการคมนาคม	- ถนน คสล. กว้าง ๖ ม. ยาว ๒,๐๐๐ ม. พร้อมไหล่ทาง	๕,๐๐๐,๐๐๐	-	-	-	-	จำนวนระยะทางที่ ดำเนินการก่อสร้าง	ประชาชนได้รับความ สะดวกรวดเร็วในการ คมนาคม	กองช่าง
๓	ก่อสร้างถนน คสล. หมู่ที่ ๗ สายวัดหนองมะค่า - บ้านนายพร สมคิด	เพื่อให้ประชาชนได้ รับความสะดวกรวดเร็วในการคมนาคม	- ถนน คสล. กว้าง ๖ ม. ยาว ๑,๑๓๖ ม. พร้อมไหล่ทาง	๑,๕๐๐,๐๐๐	-	-	-	-	จำนวนระยะทางที่ ดำเนินการก่อสร้าง	ประชาชนได้รับความ สะดวกรวดเร็วในการ คมนาคม	กองช่าง
๔	ขยายเขตคลองส่งน้ำด้วยพลังงานไฟฟ้า หมู่ที่ ๑	เพื่อให้ประชาชนมีน้ำ ใช้อย่างทั่วถึง	- ขยายเขตคลองส่งน้ำด้วย พลังงานไฟฟ้า หมู่ที่ ๑ จำนวน ๓ สาย ระยะทาง ๓ กม.	๑,๐๐๐,๐๐๐	-	-	-	-	จำนวนระยะทางที่ ดำเนินการขยายเขต	ประชาชนมีน้ำใช้อย่าง ทั่วถึง	กองช่าง
๕	ขุดลอกและซ่อมแซมคลองส่งน้ำ หมู่ที่ ๑ บ้านท่าเสด็จ	เพื่อให้ประชาชนมีน้ำ ใช้อย่างทั่วถึง	- ขุดลอกและซ่อมแซมคลอง ส่งน้ำ หมู่ที่ ๑ จำนวน ๒ สาย ระยะทาง ๒ กม.	๕๐๐,๐๐๐	-	๕๐๐,๐๐๐	-	๕๐๐,๐๐๐	จำนวนระยะทางที่ ดำเนินการขุดลอกและ ซ่อมแซม	ประชาชนมีน้ำใช้อย่าง ทั่วถึง	กองช่าง
๖	ก่อสร้างฝายเก็บน้ำภายในตำบลจรเข้มะเขือ	เพื่อกักเก็บน้ำไว้ใช้ใน ฤดูแล้ง	- ก่อสร้างฝายเก็บน้ำภายใน พื้นที่หมู่ที่ ๑ - ๑๒ จำนวน ๑ แห่งต่อปี	๑,๐๐๐,๐๐๐	๑,๐๐๐,๐๐๐	๑,๐๐๐,๐๐๐	๑,๐๐๐,๐๐๐	๑,๐๐๐,๐๐๐	จำนวนแห่งที่ดำเนิน การก่อสร้าง	มีแหล่งกักเก็บน้ำไว้ใช้ ในฤดูแล้ง	กองช่าง
๗	ขุดลอกฝายพร้อมเสริมสันฝายในพื้นที่ หมู่ที่ ๑ บ้านท่าเสด็จ	เพื่อให้ประชาชนมีน้ำ ใช้อย่างทั่วถึง	- ขุดลอกฝายพร้อมเสริมสันฝาย หมู่ที่ ๑ บ้านท่าเสด็จจำนวน ๑ แห่ง	-	-	๒,๐๐๐,๐๐๐	-	-	จำนวนแห่งที่ดำเนิน การก่อสร้าง	ประชาชนมีน้ำใช้อย่าง ทั่วถึง	กองช่าง
๘	ปรับปรุงถนน คสล. ภายในตำบลจรเข้มะเขือ	เพื่อให้ประชาชนได้ รับความสะดวกรวดเร็วในการคมนาคม	- ปรับปรุงถนน คสล. ภายใน ตำบลจรเข้มะเขือ	๕๐๐,๐๐๐	๕๐๐,๐๐๐	๕๐๐,๐๐๐	๕๐๐,๐๐๐	๕๐๐,๐๐๐	จำนวนระยะทางที่ ดำเนินการปรับปรุง	ประชาชนได้รับความ สะดวกรวดเร็วในการ คมนาคม	กองช่าง
๙	เพิ่มขนาดท่อประปาภายในตำบลจรเข้มะเขือ	เพื่อให้ประชาชนมีน้ำ ใช้อย่างทั่วถึง	- เพิ่มขนาดท่อประปาภายใน ตำบลจรเข้มะเขือ ปีละ ๒ จุด	๑๕๐,๐๐๐	๑๕๐,๐๐๐	๑๕๐,๐๐๐	๑๕๐,๐๐๐	๑๕๐,๐๐๐	จำนวนจุดที่ดำเนิน การเพิ่มขนาด	ประชาชนมีน้ำใช้อย่าง ทั่วถึง	กองช่าง
รวม	๙ โครงการ	-	-	๑๔,๖๕๐,๐๐๐	๑,๖๕๐,๐๐๐	๔,๑๕๐,๐๐๐	๑,๖๕๐,๐๐๐	๒,๑๕๐,๐๐๐	-	-	-

รายละเอียดโครงการพัฒนา

แบบ ผ.๐๒/๑

ที่นำมาจากแผนพัฒนาหมู่บ้านและแผนพัฒนาชุมชน (พ.ศ. ๒๕๖๖ ถึง ๒๕๗๐)
องค์การบริหารส่วนตำบลจรเข้มะเขือ อำเภอตำบมมะขามเตี้ย จังหวัดกาญจนบุรี

ก. ยุทธศาสตร์จังหวัดที่ ๕ การพัฒนาการค้า การลงทุน อุตสาหกรรม และเขตเศรษฐกิจพิเศษ

ข. ยุทธศาสตร์การพัฒนาขององค์กรปกครองส่วนท้องถิ่นในเขตจังหวัด ยุทธศาสตร์ที่ ๒ การพัฒนาด้านโครงสร้างพื้นฐาน

๑. ยุทธศาสตร์ การพัฒนาโครงสร้างพื้นฐาน

ที่	โครงการ	วัตถุประสงค์	เป้าหมาย (ผลผลิตของโครงการ)	งบประมาณ					ตัวชี้วัด (KPI)	ผลลัพธ์ที่คาดว่าจะได้รับ	หน่วยงาน รับผิดชอบหลัก
				ปี ๒๕๖๖ (บาท)	ปี ๒๕๖๗ (บาท)	ปี ๒๕๖๘ (บาท)	ปี ๒๕๖๙ (บาท)	ปี ๒๕๗๐ (บาท)			
๑๐	ก่อสร้างระบบกรองน้ำประปา ภายในตำบลจรเข้มะเขือ	เพื่อให้ประชาชนมีน้ำ สะอาดใช้	- ก่อสร้างระบบกรองน้ำ ประปาภายในตำบลจรเข้มะเขือ ปีละ ๑ แห่ง	-	๑,๐๐๐,๐๐๐	-	๑,๐๐๐,๐๐๐	-	จำนวนแห่งที่ดำเนินการ การก่อสร้าง	ประชาชนมีน้ำใช้อย่าง ทั่วถึง	กองช่าง
๑๑	ติดตั้งไฟฟ้าสาธารณะภายใน ตำบลจรเข้มะเขือ	เพื่อลดอุบัติเหตุบน ท้องถนน	- ติดตั้งไฟฟ้าสาธารณะภายใน ตำบลจรเข้มะเขือ ปีละ ๕ จุด	๑๐๐,๐๐๐	๑๐๐,๐๐๐	๑๐๐,๐๐๐	๑๐๐,๐๐๐	๑๐๐,๐๐๐	จำนวนจุดที่ดำเนินการ ติดตั้ง	อุบัติเหตุบนท้องถนน ลดลง	กองช่าง
๑๒	ก่อสร้างสะพานข้ามห้วยลำเภา หมู่ที่ ๗ บ้านหนองมะค่า - ถ้ำ อ่างหิน	เพื่อให้ประชาชนได้ รับความสะดวกรวดเร็วในการคมนาคม	- ก่อสร้างสะพานข้ามห้วยลำ เภา หมู่ที่ ๗ บ้านหนองมะค่า - ถ้ำอ่างหิน	-	-	๒,๐๐๐,๐๐๐	-	-	การดำเนินการก่อสร้าง ตามรูปแบบ	ประชาชนได้รับความ สะดวกรวดเร็วในการ คมนาคม	กองช่าง
๑๓	ปรับปรุงศาลาเอนกประสงค์ ภายในตำบลจรเข้มะเขือ	เพื่อปรับปรุงศาลา เอนกประสงค์ให้ดีขึ้น	- ปรับปรุงศาลาเอนกประสงค์ ภายในตำบลจรเข้มะเขือ ปีละ ๑ แห่ง	๕๐๐,๐๐๐	๕๐๐,๐๐๐	๕๐๐,๐๐๐	๕๐๐,๐๐๐	๕๐๐,๐๐๐	จำนวนแห่งที่ดำเนินการ การก่อสร้าง	ประชาชนมีสถานที่ ประชุมประชาคมและ ทำกิจกรรม	กองช่าง
๑๔	ติดตั้งพลังงานไฟฟ้าแสง อาทิตย์ ภายในตำบลจรเข้มะเขือ	เพื่อให้ประชาชนมี พลังงานไฟฟ้าใช้เอง	- ติดตั้งพลังงานไฟฟ้าแสง อาทิตย์ภายในตำบลจรเข้มะเขือ ปีละ ๑ แห่ง	๒๐๐,๐๐๐	๒๐๐,๐๐๐	๒๐๐,๐๐๐	๒๐๐,๐๐๐	๒๐๐,๐๐๐	จำนวนแห่งที่ดำเนินการ การติดตั้ง	ประชาชนมีพลังงาน ไฟฟ้าใช้เอง	กองช่าง
๑๕	แก้ไขปัญหาไฟฟ้าตกภายใน ตำบลจรเข้มะเขือ	เพื่อให้ประชาชนมี ไฟฟ้าใช้อย่างเพียงพอ	- ดำเนินการแก้ไขปัญหาไฟฟ้า ตก ปีละ ๑ แห่ง	๕๐๐,๐๐๐	๕๐๐,๐๐๐	๕๐๐,๐๐๐	๕๐๐,๐๐๐	๕๐๐,๐๐๐	จำนวนแห่งที่การแก้ไข ปัญหาไฟฟ้าตก	ประชาชนมีไฟฟ้าใช้ อย่างเพียงพอ	กองช่าง
๑๖	จัดหาถังเก็บน้ำฝนพร้อมติดตั้ง ภายในตำบลจรเข้มะเขือ	เพื่อให้ประชาชนมีน้ำ ใช้อย่างเพียงพอ	- จัดหาถังเก็บน้ำฝนพร้อม ติดตั้งภายในตำบลจรเข้มะเขือปี ละ ๒ จุด	๑๐๐,๐๐๐	๑๐๐,๐๐๐	๑๐๐,๐๐๐	๑๐๐,๐๐๐	๑๐๐,๐๐๐	จำนวนจุดที่ดำเนินการ การติดตั้ง	ประชาชนมีน้ำใช้อย่าง เพียงพอ	กองช่าง
๑๗	ติดตั้งแท็งก์น้ำพร้อมระบบสูบน้ำ น้ำพลังงานแสงอาทิตย์	เพื่อให้ประชาชนมีน้ำ ใช้อย่างเพียงพอ	- ติดตั้งแท็งก์น้ำพร้อมระบบสูบน้ำ น้ำพลังงานแสงอาทิตย์ ปี ละ ๑ แห่ง	๑,๐๐๐,๐๐๐	๑,๐๐๐,๐๐๐	๑,๐๐๐,๐๐๐	๑,๐๐๐,๐๐๐	๑,๐๐๐,๐๐๐	จำนวนแห่งที่ดำเนินการ การติดตั้ง	ประชาชนมีน้ำใช้อย่าง เพียงพอ	กองช่าง
รวม	๘ โครงการ	-	-	๒,๔๐๐,๐๐๐	๓,๔๐๐,๐๐๐	๔,๔๐๐,๐๐๐	๓,๔๐๐,๐๐๐	๒,๔๐๐,๐๐๐	-	-	-

บัญชีโครงการพัฒนาท้องถิ่น

แบบ ผ.๐๒/๑

แผนพัฒนาท้องถิ่น (พ.ศ. ๒๕๖๖ ถึง ๒๕๗๐)

องค์การบริหารส่วนตำบลจรเข้มเหือง อำเภอท่ามะขามเตี้ย จังหวัดกาญจนบุรี

ก. ยุทธศาสตร์จังหวัดที่ ๕ การพัฒนาการค้า การลงทุน อุตสาหกรรม และเขตเศรษฐกิจพิเศษ

ข. ยุทธศาสตร์การพัฒนาขององค์กรปกครองส่วนท้องถิ่นในเขตจังหวัด ยุทธศาสตร์ที่ ๑ การพัฒนาด้านเศรษฐกิจ

๒. ยุทธศาสตร์การพัฒนาเศรษฐกิจ

ที่	โครงการ	วัตถุประสงค์	เป้าหมาย (ผลผลิตของโครงการ)	งบประมาณ					ตัวชี้วัด (KPI)	ผลลัพธ์ที่คาดว่าจะได้รับ	หน่วยงานรับผิดชอบหลัก
				ปี ๒๕๖๖ (บาท)	ปี ๒๕๖๗ (บาท)	ปี ๒๕๖๘ (บาท)	ปี ๒๕๖๙ (บาท)	ปี ๒๕๗๐ (บาท)			
๑	สร้างศูนย์เรียนรู้ชุมชนภายในตำบลจรเข้มเหือง	เพื่อให้ประชาชนได้มีแหล่งเรียนรู้เพิ่มมากขึ้น	- สร้างศูนย์เรียนรู้ชุมชนภายในตำบลจรเข้มเหือง	๒๐,๐๐๐	๒๐,๐๐๐	๒๐,๐๐๐	๒๐,๐๐๐	๒๐,๐๐๐	ร้อยละของจำนวนศูนย์เรียนรู้ที่จัดตั้ง	เพื่อให้ประชาชนได้มีแหล่งเรียนรู้เพิ่มมากขึ้น	กองสวัสดิการ
๒	อบรมให้ความรู้เรื่องปรัชญาเศรษฐกิจพอเพียงภายในตำบลจรเข้มเหือง	เพื่อให้ประชาชนได้มีความรู้เรื่องปรัชญาเศรษฐกิจพอเพียง	- อบรมให้ความรู้เรื่องปรัชญาเศรษฐกิจพอเพียงภายในตำบลจรเข้มเหือง	๓๐,๐๐๐	๓๐,๐๐๐	๓๐,๐๐๐	๓๐,๐๐๐	๓๐,๐๐๐	ร้อยละของจำนวนผู้เข้าร่วมอบรม	เพื่อให้ประชาชนได้มีความรู้เรื่องปรัชญาเศรษฐกิจพอเพียง	กองสวัสดิการ
๓	ฝึกอบรมและส่งเสริมอาชีพให้แก่ประชาชน	เพื่อให้ประชาชนมีอาชีพและรายได้เพิ่มมากขึ้น	- ฝึกอบรมและส่งเสริมอาชีพให้แก่ประชาชนภายในตำบลจรเข้มเหือง	๓๐,๐๐๐	๓๐,๐๐๐	๓๐,๐๐๐	๓๐,๐๐๐	๓๐,๐๐๐	ร้อยละของจำนวนผู้เข้าร่วมอบรม	เพื่อให้ประชาชนมีอาชีพและรายได้เพิ่มมากขึ้น	กองสวัสดิการ
๔	พัฒนาแหล่งท่องเที่ยว	เพื่อให้แหล่งท่องเที่ยวได้รับการพัฒนาให้มีสภาพที่ดี	- พัฒนาแหล่งท่องเที่ยวภายใน ต.จรเข้มเหือง	๕๐๐,๐๐๐	๕๐๐,๐๐๐	๕๐๐,๐๐๐	๕๐๐,๐๐๐	๕๐๐,๐๐๐	ร้อยละของแหล่งท่องเที่ยวที่ได้รับการพัฒนา	แหล่งท่องเที่ยวได้รับการพัฒนาให้มีสภาพที่ดี	กองช่าง
รวม	๔ โครงการ	-	-	๕๘๐,๐๐๐	๕๘๐,๐๐๐	๕๘๐,๐๐๐	๕๘๐,๐๐๐	๕๘๐,๐๐๐	-	-	-

บัญชีโครงการพัฒนาท้องถิ่น

แบบ ผ.๐๒/๑

แผนพัฒนาท้องถิ่น (พ.ศ. ๒๕๖๖ ถึง ๒๕๗๐)

องค์การบริหารส่วนตำบลจรเข้มเหือง อำเภอท่ามะขามเตี้ย จังหวัดกาญจนบุรี

ก. ยุทธศาสตร์จังหวัดที่ ๑ การพัฒนาคุณภาพชีวิตประชาชนในทุกมิติ

ข. ยุทธศาสตร์การพัฒนาขององค์กรปกครองส่วนท้องถิ่นในเขตจังหวัด ยุทธศาสตร์ที่ ๓ การพัฒนาด้านสังคม

๓. ยุทธศาสตร์การพัฒนาสังคม

ที่	โครงการ	วัตถุประสงค์	เป้าหมาย (ผลผลิตของโครงการ)	งบประมาณ					ตัวชี้วัด (KPI)	ผลลัพธ์ที่คาดว่าจะได้รับ	หน่วยงานรับผิดชอบหลัก
				ปี ๒๕๖๖ (บาท)	ปี ๒๕๖๗ (บาท)	ปี ๒๕๖๘ (บาท)	ปี ๒๕๖๙ (บาท)	ปี ๒๕๗๐ (บาท)			
๑	ส่งเสริมช่วยเหลือดูแลผู้สูงอายุ	เพื่อให้ผู้สูงอายุได้รับการดูแลอย่างทั่วถึง	- ส่งเสริมช่วยเหลือดูแลผู้สูงอายุในตำบลจรเข้มเหือง	๓๐,๐๐๐	๓๐,๐๐๐	๓๐,๐๐๐	๓๐,๐๐๐	๓๐,๐๐๐	ร้อยละของจำนวนผู้สูงอายุที่ได้รับการดูแล	ผู้สูงอายุได้รับการดูแลอย่างทั่วถึง	กองสวัสดิการ
๒	ส่งเสริมอาชีพให้แก่ผู้ด้อยโอกาส	เพื่อให้ผู้ด้อยโอกาสมีอาชีพในการเลี้ยงชีพ	- ส่งเสริมอาชีพให้แก่ผู้ด้อยโอกาส	๓๐,๐๐๐	๓๐,๐๐๐	๓๐,๐๐๐	๓๐,๐๐๐	๓๐,๐๐๐	ร้อยละของจำนวนผู้ด้อยโอกาสที่ได้รับการส่งเสริมอาชีพ	ผู้ด้อยโอกาสมีอาชีพในการเลี้ยงชีพ	กองสวัสดิการ
๓	จัดหาที่พักอาศัยแก่ผู้ยากไร้	เพื่อให้ผู้ยากไร้ในพื้นที่มีที่พักอาศัย	- จัดหาที่พักอาศัยแก่ผู้ยากไร้ในพื้นที่ตำบลจรเข้มเหือง ปีละ ๑ ราย	๕๐,๐๐๐	๕๐,๐๐๐	๕๐,๐๐๐	๕๐,๐๐๐	๕๐,๐๐๐	ร้อยละของจำนวนผู้ยากไร้ที่ได้รับการช่วยเหลือ	ผู้ยากไร้ในพื้นที่มีที่พักอาศัย	กองสวัสดิการ
๔	จัดหาเครื่องกันหนาวให้กับผู้สูงอายุ ผู้พิการ และผู้ด้อยโอกาส	เพื่อให้ผู้สูงอายุ ผู้พิการ และผู้ด้อยโอกาส มีเครื่องกันหนาวใช้ในฤดูหนาว	- จัดหาเครื่องกันหนาวให้กับผู้สูงอายุ ผู้พิการ และผู้ด้อยโอกาส ในพื้นที่ตำบลจรเข้มเหือง ปีละ ๑ ครั้ง	๓๐,๐๐๐	๓๐,๐๐๐	๓๐,๐๐๐	๓๐,๐๐๐	๓๐,๐๐๐	ร้อยละของจำนวนผู้ได้รับการช่วยเหลือ	ผู้สูงอายุ ผู้พิการ และผู้ด้อยโอกาส มีเครื่องกันหนาวใช้ในฤดูหนาว	กองสวัสดิการ
๕	ช่วยเหลือผู้ประสบภัยธรรมชาติ	เพื่อช่วยเหลือผู้ประสบภัยธรรมชาติ	- ช่วยเหลือผู้ประสบภัยธรรมชาติ ภายในในพื้นที่ตำบลจรเข้มเหือง	๓๐,๐๐๐	๓๐,๐๐๐	๓๐,๐๐๐	๓๐,๐๐๐	๓๐,๐๐๐	ร้อยละของจำนวนผู้ได้รับการช่วยเหลือ	ผู้ประสบภัยธรรมชาติได้รับการช่วยเหลือ	กองสวัสดิการ
รวม	๕ โครงการ	-	-	๑๗๐,๐๐๐	๑๗๐,๐๐๐	๑๗๐,๐๐๐	๑๗๐,๐๐๐	๑๗๐,๐๐๐	-	-	-

บัญชีโครงการพัฒนาท้องถิ่น
แผนพัฒนาท้องถิ่น (พ.ศ. ๒๕๖๖ ถึง ๒๕๗๐)

แบบ ผ.๐๒/๑

องค์การบริหารส่วนตำบลจรเข้มาก อำเภอด่านมะขามเตี้ย จังหวัดกาญจนบุรี

ก. ยุทธศาสตร์จังหวัดที่ ๒ การพัฒนาเมืองให้น่าอยู่ เป็นมิตรต่อสิ่งแวดล้อม

ข. ยุทธศาสตร์การพัฒนาขององค์กรปกครองส่วนท้องถิ่นในเขตจังหวัด ยุทธศาสตร์ที่ ๔ การพัฒนาด้านทรัพยากรธรรมชาติและสิ่งแวดล้อม

๔. ยุทธศาสตร์ การพัฒนาทรัพยากรธรรมชาติและสิ่งแวดล้อม

ที่	โครงการ	วัตถุประสงค์	เป้าหมาย (ผลผลิตของโครงการ)	งบประมาณ					ตัวชี้วัด (KPI)	ผลลัพธ์ที่คาดว่าจะได้รับ	หน่วยงานรับผิดชอบหลัก
				ปี ๒๕๖๖ (บาท)	ปี ๒๕๖๗ (บาท)	ปี ๒๕๖๘ (บาท)	ปี ๒๕๖๙ (บาท)	ปี ๒๕๗๐ (บาท)			
๑	ปลูกป่าในชุมชน	เพื่อเพิ่มพื้นที่ทรัพยากรธรรมชาติให้มากขึ้น	- ดำเนินการปลูกป่าในชุมชนภายในตำบลจรเข้มาก	๒๐,๐๐๐	๒๐,๐๐๐	๒๐,๐๐๐	๒๐,๐๐๐	๒๐,๐๐๐	ร้อยละของพื้นที่ปลูกป่า	พื้นที่ทรัพยากรธรรมชาติมีมากขึ้น	กองสวัสดิฯ
รวม	๑ โครงการ	-	-	๒๐,๐๐๐	๒๐,๐๐๐	๒๐,๐๐๐	๒๐,๐๐๐	๒๐,๐๐๐	-	-	-

บัญชีโครงการพัฒนา สำหรับโครงการที่เกินศักยภาพขององค์กรปกครองส่วนท้องถิ่นที่ใช้สำหรับประสานแผนพัฒนาท้องถิ่น

แบบ ผ.๐๑/๒

องค์การบริหารส่วนตำบลจรเข้มเหือก อำเภอด่านมะขามเตี้ย จังหวัดกาญจนบุรี

โครงการพัฒนาที่เกินศักยภาพขององค์กรปกครองส่วนท้องถิ่นที่ใช้สำหรับประสานแผนพัฒนาท้องถิ่น	ปี ๒๕๖๖		ปี ๒๕๖๗		ปี ๒๕๖๘		ปี ๒๕๖๙		ปี ๒๕๗๐		รวม ๕ ปี	
	จำนวนโครงการ	งบประมาณ (บาท)	จำนวนโครงการ	งบประมาณ (บาท)	จำนวนโครงการ	งบประมาณ (บาท)	จำนวนโครงการ	งบประมาณ (บาท)	จำนวนโครงการ	งบประมาณ (บาท)	จำนวนโครงการ	งบประมาณ (บาท)
๑) ยุทธศาสตร์การพัฒนาโครงสร้างพื้นฐาน	๒๓	๒๕๑,๑๗๓,๙๐๐	๑๗	๑๐๑,๑๗๙,๐๐๐	๑๘	๘๕,๒๓๖,๕๐๐	๑๖	๘๓,๔๕๓,๑๐๐	๑๖	๘๙,๑๔๐,๗๐๐	๙๗	๖๑๐,๑๘๓,๒๐๐
รวมทั้งสิ้น	๒๓	๒๕๑,๑๗๓,๙๐๐	๑๗	๑๐๑,๑๗๙,๐๐๐	๑๘	๘๕,๒๓๖,๕๐๐	๑๖	๘๓,๔๕๓,๑๐๐	๑๖	๘๙,๑๔๐,๗๐๐	๙๗	๖๑๐,๑๘๓,๒๐๐

รายละเอียดโครงการพัฒนา

แบบ ผ.๐๒/๒

แผนพัฒนาท้องถิ่น (พ.ศ. ๒๕๖๖ ถึง ๒๕๗๐)

สำหรับโครงการที่เกินศักยภาพขององค์กรปกครองส่วนท้องถิ่นที่ใช้สำหรับประสานแผนพัฒนาท้องถิ่น

องค์การบริหารส่วนตำบลจรเข้มะเขือ อำเภอด่านมะขามเตี้ย จังหวัดกาญจนบุรี

ก. ยุทธศาสตร์จังหวัดที่ ๕ ส่งเสริมการพัฒนาการค้า การลงทุน เขตพัฒนาเศรษฐกิจพิเศษ และการค้าชายแดน

ข. ยุทธศาสตร์การพัฒนาขององค์กรปกครองส่วนท้องถิ่นในเขตจังหวัด ยุทธศาสตร์ที่ ๒ การพัฒนาด้านโครงสร้างพื้นฐาน

๑. ยุทธศาสตร์ การพัฒนาโครงสร้างพื้นฐาน

๑.๑ แผนงานอุตสาหกรรมและการโยธา (แนวทางการพัฒนา พัฒนาด้านกายภาพเกี่ยวกับ การคมนาคม ไฟฟ้า ไฟฟ้าสาธารณะ การระบายน้ำ การโทรคมนาคม)

ที่	โครงการ	วัตถุประสงค์	เป้าหมาย (ผลผลิตของโครงการ)	งบประมาณ					ตัวชี้วัด (KPI)	ผลลัพธ์ที่คาดว่าจะได้รับ	หน่วยงานรับผิดชอบหลัก
				ปี ๒๕๖๖ (บาท)	ปี ๒๕๖๗ (บาท)	ปี ๒๕๖๘ (บาท)	ปี ๒๕๖๙ (บาท)	ปี ๒๕๗๐ (บาท)			
๑	ก่อสร้างถนนลาดยาง หมู่ที่ ๓ บ้านถ้ำอ่างหิน - หองหญ้าปล้อง	เพื่อให้ประชาชนได้รับความสะดวกรวดเร็วในการคมนาคม	- ถนนลาดยาง กว้าง ๕ ม. ยาว ๗,๗๐๐ ม. หนา ๐.๐๕ ม. พร้อมไหล่ทาง	๑๘,๘๖๘,๐๐๐	-	-	-	-	จำนวนระยะทางที่ดำเนินการก่อสร้าง	ประชาชนได้รับความสะดวกรวดเร็วในการคมนาคม	กองช่าง
๒	ก่อสร้างถนนลาดยาง หมู่ที่ ๕ สายบ้านหนองปินแตก เชื่อมหมู่ที่ ๕, หมู่ที่ ๘, หมู่ที่ ๙	เพื่อให้ประชาชนได้รับความสะดวกรวดเร็วในการคมนาคม	- ถนนลาดยาง กว้าง ๕ ม. ยาว ๘,๐๐๐ ม. หนา ๐.๐๕ ม. พร้อมไหล่ทาง	๑๙,๖๐๓,๐๐๐	-	-	-	-	จำนวนระยะทางที่ดำเนินการก่อสร้าง	ประชาชนได้รับความสะดวกรวดเร็วในการคมนาคม	กองช่าง
๓	ก่อสร้างถนนลาดยาง หมู่ที่ ๑๐ สายหนองตาตุ่ม - หนองตาขาว เชื่อมตำบลด่านมะขามเตี้ย	เพื่อให้ประชาชนได้รับความสะดวกรวดเร็วในการคมนาคม	- ถนนลาดยาง กว้าง ๘ ม. ยาว ๓,๐๐๐ ม. หนา ๐.๐๕ ม. พร้อมไหล่ทาง	๑๑,๗๖๓,๐๐๐	-	-	-	-	จำนวนระยะทางที่ดำเนินการก่อสร้าง	ประชาชนได้รับความสะดวกรวดเร็วในการคมนาคม	กองช่าง
๔	ก่อสร้างถนนลาดยาง หมู่ที่ ๙ สายศาลาหมู่บ้านผ่านบ้านนางแก้ว อาจปักษา - บ้านหนองกวาง	เพื่อให้ประชาชนได้รับความสะดวกรวดเร็วในการคมนาคม	- ถนนลาดยาง กว้าง ๖ ม. ยาว ๒,๕๐๐ ม. หนา ๐.๐๕ ม. พร้อมไหล่ทาง	๗,๓๕๓,๐๐๐	-	-	-	-	จำนวนระยะทางที่ดำเนินการก่อสร้าง	ประชาชนได้รับความสะดวกรวดเร็วในการคมนาคม	กองช่าง
๕	ก่อสร้างถนน คสล. หมู่ที่ ๑ สายนิคมเศรษฐกิจเพียง - ถนนลาดยางสายจรเข้มะเขือ - ท่าพุ	เพื่อให้ประชาชนได้รับความสะดวกรวดเร็วในการคมนาคม	- ถนน คสล. กว้าง ๖ ม. ยาว ๒,๓๑๐ ม. หนา ๐.๑๕ ม. พร้อมไหล่ทางตามสภาพ	๙,๔๒๘,๐๐๐	-	-	-	-	จำนวนระยะทางที่ดำเนินการก่อสร้าง	ประชาชนได้รับความสะดวกรวดเร็วในการคมนาคม	กองช่าง
๖	ก่อสร้างถนน คสล. หมู่ที่ ๒ สายตรงข้ามบ่อตำรวจจรเข้มะเขือ - ถนนอบจ.กจ ๑๑ - ๐๐๑๐	เพื่อให้ประชาชนได้รับความสะดวกรวดเร็วในการคมนาคม	- ถนน คสล. กว้าง ๕ ม. ยาว ๑,๗๒๐ ม. หนา ๐.๑๕ ม. พร้อมไหล่ทางตามสภาพ	๙,๔๒๘,๐๐๐	-	-	-	-	จำนวนระยะทางที่ดำเนินการก่อสร้าง	ประชาชนได้รับความสะดวกรวดเร็วในการคมนาคม	กองช่าง
๗	ก่อสร้างถนน คสล. หมู่ที่ ๓ สายจรเข้มะเขือ - บ้านลำเภา	เพื่อให้ประชาชนได้รับความสะดวกรวดเร็วในการคมนาคม	- ถนน คสล. กว้าง ๗ ม. ยาว ๕,๒๓๓ ม. พร้อมไหล่ทางตามสภาพ	๒๐,๐๐๐,๐๐๐	-	-	-	-	จำนวนระยะทางที่ดำเนินการก่อสร้าง	ประชาชนได้รับความสะดวกรวดเร็วในการคมนาคม	กองช่าง
๘	ก่อสร้างถนน คสล. หมู่ที่ ๔ สายโรงเรียนบ้านท่ามะไฟ - เขาสายพาน	เพื่อให้ประชาชนได้รับความสะดวกรวดเร็วในการคมนาคม	- ถนน คสล. กว้าง ๔ ม. ยาว ๒,๐๐๐ ม. หนา ๐.๑๕ ม. พร้อมไหล่ทางตามสภาพ	๕,๔๔๓,๐๐๐	-	-	-	-	จำนวนระยะทางที่ดำเนินการก่อสร้าง	ประชาชนได้รับความสะดวกรวดเร็วในการคมนาคม	กองช่าง
รวม	๘ โครงการ	-	-	๑๐๑,๘๘๖,๐๐๐	๐	๐	๐	๐	-	-	-

รายละเอียดโครงการพัฒนา

แบบ ผ.๐๒/๒

แผนพัฒนาท้องถิ่น (พ.ศ. ๒๕๖๖ ถึง ๒๕๗๐)

สำหรับโครงการที่เกินศักยภาพขององค์กรปกครองส่วนท้องถิ่นที่ใช้สำหรับประสานแผนพัฒนาท้องถิ่น

องค์การบริหารส่วนตำบลจรเข้มเหือก อำเภอด่านมะขามเตี้ย จังหวัดกาญจนบุรี

ก. ยุทธศาสตร์จังหวัดที่ ๕ ส่งเสริมการพัฒนาการค้า การลงทุน เขตพัฒนาเศรษฐกิจพิเศษ และการค้าชายแดน

ข. ยุทธศาสตร์การพัฒนาขององค์กรปกครองส่วนท้องถิ่นในเขตจังหวัด ยุทธศาสตร์ที่ ๒ การพัฒนาด้านโครงสร้างพื้นฐาน

๑. ยุทธศาสตร์ การพัฒนาโครงสร้างพื้นฐาน

๑.๑ แผนงานอุตสาหกรรมและการโยธา (แนวทางการพัฒนา พัฒนาด้านกายภาพเกี่ยวกับ การคมนาคม ไฟฟ้า ไฟฟ้าสาธารณะ การระบายน้ำ การโทรคมนาคม)

ที่	โครงการ	วัตถุประสงค์	เป้าหมาย (ผลผลิตของโครงการ)	งบประมาณ					ตัวชี้วัด (KPI)	ผลลัพธ์ที่คาดว่าจะได้รับ	หน่วยงานรับผิดชอบหลัก
				ปี ๒๕๖๖ (บาท)	ปี ๒๕๖๗ (บาท)	ปี ๒๕๖๘ (บาท)	ปี ๒๕๖๙ (บาท)	ปี ๒๕๗๐ (บาท)			
๙	ก่อสร้างถนน คสล. หมู่ที่ ๖ สายบ้านหนองโสน - บ้านหนองตาคุ่ม	เพื่อให้ประชาชนได้รับความสะดวกรวดเร็วในการคมนาคม	- ถนน คสล. กว้าง ๘ ม. ยาว ๕,๐๐๐ ม. หนา ๐.๑๕ ม. พร้อมไหล่ทางตามสภาพ	๒๒,๒๐๓,๐๐๐	-	-	-	-	จำนวนระยะทางที่ดำเนินการก่อสร้าง	ประชาชนได้รับความสะดวกรวดเร็วในการคมนาคม	กองช่าง
๑๐	ก่อสร้างถนน คสล. หมู่ที่ ๖ สายศาลาประชาคม - ถนนทางหลวงชนบทที่ ๔๐๑๐	เพื่อให้ประชาชนได้รับความสะดวกรวดเร็วในการคมนาคม	- ถนน คสล. กว้าง ๖ ม. ยาว ๑,๙๐๐ ม. หนา ๐.๑๕ ม. พร้อมไหล่ทางตามสภาพ	๗,๒๐๓,๐๐๐	-	-	-	-	จำนวนระยะทางที่ดำเนินการก่อสร้าง	ประชาชนได้รับความสะดวกรวดเร็วในการคมนาคม	กองช่าง
๑๑	ก่อสร้างถนน คสล. หมู่ที่ ๕ ซอยหุบพระ - ไร่นายอมร นกทอง	เพื่อให้ประชาชนได้รับความสะดวกรวดเร็วในการคมนาคม	- ถนน คสล. กว้าง ๕ ม. ยาว ๒,๑๒๐ ม. หนา ๐.๑๕ ม. พร้อมไหล่ทางตามสภาพ	๗,๙๓๘,๐๐๐	-	-	-	-	จำนวนระยะทางที่ดำเนินการก่อสร้าง	ประชาชนได้รับความสะดวกรวดเร็วในการคมนาคม	กองช่าง
๑๒	ก่อสร้างถนน คสล. หมู่ที่ ๗ สายบ้านวัดหนองมะค่า - หมู่ที่ ๖ บ้านทุ่งศาลา ตำบลบ้านเก่า	เพื่อให้ประชาชนได้รับความสะดวกรวดเร็วในการคมนาคม	- ถนน คสล. กว้าง ๖ ม. ยาว ๗,๐๐๐ ม. หนา ๐.๑๕ ม. พร้อมไหล่ทางตามสภาพ	๒๑,๐๐๐,๐๐๐	-	-	-	-	จำนวนระยะทางที่ดำเนินการก่อสร้าง	ประชาชนได้รับความสะดวกรวดเร็วในการคมนาคม	กองช่าง
๑๓	ก่อสร้างถนน คสล. หมู่ที่ ๓ ซอยบ้านนายจกกล เขียวพุก - ถนนสายบ้านหนองพวง	เพื่อให้ประชาชนได้รับความสะดวกรวดเร็ว	- ถนน คสล. กว้าง ๔ ม. ยาว ๙๒๐ ม. หนา ๐.๑๕ ม. พร้อมไหล่ทางตามสภาพ	๒,๕๐๕,๙๐๐	-	-	-	-	จำนวนระยะทางที่ดำเนินการก่อสร้าง	ประชาชนได้รับความสะดวกรวดเร็วในการคมนาคม	กองช่าง
๑๔	ก่อสร้างถนน คสล. หมู่ที่ ๙ สายบ้านไทยน้อย - บ้านผู้ใหญ่ปัญญา	เพื่อให้ประชาชนได้รับความสะดวกรวดเร็วในการคมนาคม	- ถนน คสล. กว้าง ๕ ม. ยาว ๒,๓๐๐ ม. หนา ๐.๑๕ ม. พร้อมไหล่ทางตามสภาพ	๗,๙๓๘,๐๐๐	-	-	-	-	จำนวนระยะทางที่ดำเนินการก่อสร้าง	ประชาชนได้รับความสะดวกรวดเร็วในการคมนาคม	กองช่าง
๑๕	ก่อสร้างถนนลาดยาง หมู่ที่ ๓ สายอ่างหินเชื่อม หมู่ที่ ๗ บ้านหนองมะค่า	เพื่อให้ประชาชนได้รับความสะดวกรวดเร็วในการคมนาคม	- ถนนลาดยาง กว้าง ๖ ม. ยาว ๑,๐๗๐ ม. หนา ๐.๐๕ ม. พร้อมไหล่ทาง	-	๓,๑๔๙,๐๐๐	-	-	-	จำนวนระยะทางที่ดำเนินการก่อสร้าง	ประชาชนได้รับความสะดวกรวดเร็วในการคมนาคม	กองช่าง
๑๖	ก่อสร้างถนนลาดยาง หมู่ที่ ๕ สายบ้านสิงห์สองแคว	เพื่อให้ประชาชนได้รับความสะดวกรวดเร็วในการคมนาคม	- ถนนลาดยาง กว้าง ๖ ม. ยาว ๓,๑๕๑ ม. หนา ๐.๐๕ ม. พร้อมไหล่ทาง	-	๓,๓๘๗,๐๐๐	-	-	-	จำนวนระยะทางที่ดำเนินการก่อสร้าง	ประชาชนได้รับความสะดวกรวดเร็วในการคมนาคม	กองช่าง
รวม	๘ โครงการ	-	-	๖๘,๗๘๗,๙๐๐	๖,๕๓๖,๐๐๐	๐	๐	๐	-	-	-

รายละเอียดโครงการพัฒนา

แบบ ผ.๐๒/๒

แผนพัฒนาท้องถิ่น (พ.ศ. ๒๕๖๖ ถึง ๒๕๗๐)

สำหรับโครงการที่เกี่วกับคุณภาพขององค์กรปกครองส่วนท้องถิ่นที่ใช้สำหรับประสานแผนพัฒนาท้องถิ่น

องค์การบริหารส่วนตำบลจรเข้เผือก อำเภอด่านมะขามเตี้ย จังหวัดกาญจนบุรี

ก. ยุทธศาสตร์จังหวัดที่ ๕ ส่งเสริมการพัฒนาการค้า การลงทุน เขตพัฒนาเศรษฐกิจพิเศษ และการค้าชายแดน

ข. ยุทธศาสตร์การพัฒนาขององค์กรปกครองส่วนท้องถิ่นในเขตจังหวัด ยุทธศาสตร์ที่ ๒ การพัฒนาด้านโครงสร้างพื้นฐาน

๑. ยุทธศาสตร์ การพัฒนาโครงสร้างพื้นฐาน

๑.๑ แผนงานอุตสาหกรรมและการโยธา (แนวทางการพัฒนา พัฒนาด้านกายภาพเกี่ยวกับ การคมนาคม ไฟฟ้า ไฟฟ้าสาธารณะ การระบายน้ำ การโทรคมนาคม)

ที่	โครงการ	วัตถุประสงค์	เป้าหมาย (ผลผลิตของโครงการ)	งบประมาณ					ตัวชี้วัด (KPI)	ผลลัพธ์ที่คาดว่าจะได้รับ	หน่วยงานรับผิดชอบหลัก
				ปี ๒๕๖๖ (บาท)	ปี ๒๕๖๗ (บาท)	ปี ๒๕๖๘ (บาท)	ปี ๒๕๖๙ (บาท)	ปี ๒๕๗๐ (บาท)			
๑๗	ก่อสร้างถนนลาดยาง หมู่ที่ ๑๐ สายบ้านทุ่งยาว - บ้านหนองพวง	เพื่อให้ประชาชนได้ รับความสะดวกรวดเร็วในการคมนาคม	- ถนนลาดยาง กว้าง ๖ ม. ยาว ๖,๐๐๐ ม. หนา ๐.๑๕ ม. พร้อมไหล่ทาง	-	๑๗,๖๔๐,๐๐๐	-	-	-	จำนวนระยะทางที่ดำเนินการก่อสร้าง	ประชาชนได้รับความสะดวกรวดเร็วในการคมนาคม	กองช่าง
๑๘	ก่อสร้างถนน คสล. หมู่ที่ ๓ สายบ้านก้าเหวี่ยง - นายเคลื่อน	เพื่อให้ประชาชนได้ รับความสะดวกรวดเร็วในการคมนาคม	- ถนน คสล. กว้าง ๔ ม. ยาว ๑,๑๖๘ ม. หนา ๐.๑๕ ม. พร้อมไหล่ทางตามสภาพ	-	๓,๑๘๐,๐๐๐	-	-	-	จำนวนระยะทางที่ดำเนินการก่อสร้าง	ประชาชนได้รับความสะดวกรวดเร็วในการคมนาคม	กองช่าง
๑๙	ก่อสร้างถนน คสล. หมู่ที่ ๖ สายบ้านนางอู่ นวนเจริญ - บ้านเงินไพร ต.ด่านมะขามเตี้ย	เพื่อให้ประชาชนได้ รับความสะดวกรวดเร็วในการคมนาคม	- ถนน คสล. กว้าง ๖ ม. ยาว ๒,๗๗๘ ม. หนา ๐.๑๕ ม. พร้อมไหล่ทางตามสภาพ	-	๗,๒๑๗,๐๐๐	-	-	-	จำนวนระยะทางที่ดำเนินการก่อสร้าง	ประชาชนได้รับความสะดวกรวดเร็วในการคมนาคม	กองช่าง
๒๐	ก่อสร้างถนน คสล. หมู่ที่ ๘ สายบ้านหนองกวาง - หมู่ที่ ๕ บ้านโป่งโก - หมู่ที่ ๙ บ้านเนินสวรรค์	เพื่อให้ประชาชนได้ รับความสะดวกรวดเร็วในการคมนาคม	- ถนน คสล. กว้าง ๕ ม. ยาว ๔,๐๐๐ ม. หนา ๐.๑๕ ม. พร้อมไหล่ทางตามสภาพ	-	๑๐,๐๐๐,๐๐๐	-	-	-	จำนวนระยะทางที่ดำเนินการก่อสร้าง	ประชาชนได้รับความสะดวกรวดเร็วในการคมนาคม	กองช่าง
๒๑	ก่อสร้างถนน คสล. หมู่ที่ ๘ สายบ้านหัวไร่พัฒนา - หมู่ที่ ๑๑ บ้านสามหนอง ตำบลบ้านเก่า	เพื่อให้ประชาชนได้ รับความสะดวกรวดเร็วในการคมนาคม	- ถนน คสล. กว้าง ๔ ม. ยาว ๑๙๙ ม. หนา ๐.๑๕ ม. พร้อมไหล่ทางตามสภาพ	-	๒,๐๐๐,๐๐๐	-	-	-	จำนวนระยะทางที่ดำเนินการก่อสร้าง	ประชาชนได้รับความสะดวกรวดเร็วในการคมนาคม	กองช่าง
๒๒	ก่อสร้างถนน คสล. หมู่ที่ ๙ สายบ้านนายอานวย สุขโสม - บ้านผู้ช่วยลือชัย เหลืองตระกุล	เพื่อให้ประชาชนได้ รับความสะดวกรวดเร็วในการคมนาคม	- ถนน คสล. กว้าง ๕ ม. ยาว ๒,๐๐๐ ม. หนา ๐.๑๕ ม. พร้อมไหล่ทางตามสภาพ	-	๖,๘๐๓,๐๐๐	-	-	-	จำนวนระยะทางที่ดำเนินการก่อสร้าง	ประชาชนได้รับความสะดวกรวดเร็วในการคมนาคม	กองช่าง
๒๓	ก่อสร้างถนน คสล. หมู่ที่ ๙ สายบ้านนายวิเชียร บุชา - บ้านหนองกระเหรียง	เพื่อให้ประชาชนได้ รับความสะดวกรวดเร็วในการคมนาคม	- ถนน คสล. กว้าง ๕ ม. ยาว ๒,๐๐๐ ม. หนา ๐.๑๕ ม. พร้อมไหล่ทางตามสภาพ	-	๖,๘๐๓,๐๐๐	-	-	-	จำนวนระยะทางที่ดำเนินการก่อสร้าง	ประชาชนได้รับความสะดวกรวดเร็วในการคมนาคม	กองช่าง
๒๔	ก่อสร้างถนนลาดยาง หมู่ที่ ๓ สายเลียบริมเขาอ่างหิน - ถนนสายหลัก	เพื่อให้ประชาชนได้ รับความสะดวกรวดเร็วในการคมนาคม	- ถนนลาดยาง กว้าง ๕ ม. ยาว ๑,๕๕๐ ม. หนา ๐.๑๕ ม. พร้อมไหล่ทาง	-	-	๓,๘๐๐,๐๐๐	-	-	จำนวนระยะทางที่ดำเนินการก่อสร้าง	ประชาชนได้รับความสะดวกรวดเร็วในการคมนาคม	กองช่าง
รวม	๘ โครงการ	-	-	๐	๕๓,๖๔๓,๐๐๐	๓,๘๐๐,๐๐๐	๐	๐	-	-	-

รายละเอียดโครงการพัฒนา

แบบ ผ.๐๒/๒

แผนพัฒนาท้องถิ่น (พ.ศ. ๒๕๖๖ ถึง ๒๕๗๐)

สำหรับโครงการที่เกินศักยภาพขององค์กรปกครองส่วนท้องถิ่นที่ใช้สำหรับประสานแผนพัฒนาท้องถิ่น

องค์การบริหารส่วนตำบลจรเข้เผือก อำเภอด่านมะขามเตี้ย จังหวัดกาญจนบุรี

ก. ยุทธศาสตร์จังหวัดที่ ๕ ส่งเสริมการพัฒนาการค้า การลงทุน เขตพัฒนาเศรษฐกิจพิเศษ และการค้าชายแดน

ข. ยุทธศาสตร์การพัฒนาขององค์กรปกครองส่วนท้องถิ่นในเขตจังหวัด ยุทธศาสตร์ที่ ๒ การพัฒนาด้านโครงสร้างพื้นฐาน

๑. ยุทธศาสตร์ การพัฒนาโครงสร้างพื้นฐาน

๑.๑ แผนงานอุตสาหกรรมและการโยธา (แนวทางการพัฒนา พัฒนาด้านกายภาพเกี่ยวกับ การคมนาคม ไฟฟ้า ไฟฟ้าสาธารณะ การระบายน้ำ การโทรคมนาคม)

ที่	โครงการ	วัตถุประสงค์	เป้าหมาย (ผลผลิตของโครงการ)	งบประมาณ					ตัวชี้วัด (KPI)	ผลลัพธ์ที่คาดว่าจะได้รับ	หน่วยงานรับผิดชอบหลัก
				ปี ๒๕๖๖ (บาท)	ปี ๒๕๖๗ (บาท)	ปี ๒๕๖๘ (บาท)	ปี ๒๕๖๙ (บาท)	ปี ๒๕๗๐ (บาท)			
๒๕	ก่อสร้างถนนลาดยาง หมู่ที่ ๕ สายบ้านไทรทอง - บ้านหนองกระเหรียง	เพื่อให้ประชาชนได้รับความสะดวกรวดเร็วในการคมนาคม	- ถนนลาดยาง กว้าง ๕ ม. ยาว ๑,๑๓๐ ม. หนา ๐.๑๕ ม. พร้อมไหล่ทาง	-	-	๒,๗๗๒,๐๐๐	-	-	จำนวนระยะทางที่ดำเนินการก่อสร้าง	ประชาชนได้รับความสะดวกรวดเร็วในการคมนาคม	กองช่าง
๒๖	ก่อสร้างถนนลาดยาง หมู่ที่ ๑๐ สายหนองกกแดง - บ้านหนองตาตุ้ม	เพื่อให้ประชาชนได้รับความสะดวกรวดเร็วในการคมนาคม	- ถนนลาดยาง กว้าง ๕ ม. ยาว ๑,๐๐๐ ม. หนา ๐.๑๕ ม. พร้อมไหล่ทาง	-	-	๒,๔๕๓,๐๐๐	-	-	จำนวนระยะทางที่ดำเนินการก่อสร้าง	ประชาชนได้รับความสะดวกรวดเร็วในการคมนาคม	กองช่าง
๒๗	ก่อสร้างถนน คสล. หมู่ที่ ๓ สายบ้านเก้าแม่เปี้ยก - บ้านนายเหนี้ยว	เพื่อให้ประชาชนได้รับความสะดวกรวดเร็วในการคมนาคม	- ถนน คสล. กว้าง ๔ ม. ยาว ๓,๐๐๐ ม. หนา ๐.๑๕ ม. พร้อมไหล่ทางตามสภาพ	-	-	๘,๑๖๓,๐๐๐	-	-	จำนวนระยะทางที่ดำเนินการก่อสร้าง	ประชาชนได้รับความสะดวกรวดเร็วในการคมนาคม	กองช่าง
๒๘	ก่อสร้างถนน คสล. หมู่ที่ ๓ สายเสียบเขาอ่างหิน - ถนนสายหลัก	เพื่อให้ประชาชนได้รับความสะดวกรวดเร็วในการคมนาคม	- ถนน คสล. กว้าง ๕ ม. ยาว ๑,๕๕๐ ม. หนา ๐.๑๕ ม. พร้อมไหล่ทางตามสภาพ	-	-	๕,๒๗๓,๐๐๐	-	-	จำนวนระยะทางที่ดำเนินการก่อสร้าง	ประชาชนได้รับความสะดวกรวดเร็วในการคมนาคม	กองช่าง
๒๙	ก่อสร้างถนน คสล. หมู่ที่ ๕ สายบ้านไทรทอง - บ้านหนองกระเหรียง	เพื่อให้ประชาชนได้รับความสะดวกรวดเร็วในการคมนาคม	- ถนน คสล. กว้าง ๕ ม. ยาว ๑,๑๓๐ ม. หนา ๐.๑๕ ม. พร้อมไหล่ทางตามสภาพ	-	-	๓,๘๔๕,๐๐๐	-	-	จำนวนระยะทางที่ดำเนินการก่อสร้าง	ประชาชนได้รับความสะดวกรวดเร็วในการคมนาคม	กองช่าง
๓๐	ก่อสร้างถนน คสล. หมู่ที่ ๖ สายบ้านนายโพธิ์ชัย ศรีจันทร์ - บ้านหนองขุย ต.ด่านมะขามเตี้ย	เพื่อให้ประชาชนได้รับความสะดวกรวดเร็วในการคมนาคม	- ถนน คสล. กว้าง ๖ ม. ยาว ๙๓๐ ม. หนา ๐.๑๕ ม. พร้อมไหล่ทางตามสภาพ	-	-	๗,๓๔๗,๕๐๐	-	-	จำนวนระยะทางที่ดำเนินการก่อสร้าง	ประชาชนได้รับความสะดวกรวดเร็วในการคมนาคม	กองช่าง
๓๑	ก่อสร้างถนน คสล. หมู่ที่ ๗ สายบ้านนางเสียน เทียนสกุล วงษ์ - เขาประแปบ	เพื่อให้ประชาชนได้รับความสะดวกรวดเร็วในการคมนาคม	- ถนน คสล. กว้าง ๕ ม. ยาว ๑,๒๐๐ ม. หนา ๐.๑๕ ม. พร้อมไหล่ทางตามสภาพ	-	-	๔,๐๘๓,๐๐๐	-	-	จำนวนระยะทางที่ดำเนินการก่อสร้าง	ประชาชนได้รับความสะดวกรวดเร็วในการคมนาคม	กองช่าง
๓๒	ก่อสร้างถนน คสล. หมู่ที่ ๘ บ้านหนองกวาง - ไร่ผู้การเกษม สังข์พันธ์	เพื่อให้ประชาชนได้รับความสะดวกรวดเร็วในการคมนาคม	- ถนน คสล. กว้าง ๕ ม. ยาว ๒,๐๐๐ ม. หนา ๐.๑๕ ม. พร้อมไหล่ทางตามสภาพ	-	-	๗,๐๐๐,๐๐๐	-	-	จำนวนระยะทางที่ดำเนินการก่อสร้าง	ประชาชนได้รับความสะดวกรวดเร็วในการคมนาคม	กองช่าง
รวม	๘ โครงการ	-	-	๐	๐	๔๐,๙๓๖,๕๐๐	๐	๐	-	-	-

รายละเอียดโครงการพัฒนา

แบบ ผ.๐๒/๒

แผนพัฒนาท้องถิ่น (พ.ศ. ๒๕๖๖ ถึง ๒๕๗๐)

สำหรับโครงการที่เกินศักยภาพขององค์กรปกครองส่วนท้องถิ่นที่ใช้สำหรับประสานแผนพัฒนาท้องถิ่น

องค์การบริหารส่วนตำบลจรเข้มเหือง อำเภอคำม่วน จังหวัดกาฬสินธุ์

ก. ยุทธศาสตร์จังหวัดที่ ๕ ส่งเสริมการพัฒนาการค้า การลงทุน เขตพัฒนาเศรษฐกิจพิเศษ และการค้าชายแดน

ข. ยุทธศาสตร์การพัฒนาขององค์กรปกครองส่วนท้องถิ่นในเขตจังหวัด ยุทธศาสตร์ที่ ๒ การพัฒนาด้านโครงสร้างพื้นฐาน

๑. ยุทธศาสตร์ การพัฒนาโครงสร้างพื้นฐาน

๑.๑ แผนงานอุตสาหกรรมและการโยธา (แนวทางการพัฒนา พัฒนาด้านกายภาพเกี่ยวกับ การคมนาคม ไฟฟ้า ไฟฟ้าสาธารณะ การระบายน้ำ การโทรคมนาคม)

ที่	โครงการ	วัตถุประสงค์	เป้าหมาย (ผลผลิตของโครงการ)	งบประมาณ					ตัวชี้วัด (KPI)	ผลลัพธ์ที่คาดว่าจะได้รับ	หน่วยงานรับผิดชอบหลัก
				ปี ๒๕๖๖ (บาท)	ปี ๒๕๖๗ (บาท)	ปี ๒๕๖๘ (บาท)	ปี ๒๕๖๙ (บาท)	ปี ๒๕๗๐ (บาท)			
๓๓	ก่อสร้างถนนลาดยาง หมู่ที่ ๑๐ สายบ้านหนองโสน - บ้านหนองตาตุ่ม	เพื่อให้ประชาชนได้รับความสะดวกรวดเร็วในการคมนาคม	- ถนนลาดยาง กว้าง ๘ ม. ยาว ๓,๕๐๐ ม. หนา ๐.๑๕ ม. พร้อมไหล่ทาง	-	-	-	๑๓,๗๒๓,๐๐๐	-	จำนวนระยะทางที่ดำเนินการก่อสร้าง	ประชาชนได้รับความสะดวกรวดเร็วในการคมนาคม	กองช่าง
๓๔	ก่อสร้างถนน คสล. หมู่ที่ ๓ สายบ้านห้วยนา - บ้านนายวิจิตร ศรีประเสริฐ	เพื่อให้ประชาชนได้รับความสะดวกรวดเร็วในการคมนาคม	- ถนน คสล. กว้าง ๔ ม. ยาว ๑,๐๐๐ ม. หนา ๐.๑๕ ม. พร้อมไหล่ทางตามสภาพ	-	-	-	๒,๗๒๓,๐๐๐	-	จำนวนระยะทางที่ดำเนินการก่อสร้าง	ประชาชนได้รับความสะดวกรวดเร็วในการคมนาคม	กองช่าง
๓๕	ก่อสร้างถนน คสล. หมู่ที่ ๓ สายอ่างหินเชื่อม หมู่ที่ ๗ บ้านหนองมะค่า	เพื่อให้ประชาชนได้รับความสะดวกรวดเร็วในการคมนาคม	- ถนน คสล. กว้าง ๖ ม. ยาว ๑,๐๗๐ ม. หนา ๐.๑๕ ม. พร้อมไหล่ทางตามสภาพ	-	-	-	๔,๓๖๙,๑๐๐	-	จำนวนระยะทางที่ดำเนินการก่อสร้าง	ประชาชนได้รับความสะดวกรวดเร็วในการคมนาคม	กองช่าง
๓๖	ก่อสร้างถนน คสล. หมู่ที่ ๕ สายบ้านผู้ช่วยสมปอง เขียวรี - ขอบบ้านแซก	เพื่อให้ประชาชนได้รับความสะดวกรวดเร็วในการคมนาคม	- ถนน คสล. กว้าง ๔ ม. ยาว ๑,๓๕๐ ม. หนา ๐.๑๕ ม. พร้อมไหล่ทางตามสภาพ	-	-	-	๓,๖๗๕,๐๐๐	-	จำนวนระยะทางที่ดำเนินการก่อสร้าง	ประชาชนได้รับความสะดวกรวดเร็วในการคมนาคม	กองช่าง
๓๗	ก่อสร้างถนน คสล. หมู่ที่ ๖ สายบ้านนายพิชิต รอดภัย - บ้านเล็ก ป.สุวรรณ	เพื่อให้ประชาชนได้รับความสะดวกรวดเร็วในการคมนาคม	- ถนน คสล. กว้าง ๕ ม. ยาว ๑,๔๐๔ ม. หนา ๐.๑๕ ม. พร้อมไหล่ทางตามสภาพ	-	-	-	๖,๑๒๓,๐๐๐	-	จำนวนระยะทางที่ดำเนินการก่อสร้าง	ประชาชนได้รับความสะดวกรวดเร็วในการคมนาคม	กองช่าง
๓๘	ก่อสร้างถนน คสล. หมู่ที่ ๗ สายหนองสำโรง - บ้านทุ่งศาลา หมู่ที่ ๖	เพื่อให้ประชาชนได้รับความสะดวกรวดเร็วในการคมนาคม	- ถนน คสล. กว้าง ๘ ม. ยาว ๑,๔๔๙ ม. หนา ๐.๑๕ ม. พร้อมไหล่ทางตามสภาพ	-	-	-	๖,๕๓๑,๐๐๐	-	จำนวนระยะทางที่ดำเนินการก่อสร้าง	ประชาชนได้รับความสะดวกรวดเร็วในการคมนาคม	กองช่าง
๓๙	ก่อสร้างถนน คสล. หมู่ที่ ๙ สายศาลาประชาคม - บ้านเก่าแก่งอม	เพื่อให้ประชาชนได้รับความสะดวกรวดเร็วในการคมนาคม	- ถนน คสล. กว้าง ๕ ม. ยาว ๑,๕๐๐ ม. หนา ๐.๑๕ ม. พร้อมไหล่ทางตามสภาพ	-	-	-	๕,๑๐๓,๐๐๐	-	จำนวนระยะทางที่ดำเนินการก่อสร้าง	ประชาชนได้รับความสะดวกรวดเร็วในการคมนาคม	กองช่าง
๔๐	ก่อสร้างถนน คสล. หมู่ที่ ๑๐ สายบ้านนายบุญช่วย เหลี่ยมผา - ศาลเจ้าพ่อเขียวขุ่ม	เพื่อให้ประชาชนได้รับความสะดวกรวดเร็วในการคมนาคม	- ถนน คสล. กว้าง ๕ ม. ยาว ๑,๕๐๐ ม. หนา ๐.๑๕ ม. พร้อมไหล่ทางตามสภาพ	-	-	-	๕,๑๐๓,๐๐๐	-	จำนวนระยะทางที่ดำเนินการก่อสร้าง	ประชาชนได้รับความสะดวกรวดเร็วในการคมนาคม	กองช่าง
รวม	๘ โครงการ	-	-	๐	๐	๐	๔๗,๓๕๐,๑๐๐	๐	-	-	-

รายละเอียดโครงการพัฒนา

แบบ ผ.๐๒/๒

แผนพัฒนาท้องถิ่น (พ.ศ. ๒๕๖๖ ถึง ๒๕๗๐)

สำหรับโครงการที่เกินศักยภาพขององค์กรปกครองส่วนท้องถิ่นที่ใช้สำหรับประสานแผนพัฒนาท้องถิ่น

องค์การบริหารส่วนตำบลจรเข้มเหือง อำเภอคำม่วน จังหวัดกาฬสินธุ์

ก. ยุทธศาสตร์จังหวัดที่ ๕ ส่งเสริมการพัฒนาการค้า การลงทุน เขตพัฒนาเศรษฐกิจพิเศษ และการค้าชายแดน

ข. ยุทธศาสตร์การพัฒนาขององค์กรปกครองส่วนท้องถิ่นในเขตจังหวัด ยุทธศาสตร์ที่ ๒ การพัฒนาด้านโครงสร้างพื้นฐาน

๑. ยุทธศาสตร์ การพัฒนาโครงสร้างพื้นฐาน

๑.๑ แผนงานอุตสาหกรรมและการโยธา (แนวทางการพัฒนา พัฒนาด้านกายภาพเกี่ยวกับ การคมนาคม ไฟฟ้า ไฟฟ้าสาธารณะ การระบายน้ำ การโทรคมนาคม)

ที่	โครงการ	วัตถุประสงค์	เป้าหมาย (ผลผลิตของโครงการ)	งบประมาณ					ตัวชี้วัด (KPI)	ผลลัพธ์ที่คาดว่าจะได้รับ	หน่วยงานรับผิดชอบหลัก
				ปี ๒๕๖๖ (บาท)	ปี ๒๕๖๗ (บาท)	ปี ๒๕๖๘ (บาท)	ปี ๒๕๖๙ (บาท)	ปี ๒๕๗๐ (บาท)			
๔๑	ก่อสร้างถนน คสล. หมู่ที่ ๑๐ สายบ้านหนองตาขาว	เพื่อให้ประชาชนได้ รับความสะดวกรวดเร็วในการคมนาคม	- ถนน คสล. กว้าง ๕ ม. ยาว ๑,๕๐๐ ม. หนา ๐.๑๕ ม. พร้อมไหล่ทางตามสภาพ	-	-	-	๕,๑๐๓,๐๐๐	-	จำนวนระยะทางที่ ดำเนินการก่อสร้าง	ประชาชนได้รับความ สะดวกรวดเร็วในการ คมนาคม	กองช่าง
๔๒	ก่อสร้างถนนลาดยาง หมู่ที่ ๑๐ สายบ้านหนองตาตุม - บ้าน หนองพวง	เพื่อให้ประชาชนได้ รับความสะดวกรวดเร็วในการคมนาคม	- ถนนลาดยาง กว้าง ๘ ม. ยาว ๘๐๐ ม. หนา ๐.๑๕ ม. พร้อมไหล่ทาง	-	-	-	-	๓,๑๓๙,๐๐๐	จำนวนระยะทางที่ ดำเนินการก่อสร้าง	ประชาชนได้รับความ สะดวกรวดเร็วในการ คมนาคม	กองช่าง
๔๓	ก่อสร้างถนนลาดยาง หมู่ที่ ๑๐ สายบ้านทุ่งยาว - บ้าน หนองมะค่า	เพื่อให้ประชาชนได้ รับความสะดวกรวดเร็วในการคมนาคม	- ถนนลาดยาง กว้าง ๘ ม. ยาว ๕,๐๐๐ ม. หนา ๐.๑๕ ม. พร้อมไหล่ทาง	-	-	-	-	๑๙,๖๐๓,๐๐๐	จำนวนระยะทางที่ ดำเนินการก่อสร้าง	ประชาชนได้รับความ สะดวกรวดเร็วในการ คมนาคม	กองช่าง
๔๔	ก่อสร้างถนนลาดยาง หมู่ที่ ๑๒ สายน้ำตกสาธิต - หัวลำทราย	เพื่อให้ประชาชนได้ รับความสะดวกรวดเร็วในการคมนาคม	- ถนนลาดยาง กว้าง ๖ ม. ยาว ๒,๔๘๐ ม. หนา ๐.๑๕ ม. พร้อมไหล่ทาง	-	-	-	-	๙,๔๐๐,๐๐๐	จำนวนระยะทางที่ ดำเนินการก่อสร้าง	ประชาชนได้รับความ สะดวกรวดเร็วในการ คมนาคม	กองช่าง
๔๕	ก่อสร้างถนน คสล. หมู่ที่ ๓ ซอยบ้านนางสำเนียง สมศรี - ถนนสายบ้านถ้ำอ่างหิน	เพื่อให้ประชาชนได้ รับความสะดวกรวดเร็วในการคมนาคม	- ถนน คสล. กว้าง ๕ ม. ยาว ๑,๑๗๐ ม. หนา ๐.๑๕ ม. พร้อมไหล่ทางตามสภาพ	-	-	-	-	๓,๙๘๑,๐๐๐	จำนวนระยะทางที่ ดำเนินการก่อสร้าง	ประชาชนได้รับความ สะดวกรวดเร็วในการ คมนาคม	กองช่าง
๔๖	ก่อสร้างถนน คสล. หมู่ที่ ๓ บ้านนายทองหล่อ บุญศรี -นาง สมจิตร ชุนแก้ว	เพื่อให้ประชาชนได้ รับความสะดวกรวดเร็วในการคมนาคม	- ถนน คสล. กว้าง ๔ ม. ยาว ๑,๒๙๕ ม. หนา ๐.๑๕ ม. พร้อมไหล่ทางตามสภาพ	-	-	-	-	๓,๕๒๕,๙๐๐	จำนวนระยะทางที่ ดำเนินการก่อสร้าง	ประชาชนได้รับความ สะดวกรวดเร็วในการ คมนาคม	กองช่าง
๔๗	ก่อสร้างถนน คสล. หมู่ที่ ๖ สายบ้านนางนกแก้ว พรหมทัตย์ - บ้านพุตามัน หมู่ที่ ๓ ต.ด่าน มะขามเตี้ย	เพื่อให้ประชาชนได้ รับความสะดวกรวดเร็วในการคมนาคม	- ถนน คสล. กว้าง ๖ ม. ยาว ๕๑๐ ม. หนา ๐.๑๕ ม. พร้อมไหล่ทางตามสภาพ	-	-	-	-	๒,๐๘๔,๓๐๐	จำนวนระยะทางที่ ดำเนินการก่อสร้าง	ประชาชนได้รับความ สะดวกรวดเร็วในการ คมนาคม	กองช่าง
๔๘	ก่อสร้างถนน คสล. หมู่ที่ ๗ สายบ้านนายทองใบ เข้มทอง - วัดบ้านทุ่งยาว	เพื่อให้ประชาชนได้ รับความสะดวกรวดเร็วในการคมนาคม	- ถนน คสล. กว้าง ๕ ม. ยาว ๒,๐๐๐ ม. หนา ๐.๑๕ ม. พร้อมไหล่ทางตามสภาพ	-	-	-	-	๖,๘๐๓,๐๐๐	จำนวนระยะทางที่ ดำเนินการก่อสร้าง	ประชาชนได้รับความ สะดวกรวดเร็วในการ คมนาคม	กองช่าง
รวม	๘ โครงการ	-	-	๐	๐	๐	๕,๑๐๓,๐๐๐	๔๘,๕๓๖,๒๐๐	-	-	-

รายละเอียดโครงการพัฒนา
แผนพัฒนาท้องถิ่น (พ.ศ. ๒๕๖๖ ถึง ๒๕๗๐)

แบบ ผ.๐๒/๒

สำหรับโครงการที่เกินศักยภาพขององค์กรปกครองส่วนท้องถิ่นที่ใช้สำหรับประสานแผนพัฒนาท้องถิ่น
องค์การบริหารส่วนตำบลจรเข้เผือก อำเภอด่านมะขามเตี้ย จังหวัดกาญจนบุรี

ก. ยุทธศาสตร์จังหวัดที่ ๕ ส่งเสริมการพัฒนาการค้า การลงทุน เขตพัฒนาเศรษฐกิจพิเศษ และการค้าชายแดน

ข. ยุทธศาสตร์การพัฒนาขององค์กรปกครองส่วนท้องถิ่นในเขตจังหวัด ยุทธศาสตร์ที่ ๒ การพัฒนาด้านโครงสร้างพื้นฐาน

๑. ยุทธศาสตร์ การพัฒนาโครงสร้างพื้นฐาน

๑.๑ แผนงานอุตสาหกรรมและกรโยธา (แนวทางการพัฒนา พัฒนาด้านกายภาพเกี่ยวกับ การคมนาคม ไฟฟ้า ไฟฟ้าสาธารณะ การระบายน้ำ การโทรคมนาคม)

ที่	โครงการ	วัตถุประสงค์	เป้าหมาย (ผลผลิตของโครงการ)	งบประมาณ					ตัวชี้วัด (KPI)	ผลลัพธ์ที่คาดว่าจะได้รับ	หน่วยงานรับผิดชอบหลัก
				ปี ๒๕๖๖ (บาท)	ปี ๒๕๖๗ (บาท)	ปี ๒๕๖๘ (บาท)	ปี ๒๕๖๙ (บาท)	ปี ๒๕๗๐ (บาท)			
๔๙	ก่อสร้างถนน คสล. หมู่ที่ ๑๐ สายบ้านนายสมศักดิ์ รอดภัย - บ้านนายสมชาย บุษบา	เพื่อให้ประชาชนได้ รับความสะดวกรวดเร็วในการคมนาคม	- ถนน คสล. กว้าง ๔ ม. ยาว ๑,๙๑๑ ม. หนา ๐.๑๕ ม. พร้อมไหล่ทางตามสภาพ	-	-	-	-	๗,๒๐๑,๐๐๐	จำนวนระยะทางที่ ดำเนินการก่อสร้าง	ประชาชนได้รับความ สะดวกรวดเร็วในการ คมนาคม	กองช่าง
๕๐	ก่อสร้างถนน คสล. หมู่ที่ ๗ สายวัดหนองมะค่า - บ้านนาย หนุ่ม สมคิด	เพื่อให้ประชาชนได้ รับความสะดวกรวดเร็วในการคมนาคม	- ถนน คสล. กว้าง ๖ ม. ยาว ๑,๑๓๖ ม. หนา ๐.๑๕ ม. พร้อมไหล่ทางตามสภาพ	-	-	-	-	๓,๔๐๓,๕๐๐	จำนวนระยะทางที่ ดำเนินการก่อสร้าง	ประชาชนได้รับความ สะดวกรวดเร็วในการ คมนาคม	กองช่าง
๕๑	ก่อสร้างเขื่อนกั้นตลิ่งภายใน ตำบลจรเข้เผือก	เพื่อป้องกันปัญหา แนวตลิ่งพัง	- ก่อสร้างเขื่อนกั้นตลิ่งภายใน พื้นที่หมู่ที่ ๑ - ๑๒	๖๐,๐๐๐,๐๐๐	๒๐,๐๐๐,๐๐๐	๒๐,๐๐๐,๐๐๐	๒๐,๐๐๐,๐๐๐	๒๐,๐๐๐,๐๐๐	จำนวนแห่งที่ดำเนินการ ก่อสร้าง	ลดปัญหาการพังของ แนวตลิ่ง	กองช่าง
๕๒	ติดตั้งท่อถังแก๊สภายใน ตำบลจรเข้เผือก	เพื่อให้ประชาชนมี น้ำใช้อย่างเพียงพอ	- ติดตั้งถังแก๊สภายใน พื้นที่หมู่ที่ ๑ - ๑๒	๑,๐๐๐,๐๐๐	๑,๐๐๐,๐๐๐	๑,๐๐๐,๐๐๐	๑,๐๐๐,๐๐๐	๑,๐๐๐,๐๐๐	จำนวนแห่งที่ดำเนินการ ก่อสร้าง	ประชาชนมีน้ำใช้อย่าง เพียงพอ	กองช่าง
๕๓	ก่อสร้างถังเก็บน้ำภายในตำบล จรเข้เผือก	เพื่อให้ประชาชนมี น้ำใช้อย่างเพียงพอ	- ก่อสร้างถังเก็บน้ำภายใน พื้นที่หมู่ที่ ๑ - ๑๒	๑,๐๐๐,๐๐๐	๑,๐๐๐,๐๐๐	๑,๐๐๐,๐๐๐	๑,๐๐๐,๐๐๐	๑,๐๐๐,๐๐๐	จำนวนแห่งที่ดำเนินการ ก่อสร้าง	ประชาชนมีน้ำใช้อย่าง เพียงพอ	กองช่าง
๕๔	ขุดสระน้ำภายในตำบลจรเข้ เผือก	เพื่อให้ประชาชนมี น้ำใช้อย่างเพียงพอ	- ขุดสระน้ำภายในพื้นที่หมู่ที่ ๑ - ๑๒	๑,๐๐๐,๐๐๐	๑,๐๐๐,๐๐๐	๑,๐๐๐,๐๐๐	๑,๐๐๐,๐๐๐	๑,๐๐๐,๐๐๐	จำนวนแห่งที่ดำเนินการ ก่อสร้าง	ประชาชนมีน้ำใช้อย่าง เพียงพอ	กองช่าง
๕๕	ก่อสร้างอ่างเก็บน้ำภายในตำบล จรเข้เผือก	เพื่อให้ประชาชนมี น้ำใช้อย่างเพียงพอ	- ก่อสร้างอ่างเก็บน้ำภายใน พื้นที่หมู่ที่ ๑ - ๑๒	-	๒,๐๐๐,๐๐๐	-	๒,๐๐๐,๐๐๐	-	จำนวนแห่งที่ดำเนินการ ก่อสร้าง	ประชาชนมีน้ำใช้อย่าง เพียงพอ	กองช่าง
๕๖	ขุดลอกแหล่งน้ำภายในตำบล จรเข้เผือก	เพื่อให้ประชาชนมี น้ำใช้อย่างเพียงพอ	- ขุดลอกแหล่งน้ำภายในพื้นที่ หมู่ที่ ๑ - ๑๒	๕๐๐,๐๐๐	-	๕๐๐,๐๐๐	-	-	จำนวนแห่งที่ดำเนินการ ขุดลอก	ประชาชนมีน้ำใช้อย่าง เพียงพอ	กองช่าง
๕๗	ก่อสร้างระบบประปาหมู่บ้าน ภายในพื้นที่ตำบลจรเข้เผือก	เพื่อให้ประชาชนมี น้ำใช้อย่างเพียงพอ	- ก่อสร้างระบบประปาหมู่บ้าน ภายในพื้นที่ หมู่ที่ ๑ - ๑๒	๑,๐๐๐,๐๐๐	-	๑,๐๐๐,๐๐๐	-	๑,๐๐๐,๐๐๐	จำนวนแห่งที่ดำเนินการ ก่อสร้าง	ประชาชนมีน้ำใช้อย่าง เพียงพอ	กองช่าง
๕๘	ก่อสร้างระบบผลิตน้ำประปา ภายในพื้นที่ตำบลจรเข้เผือก	เพื่อให้ประชาชนมี น้ำใช้อย่างเพียงพอ	- ก่อสร้างระบบผลิตน้ำประปา ภายในพื้นที่ หมู่ที่ ๑ - ๑๒	๑๐,๐๐๐,๐๐๐	๑๐,๐๐๐,๐๐๐	๑๐,๐๐๐,๐๐๐	-	-	จำนวนแห่งที่ดำเนินการ ก่อสร้าง	ประชาชนมีน้ำใช้อย่าง เพียงพอ	กองช่าง
รวม	๑๐ โครงการ	-	-	๗๔,๕๐๐,๐๐๐	๓๕,๐๐๐,๐๐๐	๓๔,๕๐๐,๐๐๐	๒๕,๐๐๐,๐๐๐	๓๔,๖๐๔,๕๐๐	-	-	-

รายละเอียดโครงการพัฒนา

แบบ ผ.๐๒/๒

แผนพัฒนาท้องถิ่น (พ.ศ. ๒๕๖๖ ถึง ๒๕๗๐)

สำหรับโครงการที่เินศักยภาพขององค์กรปกครองส่วนท้องถิ่นที่ใช้สำหรับประสานแผนพัฒนาท้องถิ่น

องค์การบริหารส่วนตำบลจรเข้มะเขือ อำเภอด่านมะขามเตี้ย จังหวัดกาญจนบุรี

ก. ยุทธศาสตร์จังหวัดที่ ๕ ส่งเสริมการพัฒนาการค้า การลงทุน เขตพัฒนาเศรษฐกิจพิเศษ และการค้าชายแดน

ข. ยุทธศาสตร์การพัฒนาขององค์กรปกครองส่วนท้องถิ่นในเขตจังหวัด ยุทธศาสตร์ที่ ๒ การพัฒนาด้านโครงสร้างพื้นฐาน

๑. ยุทธศาสตร์ การพัฒนาโครงสร้างพื้นฐาน

๑.๑ แผนงานอุตสาหกรรมและการโยธา (แนวทางการพัฒนา พัฒนาด้านกายภาพเกี่ยวกับ การคมนาคม ไฟฟ้า ไฟฟ้าสาธารณะ การระบายน้ำ การโทรคมนาคม)

ที่	โครงการ	วัตถุประสงค์	เป้าหมาย (ผลผลิตของโครงการ)	งบประมาณ					ตัวชี้วัด (KPI)	ผลลัพธ์ที่คาดว่าจะได้รับ	หน่วยงานรับผิดชอบหลัก
				ปี ๒๕๖๖ (บาท)	ปี ๒๕๖๗ (บาท)	ปี ๒๕๖๘ (บาท)	ปี ๒๕๖๙ (บาท)	ปี ๒๕๗๐ (บาท)			
๕๙	ปักเสาสายส่ง หมู่ที่ ๑๑ บริเวณหลังวัดมอเจริญธรรม	เพื่อให้ประชาชนมี ไฟฟ้าใช้อย่างทั่วถึง	- ปักเสาสายส่ง หมู่ที่ ๑๑ บริเวณหลังวัดมอเจริญธรรม	๕,๐๐๐,๐๐๐	๕,๐๐๐,๐๐๐	๕,๐๐๐,๐๐๐	๕,๐๐๐,๐๐๐	๕,๐๐๐,๐๐๐	ระยะทางที่ดำเนินการ ปักเสาสายส่ง	ประชาชนมีไฟฟ้าใช้ อย่างทั่วถึง	กองช่าง
๖๐	เจาะบ่อบาดาลภายในตำบล จรเข้มะเขือ	เพื่อให้ประชาชนมี น้ำใช้อย่างเพียงพอ	- เจาะบ่อบาดาลภายในพื้นที่ หมู่ที่ ๑ - ๑๒	๑,๐๐๐,๐๐๐	๑,๐๐๐,๐๐๐	๑,๐๐๐,๐๐๐	๑,๐๐๐,๐๐๐	๑,๐๐๐,๐๐๐	จำนวนแห่งที่ดำเนินการ ก่อสร้าง	ประชาชนมีน้ำใช้อย่าง เพียงพอ	กองช่าง
รวม	๒ โครงการ	-	-	๖,๐๐๐,๐๐๐	๖,๐๐๐,๐๐๐	๖,๐๐๐,๐๐๐	๖,๐๐๐,๐๐๐	๖,๐๐๐,๐๐๐	-	-	-

251,173,900

101,179,000

85,236,500

83,453,100

89,140,700

บัญชีครุภัณฑ์

แบบ ผ.๐๓

แผนพัฒนาท้องถิ่น (พ.ศ. ๒๕๖๖ ถึง ๒๕๗๐)

องค์การบริหารส่วนตำบลจรเข้เผือก อำเภอด่านมะขามเตี้ย จังหวัดกาญจนบุรี

ที่	แผนงาน	หมวด	ประเภท	เป้าหมาย (ผลผลิตของครุภัณฑ์)	งบประมาณ					หน่วยงานรับผิดชอบหลัก
					ปี ๒๕๖๖ (บาท)	ปี ๒๕๖๗ (บาท)	ปี ๒๕๖๘ (บาท)	ปี ๒๕๖๙ (บาท)	ปี ๒๕๗๐ (บาท)	
๑	แผนงานเคหะและชุมชน	ค่าครุภัณฑ์	ครุภัณฑ์ยานพาหนะและขนส่ง	- รถเก็บขนขยะมูลฝอย จำนวน ๑ คัน	๒,๖๐๐,๐๐๐	-	-	-	-	กองสวัสดิการ
๒	แผนงานเคหะและชุมชน	ค่าครุภัณฑ์	ครุภัณฑ์ยานพาหนะและขนส่ง	- รถยนต์บรรทุกติดตั้งเครนไฮดรอลิค พร้อมกระเช้าซ่อมไฟฟ้า จำนวน ๑ คัน	๒,๗๐๐,๐๐๐	-	-	-	-	กองช่าง

ส่วนที่ ๔ การติดตามและประเมินผล

๔.๑) การติดตามและประเมินผลยุทธศาสตร์

ตามพระราชบัญญัติกำหนดแผนและขั้นตอนการกระจายอำนาจให้องค์กรปกครองส่วนท้องถิ่น พ.ศ. ๒๕๔๒ ได้กำหนดให้องค์กรปกครองส่วนท้องถิ่น มีอำนาจและหน้าที่ในการจัดทำแผนพัฒนา ท้องถิ่นของตนเอง โดยในการจัดทำแผนพัฒนาขององค์กรปกครองส่วนท้องถิ่นนั้น จะต้องดำเนินการตาม ระเบียบกระทรวงมหาดไทย ว่าด้วยการจัดทำแผนพัฒนาขององค์กรปกครองส่วนท้องถิ่น พ.ศ. ๒๕๔๘ และ ที่แก้ไขเพิ่มเติมถึง (ฉบับที่ ๓) พ.ศ. ๒๕๖๑ ทั้งนี้ แผนพัฒนาท้องถิ่นจะต้องสอดคล้องกับแผนพัฒนาจังหวัด ยุทธศาสตร์การพัฒนาขององค์กรปกครองส่วนท้องถิ่นในเขตจังหวัด แผนพัฒนาอำเภอ แผนพัฒนาตำบล แผนพัฒนาหมู่บ้านหรือแผนชุมชน อันมีลักษณะเป็นการกำหนดรายละเอียดแผนงาน ดังนั้น จึงต้องมีการ กำหนดยุทธศาสตร์การพัฒนาขององค์กรปกครองส่วนท้องถิ่นในเขตจังหวัดขึ้น ตามกระบวนการพิจารณา จากประชาคมท้องถิ่นระดับจังหวัดร่วมกับคณะกรรมการพัฒนาองค์การบริหารส่วนจังหวัด คณะกรรมการ ประสานแผนพัฒนาท้องถิ่นระดับจังหวัด ผู้แทนองค์กรปกครองส่วนท้องถิ่นในเขตจังหวัด ร่วมกันจัดทำ ทบทวน หรือเปลี่ยนแปลงยุทธศาสตร์การพัฒนาขององค์กรปกครองส่วนท้องถิ่นในเขตจังหวัด เพื่อให้การจัดทำแผนพัฒนาขององค์กรปกครองส่วนท้องถิ่นเกิด ประสิทธิภาพ ประสิทธิผล โดยนำยุทธศาสตร์การ พัฒนาขององค์กรปกครองส่วนท้องถิ่นในเขตจังหวัดไปใช้เป็นแนวทางในการจัดทำแผนพัฒนาท้องถิ่นของตนเองได้ต่อไป และเพื่อให้สามารถบูรณาการกับแผนพัฒนาจังหวัด แผนปฏิบัติการประจำปีของจังหวัดและตอบสนองความต้องการของประชาชนอันจะนำไปสู่การจัดทำงบประมาณ ที่มีประสิทธิภาพในท้องถิ่นได้อย่างแท้จริง เป็นเครื่องมือในการพัฒนาท้องถิ่นให้เข้มแข็ง เกิดประโยชน์สูงสุดต่อประชาชนในท้องถิ่น ดังนั้นองค์กรปกครองส่วนท้องถิ่น จึงต้องกำหนดยุทธศาสตร์การพัฒนาขององค์กรปกครอง ส่วนท้องถิ่นให้สอดคล้องยุทธศาสตร์การพัฒนาขององค์กรปกครองส่วนท้องถิ่นในเขตจังหวัด เพื่อนำไปสู่การบูรณาการร่วมกัน ให้เกิดความสอดคล้องกับแผนพัฒนาจังหวัด สามารถเชื่อมโยงไปสู่แผนพัฒนากลุ่ม จังหวัด แผนพัฒนาภาค แผนพัฒนาเศรษฐกิจและสังคมแห่งชาติ ฉบับที่ ๑๒ แผนยุทธศาสตร์ชาติ ๒๐ ปี ไทยแลนด์ ๔.๐ และในการจัดทำแผนพัฒนาท้องถิ่น (พ.ศ. ๒๕๖๑ - ๒๕๖๕) จะต้องมีการติดตามและประเมินผลยุทธศาสตร์เพื่อความสอดคล้องแผนพัฒนาท้องถิ่นขององค์กรปกครองส่วนท้องถิ่น ตามระเบียบกระทรวงมหาดไทย ว่าด้วยการจัดทำแผนขององค์กรปกครองส่วนท้องถิ่น พ.ศ. ๒๕๔๘ และที่ แก้ไขเพิ่มเติมถึง (ฉบับที่ ๓) พ.ศ. ๒๕๖๑ โดยคณะกรรมการติดตามและประเมินผลแผนพัฒนาท้องถิ่น จะต้องดำเนินการให้คะแนนตามเกณฑ์ที่กำหนดไว้ ซึ่งเป็นส่วนหนึ่งของการติดตามและประเมินผลแผนพัฒนา โดยดำเนินการให้แล้วเสร็จภายในหกสิบวัน นับแต่วันที่ประกาศใช้งบประมาณรายจ่าย ซึ่งทางคณะติดตามประเมินผลแผนพัฒนาท้องถิ่นขององค์การบริหารส่วนตำบลจรเข้มเือกได้มีการประชุมพิจารณาแนวทางในการติดตามโดยได้ยึดแนวทางรายละเอียดแนวทางการพิจารณาตามหนังสือกระทรวงมหาดไทย ด่วนที่สุด ที่ มท ๐๘๑๐.๓/ว ๒๙๓๑ ลง วันที่ ๑๕ พฤษภาคม ๒๕๖๒ เรื่อง ชักซ้อมแนวทางการทบทวนแผนพัฒนาท้องถิ่น (พ.ศ. ๒๕๖๑ - ๒๕๖๕) ขององค์กรปกครองส่วนท้องถิ่น เป็นการติดตามประเมินผล รายละเอียดดังนี้

**แนวทางการพิจารณาการติดตามและประเมินผลยุทธศาสตร์
เพื่อความสอดคล้องแผนพัฒนาท้องถิ่นขององค์กรปกครองส่วนท้องถิ่น**

ประเด็นการพิจารณา	คะแนน
๑. ข้อมูลสภาพทั่วไปและข้อมูลพื้นฐานขององค์กรปกครองส่วนท้องถิ่น	๒๐
๒. การวิเคราะห์สถานการณ์และศักยภาพ	๒๐
๓. ยุทธศาสตร์ประกอบด้วย	๖๐
๓.๑ ยุทธศาสตร์ขององค์กรปกครองส่วนท้องถิ่น	(๑๐)
๓.๒ ยุทธศาสตร์ขององค์กรปกครองส่วนท้องถิ่นในเขตจังหวัด	(๑๐)
๓.๓ ยุทธศาสตร์จังหวัด	(๑๐)
๓.๔ วิสัยทัศน์	(๕)
๓.๕ กลยุทธ์	(๕)
๓.๖ เป้าประสงค์ของแต่ละประเด็นกลยุทธ์	(๕)
๓.๗ จุดยืนทางยุทธศาสตร์	(๕)
๓.๘ แผนงาน	(๕)
๓.๙ ความเชื่อมโยงของยุทธศาสตร์ในภาพรวม	(๕)
รวมคะแนน	๑๐๐

**แนวทางเบื้องต้นในการให้คะแนนแนวทางการพิจารณาการติดตามและประเมินผลยุทธศาสตร์เพื่อ
ความสอดคล้องแผนพัฒนาท้องถิ่นขององค์กรปกครองส่วนท้องถิ่น**

ประเด็นการพิจารณา	รายละเอียดหลักเกณฑ์	คะแนน เต็ม	คะแนน ที่ได้
๑. ข้อมูลสภาพทั่วไปและข้อมูลพื้นฐานขององค์กรปกครองส่วนท้องถิ่น	ควรประกอบด้วยข้อมูลดังนี้ (๑) ข้อมูลเกี่ยวกับด้านกายภาพ เช่น ที่ตั้งของหมู่บ้าน/ชุมชน/ตำบล ลักษณะภูมิประเทศ ลักษณะภูมิอากาศ ลักษณะของดิน ลักษณะของแหล่งน้ำ ลักษณะของไม้/ป่าไม้ ฯลฯ ด้านการเมือง/การปกครอง เช่น เขตการปกครอง การเลือกตั้ง ฯลฯ	๒๐ (๓)	
	(๒) ข้อมูลเกี่ยวกับด้านการเมือง/การปกครอง เช่น เขตการปกครอง การเลือกตั้ง ฯลฯ ประชากร เช่น ข้อมูลเกี่ยวกับจำนวนประชากร และช่วงอายุและจำนวนประชากร ฯลฯ	(๒)	
	(๓) ข้อมูลเกี่ยวกับสภาพทางสังคม เช่น การศึกษา สาธารณสุข อาชญากรรม ยาเสพติด การสังคมสงเคราะห์ ฯลฯ	(๒)	
	(๔) ข้อมูลเกี่ยวกับระบบบริการพื้นฐาน เช่น การคมนาคมขนส่ง การไฟฟ้า การประปา โทรศัพท์ ฯลฯ	(๒)	

ประเด็นการพิจารณา	รายละเอียดหลักเกณฑ์	คะแนนเต็ม	คะแนนที่ได้
	(๕) ข้อมูลเกี่ยวกับระบบเศรษฐกิจ เช่น การเกษตร การประมง การปศุสัตว์ การบริการ การท่องเที่ยว อุตสาหกรรม การพาณิชย์/กลุ่มอาชีพแรงงาน ฯลฯ	(๒)	
	(๖) ข้อมูลเกี่ยวกับศาสนา ประเพณี วัฒนธรรม เช่น การนับถือ ศาสนาประเพณีและงานประจำปี ภูมิปัญญาท้องถิ่น ภาษาถิ่น สินค้าพื้นเมือง และของที่ระลึก ฯลฯ และอื่นๆ	(๒)	
	(๗) ข้อมูลเกี่ยวกับทรัพยากรธรรมชาติ เช่น น้ำ ป่าไม้ ภูเขา คุณภาพของทรัพยากรธรรมชาติ ฯลฯ	(๒)	
	(๘) การสำรวจและจัดเก็บข้อมูลเพื่อการจัดทำแผนพัฒนาท้องถิ่นหรือการใช้ข้อมูล จปฐ.	(๒)	
	(๙) การประชุมประชาคมท้องถิ่น รูปแบบ วิธีการ และการดำเนินการประชุมประชาคมท้องถิ่น โดยใช้กระบวนการร่วมคิด ร่วมทำ ร่วมตัดสินใจ ร่วมตรวจสอบ ร่วมรับประโยชน์ ร่วมแก้ปัญหาปรึกษาหารือ แลกเปลี่ยนเรียนรู้ เพื่อแก้ปัญหาสำหรับการพัฒนาท้องถิ่นตามอำนาจหน้าที่ขององค์กรปกครองส่วนท้องถิ่น	(๓)	
๒. การวิเคราะห์สถานการณ์และศักยภาพ	<p>ควรประกอบด้วยข้อมูลดังนี้</p> <p>(๑) การวิเคราะห์ที่ครอบคลุมความเชื่อมโยง ความสอดคล้อง ยุทธศาสตร์จังหวัด ยุทธศาสตร์การพัฒนาขององค์กรปกครองส่วนท้องถิ่นในเขตจังหวัด ยุทธศาสตร์ขององค์กรปกครองส่วนท้องถิ่น นโยบายของผู้บริหารท้องถิ่น รวมถึงความเชื่อมโยงแผนยุทธศาสตร์ชาติ ๒๐ ปี แผนพัฒนาเศรษฐกิจและสังคมแห่งชาติ และ Thailand ๔.๐</p>	(๒๐) (๕)	
	(๒) การวิเคราะห์การใช้ผังเมืองรวมหรือผังเมืองเฉพาะและการบังคับใช้ผลของการบังคับใช้ สภาพการณ์ที่เกิดขึ้นต่อการพัฒนาท้องถิ่น	(๓)	
	(๓) การวิเคราะห์ทางสังคม เช่น ด้านแรงงาน การศึกษา สาธารณสุข ความยากจน อาชญากรรม ปัญหายาเสพติด เทคโนโลยี จารีตประเพณี วัฒนธรรม ภูมิปัญญาท้องถิ่น เป็นต้น	(๓)	

ประเด็นการพิจารณา	รายละเอียดหลักเกณฑ์	คะแนนเต็ม	คะแนนที่ได้
	(๔) การวิเคราะห์ทางเศรษฐกิจ ข้อมูลด้านรายได้ครัวเรือน การส่งเสริมอาชีพ กลุ่มอาชีพ กลุ่มทางสังคม การพัฒนาอาชีพและกลุ่มต่างๆ สภาพทางเศรษฐกิจและความเป็นอยู่ทั่วไป เป็นต้น	(๓)	
	(๕) การวิเคราะห์สิ่งแวดล้อม พื้นที่สีเขียว ธรรมชาติต่างๆ ทางภูมิศาสตร์ กระบวนการหรือสิ่งที่เกิดขึ้น การประดิษฐ์ที่มีผลต่อสิ่งแวดล้อมและการพัฒนา	(๓)	
	(๖) ผลการวิเคราะห์ศักยภาพเพื่อประเมินสถานภาพการพัฒนาในปัจจุบันและโอกาสการพัฒนาในอนาคตของท้องถิ่น ด้วยเทคนิค SWOT Analysis ที่อาจส่งผลต่อการดำเนินงานได้แก่ S-Strength (จุดแข็ง) W-Weakness (จุดอ่อน) O-Opportunity (โอกาส) และ T-Threat (อุปสรรค)	(๓)	
๓. ยุทธศาสตร์ ๓.๑ ยุทธศาสตร์ขององค์กรปกครองส่วนท้องถิ่น	ควรประกอบด้วยข้อมูลดังนี้ สอดคล้องกับสภาพสังคม เศรษฐกิจ สิ่งแวดล้อมของท้องถิ่น ประเด็นปัญหาการพัฒนาและแนวทางการพัฒนาที่สอดคล้องกับยุทธศาสตร์ขององค์กรปกครองส่วนท้องถิ่น และเชื่อมโยงหลักประชารัฐแผนยุทธศาสตร์ชาติ ๒๐ ปี แผนพัฒนาเศรษฐกิจและสังคมแห่งชาติ และ Thailand	(๖๐) (๑๐)	
๓.๒ ยุทธศาสตร์ขององค์กรปกครองส่วนท้องถิ่นในเขตจังหวัด	สอดคล้องและเชื่อมโยงกับสภาพสังคม เศรษฐกิจ สิ่งแวดล้อมของท้องถิ่น และยุทธศาสตร์จังหวัด และเชื่อมโยงหลักประชารัฐ แผนยุทธศาสตร์ชาติ ๒๐ ปี แผนพัฒนาเศรษฐกิจและสังคมแห่งชาติ และ Thailand ๔.๐	(๑๐)	
๓.๓ ยุทธศาสตร์จังหวัด	สอดคล้องกับยุทธศาสตร์พัฒนากลุ่มจังหวัด ยุทธศาสตร์พัฒนาภาค แผนพัฒนาเศรษฐกิจและสังคมแห่งชาติ แผนการบริหารราชการแผ่นดินนโยบาย/ยุทธศาสตร์ คสช. และนโยบายรัฐบาลหลักประชารัฐ แผนยุทธศาสตร์ชาติ ๒๐ ปี และ Thailand	(๑๐)	
๓.๔ วิสัยทัศน์	วิสัยทัศน์ ซึ่งมีลักษณะแสดงสถานภาพที่องค์กรปกครองส่วนท้องถิ่นต้องการจะเป็นหรือบรรลุถึงอนาคตอย่างชัดเจน สอดคล้องกับโอกาสและศักยภาพที่เป็นลักษณะเฉพาะขององค์กรปกครองส่วนท้องถิ่น และสัมพันธ์กับโครงการพัฒนาท้องถิ่น	(๕)	

ประเด็นการพิจารณา	รายละเอียดหลักเกณฑ์	คะแนนเต็ม	คะแนนที่ได้
๓. ยุทธศาสตร์ (ต่อ) ๓.๕ กลยุทธ์	แสดงให้เห็นช่องทาง วิธีการ ภารกิจหรือสิ่งที่ต้องทำตามอำนาจหน้าที่ขององค์กรปกครองส่วนท้องถิ่นที่จะนำไปสู่การบรรลุวิสัยทัศน์ หรือแสดงให้เห็นถึงความชัดเจนในสิ่งที่จะดำเนินการให้บรรลุวิสัยทัศน์นั้น	(๕)	
๓.๖ เป้าประสงค์ของแต่ละประเด็นกลยุทธ์	เป้าประสงค์ของแต่ละประเด็นกลยุทธ์มีความสอดคล้องและสนับสนุนต่อกกลยุทธ์ที่จะเกิดขึ้น มุ่งหมายสิ่งหนึ่งสิ่งใดที่ชัดเจน	(๕)	
๓.๗ จุดยืนทางยุทธศาสตร์ (Positioning)	ความมุ่งมั่นอันแน่วแน่ในการวางแผนพัฒนาท้องถิ่น เพื่อให้บรรลุวิสัยทัศน์ขององค์กรปกครองส่วนท้องถิ่น ซึ่งเกิดจากศักยภาพของพื้นที่จริง ที่จะนำไปสู่ผลสำเร็จทางยุทธศาสตร์	(๕)	
๓.๘ แผนงาน	แผนงานหรือจุดมุ่งหมายเพื่อการพัฒนาในอนาคต กำหนดจุดมุ่งหมายในเรื่องใดเรื่องหนึ่งหรือแผนงานที่เกิดจากเป้าประสงค์ ตัวชี้วัด ค่าเป้าหมาย กลยุทธ์จุดยืนทางยุทธศาสตร์และยุทธศาสตร์ขององค์กรปกครองส่วนท้องถิ่นที่มีความชัดเจน นำไปสู่การจัดทำโครงการพัฒนาท้องถิ่นในแผนพัฒนาท้องถิ่นโดยระบุแผนงานและความเชื่อมโยงดังกล่าว	(๕)	
๓.๙ ความเชื่อมโยงของยุทธศาสตร์ในภาพรวม	ความเชื่อมโยงองค์รวมที่นำไปสู่การพัฒนาท้องถิ่นที่เกิดผลผลิต/โครงการจากแผนยุทธศาสตร์ชาติ ๒๐ ปี แผนพัฒนาเศรษฐกิจและสังคมแห่งชาติ ฉบับที่ ๑๒ Thailand ๔.๐ แผนพัฒนาภาค/แผนพัฒนากลุ่มจังหวัด/แผนพัฒนาจังหวัด ยุทธศาสตร์การพัฒนาขององค์กรปกครองส่วนท้องถิ่นในเขตจังหวัดและยุทธศาสตร์ขององค์กรปกครองส่วนท้องถิ่น	(๕)	
รวมคะแนน		๑๐๐	

๔.๒) การติดตามและประเมินผลโครงการ

ในการจัดทำแผนพัฒนาท้องถิ่น (พ.ศ. ๒๕๖๑ - ๒๕๖๕) ขององค์กรปกครองส่วนท้องถิ่น จะต้องมีการติดตามและประเมินผลโครงการขององค์กรปกครองส่วนท้องถิ่นเพื่อความสอดคล้องแผนพัฒนาท้องถิ่น ตามระเบียบกระทรวงมหาดไทย ว่าด้วยการจัดทำแผนขององค์กรปกครองส่วนท้องถิ่น พ.ศ. ๒๕๔๘ และที่แก้ไขเพิ่มเติมถึง (ฉบับที่ ๓) พ.ศ. ๒๕๖๑ โดยคณะกรรมการติดตามและประเมินผลแผนพัฒนาท้องถิ่น จะต้องดำเนินการให้คะแนนตามเกณฑ์ที่กำหนดไว้ ซึ่งเป็นส่วนหนึ่งของการติดตามและประเมินผลแผนพัฒนา โดยดำเนินการให้แล้วเสร็จภายในหกสิบวัน นับแต่วันที่ประกาศใช้งบประมาณรายจ่าย รายละเอียดแนวทางการพิจารณาตามหนังสือกระทรวงมหาดไทย ด่วนที่สุด ที่ มท ๐๘๑๐.๓/ว ๒๙๓๑ ลงวันที่ ๑๕ พฤษภาคม ๒๕๖๒ เรื่องซักซ้อมแนวทางการทบทวนแผนพัฒนาท้องถิ่น (พ.ศ. ๒๕๖๑ - ๒๕๖๕) ขององค์กรปกครองส่วนท้องถิ่น ดังนี้

แนวทางการพิจารณาการติดตามและประเมินผลโครงการ เพื่อความสอดคล้องแผนพัฒนาท้องถิ่น (พ.ศ. ๒๕๖๑ -๒๕๖๕) ขององค์กรปกครองส่วนท้องถิ่น

ประเด็นการพิจารณา	คะแนน
๑. การสรุปสถานการณ์การพัฒนา	๑๐
๒. การประเมินผลการนำแผนพัฒนาท้องถิ่นสี่ปีไปปฏิบัติในเชิงปริมาณ	๑๐
๓. การประเมินผลการนำแผนพัฒนาท้องถิ่นสี่ปีไปปฏิบัติในเชิงคุณภาพ	๑๐
๔. แผนงานและยุทธศาสตร์การพัฒนา	๑๐
๕. โครงการพัฒนา ประกอบด้วย	๖๐
๕.๑ ความชัดเจนของชื่อโครงการ	(๕)
๕.๒ กำหนดวัตถุประสงค์สอดคล้องกับโครงการ	(๕)
๕.๓ เป้า (ผลผลิตของโครงการ) มีความชัดเจนนำไปสู่การตั้งงบประมาณได้ถูกต้อง	(๕)
๕.๔ โครงการมีความสอดคล้องกับแผนยุทธศาสตร์ชาติ ๒๐ ปี	(๕)
๕.๕ เป้าหมาย (ผลผลิตของโครงการ) มีความสอดคล้องกับแผนพัฒนาเศรษฐกิจและสังคมแห่งชาติ	(๕)
๕.๖ โครงการมีความสอดคล้องกับ Thailand ๔.๐	(๕)
๕.๗ โครงการสอดคล้องกับยุทธศาสตร์จังหวัด	(๕)
๕.๘ โครงการแก้ไขปัญหาความยากจนหรือการเสริมสร้างให้ประเทศชาติมั่นคง มั่งคั่ง ยั่งยืน ภายใต้หลักประชารัฐ	(๕)
๕.๙ งบประมาณ มีความสอดคล้องกับเป้าหมาย (ผลผลิตของโครงการ)	(๕)
๕.๑๐ มีการประมาณการราคาถูกต้องตามหลักวิธีการงบประมาณ	(๕)
๕.๑๑ มีการกำหนดตัวชี้วัด (KPI) และสอดคล้องกับวัตถุประสงค์และผลที่คาดว่าจะได้รับ	(๕)

ประเด็นการพิจารณา	คะแนน
๕.๑๒ ผลที่คาดว่าจะได้รับ สอดคล้องกับวัตถุประสงค์	(๕)
รวมคะแนน	๑๐๐

แนวทางเบื้องต้นในการให้คะแนนแนวทางการพิจารณาการติดตามและประเมินผลโครงการเพื่อความสอดคล้อง
แผนพัฒนาท้องถิ่นขององค์กรปกครองส่วนท้องถิ่น

ประเด็นการพิจารณา	รายละเอียดหลักเกณฑ์	คะแนน เต็ม	คะแนน ที่ได้
๑. การสรุปสถานการณ์ การพัฒนา	เป็นการวิเคราะห์กรอบการจัดทำยุทธศาสตร์ขององค์กรปกครองส่วนท้องถิ่น (ใช้การวิเคราะห์ SWOT Analysis/Demand (Demand Analysis)/Global Demand และ Trend ปัจจัยและสถานการณ์การเปลี่ยนแปลงที่มีผลต่อการพัฒนา อย่างน้อยต้องประกอบด้วยการวิเคราะห์ศักยภาพด้านเศรษฐกิจ, ด้านสังคม, ด้านทรัพยากรธรรมชาติและสิ่งแวดล้อม)	๑๐	
๒. การประเมินผลการนำ แผนพัฒนาท้องถิ่นไป ปฏิบัติในเชิงปริมาณ	๑) การควบคุมที่มีการใช้ตัวเลขต่างๆ เพื่อนำมาใช้วัดผลในเชิงปริมาณ เช่น การวัดจำนวนโครงการ กิจกรรม งานต่างๆ ก็คือผลผลิตนั้นเองว่าเป็นไปตามที่ตั้งเป้าหมายเอาไว้หรือไม่จำนวนที่ดำเนินการจริงตามที่ได้กำหนดไว้เท่าไร จำนวนที่ไม่สามารถดำเนินการได้มีจำนวนเท่าไรสามารถอธิบายได้ตามหลักประสิทธิภาพ (Efficiency) ของการพัฒนาท้องถิ่นตามอำนาจหน้าที่ที่กำหนดไว้ ๒) วิเคราะห์ผลกระทบ/สิ่งที่กระทบ (Impact) โครงการที่ดำเนินการในเชิงปริมาณ (Quantitative)	๑๐	
๓. การประเมินผลการนำ แผนพัฒนาท้องถิ่นไป ปฏิบัติในเชิงคุณภาพ	๑) การประเมินประสิทธิผลของแผนพัฒนาในเชิงคุณภาพคือการนำเอาเทคนิคต่างๆมาใช้เพื่อวัดว่าภารกิจ โครงการ กิจกรรม งานต่างๆที่ดำเนินการในพื้นที่นั้นๆ ตรงต่อความต้องการของประชาชนหรือไม่ และเป็นไปตามอำนาจหน้าที่หรือไม่ ประชาชนพึงพอใจหรือไม่ สิ่งของ วัสดุ ครุภัณฑ์ การดำเนินการต่างๆ มีสภาพหรือลักษณะถูกต้อง คงทน ถาวร สามารถใช้การได้ตามวัตถุประสงค์หรือไม่ ซึ่งเป็นไปตามหลักประสิทธิผล (Effectiveness) ผลการปฏิบัติราชการที่บรรลุวัตถุประสงค์และเป้าหมายของแผนการปฏิบัติราชการตามที่ได้รับงบประมาณมาดำเนินการ รวมถึงสามารถเทียบเคียงกับส่วนราชการหรือหน่วยงาน	๑๐	

ประเด็นการพิจารณา	รายละเอียดหลักเกณฑ์	คะแนน เต็ม	คะแนน ที่ได้
	๒) วิเคราะห์ผลกระทบ/สิ่งที่กระทบ (Impact) โครงการที่ดำเนินการในเชิงคุณภาพ (Qualitative)		
๔. แผนงาน และยุทธศาสตร์การพัฒนา	๑) วิเคราะห์แผนงาน งานที่เกิดจากด้านต่างๆ มีความสอดคล้องกับยุทธศาสตร์ขององค์กรปกครองส่วนท้องถิ่นในมิติต่างๆ จนนำไปสู่การจัดทำโครงการพัฒนาท้องถิ่นโดยใช้ SWOT Analysis/Demand (Demand Analysis)/Global Demand /Trend หรือหลักการบูรณาการ (Integration) กับองค์กรปกครองส่วนท้องถิ่นที่มีพื้นที่ติดต่อกัน ๒) วิเคราะห์แผนงาน งานที่เกิดจากด้านต่างๆ ที่สอดคล้องกับการแก้ไขปัญหาความยากจน หลักปรัชญา	๑๐	
๕. โครงการพัฒนา ๕.๑ ความชัดเจนของชื่อโครงการ	ควรประกอบด้วยข้อมูลดังนี้ เป็นโครงการที่มีวัตถุประสงค์สนองต่อแผนยุทธศาสตร์การพัฒนาขององค์กรปกครองส่วนท้องถิ่นและดำเนินการเพื่อให้การพัฒนาบรรลุตามวิสัยทัศน์ขององค์กรปกครองส่วนท้องถิ่นที่กำหนดไว้ ชื่อโครงการมีความชัดเจน มุ่งไปเรื่องใดเรื่องหนึ่งอ่านแล้วเข้าใจได้ว่าจะพัฒนาอะไรในอนาคต	๖๐ (๕)	
๕.๒ กำหนดวัตถุประสงค์สอดคล้องกับโครงการ	มีวัตถุประสงค์ชัดเจน (clearobjective) โครงการต้องกำหนดวัตถุประสงค์สอดคล้องกับความเป็นมาของโครงการ สอดคล้องกับหลักการและเหตุผลวิธีการดำเนินงานต้องสอดคล้องกับวัตถุประสงค์ มีความเป็นไปได้ชัดเจนมีลักษณะเฉพาะเจาะจง	(๕)	
๕.๓ เป้าหมาย (ผลผลิตของโครงการ) มีความชัดเจนนำไปสู่การตั้งงบประมาณได้ถูกต้อง	สภาพที่อยากให้เกิดขึ้นในอนาคตเป็นทิศทางที่ต้องไปให้ถึงเป้าหมายต้องชัดเจน สามารถระบุจำนวนเท่าไร กลุ่มเป้าหมายคืออะไร มีผลผลิตอย่างไร กลุ่มเป้าหมายพื้นที่ดำเนินงาน และระยะเวลาดำเนินงานอธิบายให้ชัดเจนว่าโครงการนี้จัดทำที่ไหน เริ่มต้นในช่วงเวลาใดและจบลงเมื่อไร ใครคือกลุ่มเป้าหมายของโครงการ หากกลุ่มเป้าหมายมีหลายกลุ่ม ให้บอกชัดเจนไปว่าใครคือกลุ่มเป้าหมายหลัก ใครคือกลุ่มเป้าหมายรอง	(๕)	
๕.๔ โครงการมีความสอดคล้องกับแผนยุทธศาสตร์ ๒๐ ปี	โครงการสอดคล้องกับ (๑) ความมั่นคง (๒) การสร้างความสามารถในการแข่งขัน (๓) การพัฒนาและเสริมสร้างศักยภาพคน (๔) การสร้างโอกาสความเสมอภาคและเท่าเทียมกันทางสังคม (๕) การสร้างการเติบโตบนคุณภาพชีวิตที่เป็นมิตรต่อสิ่งแวดล้อม (๖) การปรับ	(๕)	

ประเด็นการพิจารณา	รายละเอียดหลักเกณฑ์	คะแนน เต็ม	คะแนน ที่ได้
<p>๕.๕ เป้าหมาย (ผลผลิตของโครงการ) มีความสอดคล้องกับแผนพัฒนาเศรษฐกิจและสังคมแห่งชาติ</p>	<p>สมดุลงบและพัฒนาระบบการบริหารจัดการภาครัฐ เพื่อให้เกิดความมั่นคง มั่งคั่ง ยั่งยืน</p> <p>โครงการมีความสอดคล้องกับแผนพัฒนาเศรษฐกิจและสังคมแห่งชาติ ฉบับที่ ๑๒ โดย (๑) ยึดหลักปรัชญาของเศรษฐกิจพอเพียง (๒) ยึดคนเป็นศูนย์กลางการพัฒนา (๓) ยึดวิสัยทัศน์ภายใต้ยุทธศาสตร์ชาติ ๒๐ ปี (๔) ยึดเป้าหมายอนาคตประเทศไทย ๒๕๗๔ (๕) ยึดหลักการนำไปสู่การปฏิบัติให้เกิดผลสัมฤทธิ์อย่างจริงจังใน ๕ ปีที่ต่อยอดไปสู่ผลสัมฤทธิ์ที่เป็นเป้าหมายระยะยาว ภายใต้แนวทางการพัฒนา (๑) การยกระดับศักยภาพการแข่งขันและการหลุดพ้นกับดักรายได้ปานกลางสู่รายได้สูง (๒) การพัฒนาศักยภาพคนตามช่วงวัยและการปฏิรูประบบเพื่อสร้างสังคมสูงวัยอย่างมีคุณภาพ (๓) การลดความเหลื่อมล้ำทางสังคม (๔) การรองรับการเชื่อมโยงภูมิภาคและความเป็นเมือง (๕) การสร้างความเจริญเติบโตทางเศรษฐกิจและสังคมอย่างเป็นมิตรกับสิ่งแวดล้อม (๖) การบริหารราชการแผ่นดินที่มีประสิทธิภาพ</p>	(๕)	
<p>๕.๖ โครงการมีความสอดคล้องกับ Thailand ๔.๐</p>	<p>โครงการมีลักษณะหรือสอดคล้องกับการปรับเปลี่ยนโครงสร้างเศรษฐกิจไปสู่ 'Value - Based Economy' หรือเศรษฐกิจที่ขับเคลื่อนด้วยนวัตกรรมทำน้อย ได้มาก เช่น (๑) เปลี่ยนจากการผลิตสินค้า โภคภัณฑ์ไปสู่สินค้าเชิงนวัตกรรม (๒) เปลี่ยนจากการขับเคลื่อนประเทศด้วยภาคอุตสาหกรรม ไปสู่การขับเคลื่อนด้วยเทคโนโลยีความคิดสร้างสรรค์และนวัตกรรม (๓) เปลี่ยนจากการเน้นภาคการผลิตสินค้า ไปสู่การเน้นภาคบริการมากขึ้น รวมถึงโครงการที่เติมเต็มด้วยวิทยาการ ความคิดสร้างสรรค์ นวัตกรรม วิทยาศาสตร์ เทคโนโลยี และการวิจัยและพัฒนาแล้วต่อยอดความได้เปรียบเชิงเปรียบเทียบ เช่น ด้านการเกษตร เทคโนโลยีชีวภาพ สาธารณสุข วัฒนธรรม ฯลฯ</p>	(๕)	
<p>๕.๗ โครงการสอดคล้องกับยุทธศาสตร์จังหวัด</p>	<p>โครงการพัฒนาท้องถิ่นมีความสอดคล้องกับห่วงโซ่เวลาของแผนพัฒนาจังหวัดที่ได้กำหนดขึ้น เพื่อขับเคลื่อนการพัฒนาท้องถิ่นเสมือนหนึ่งการขับเคลื่อนการพัฒนาจังหวัด ซึ่งไม่สามารถแยกส่วนใดส่วนหนึ่งออกจากกันได้ นอกจากนี้โครงการพัฒนาท้องถิ่นต้องเป็นโครงการเชื่อมต่อหรือเดินทางไปด้วยกับยุทธศาสตร์จังหวัดที่ได้กำหนดขึ้นที่เป็นปัจจุบัน</p>	(๕)	

<p>๕. โครงการพัฒนา (ต่อ) ๕.๘ โครงการแก้ไขปัญหาความยากจนหรือการเสริมสร้างให้ประเทศชาติมั่นคง มั่งคั่ง ยั่งยืน ภายใต้หลักปรัชญา</p>	<p>เป็นโครงการที่ดำเนินการภายใต้พื้นฐานความพอเพียงที่ประชาชนดำเนินการเองหรือร่วมดำเนินการ เป็นโครงการต่อยอดและขยายได้ เป็นโครงการที่ประชาชนต้องการเพื่อให้เกิดความยั่งยืน ซึ่งมีลักษณะที่จะให้ท้องถิ่นมีความมั่นคง มั่งคั่ง ยั่งยืน เป็นท้องถิ่นที่พัฒนาแล้วด้วยการพัฒนาตามปรัชญาของเศรษฐกิจพอเพียง</p>	<p>(๕)</p>	
<p>๕.๙ งบประมาณ มีความสอดคล้องกับเป้าหมาย (ผลผลิตของโครงการ)</p>	<p>งบประมาณโครงการพัฒนาจะต้องคำนึงถึงหลักสำคัญ ๕ ประการ ในการจัดทำโครงการได้แก่ (๑) ความประหยัด (Economy) (๒) ความมีประสิทธิภาพ (Efficiency) (๓) ความมีประสิทธิภาพ (Effectiveness) (๔) ความเหลื่อมล้ำในการพัฒนาท้องถิ่น นำไปสู่ความยุติธรรม (Equity) (๕) ความโปร่งใส (Transparency)</p>	<p>(๕)</p>	
<p>๕.๑๐ มีการประมาณการราคาถูกต้องตามหลักวิธีการงบประมาณ</p>	<p>การประมาณการราคาเพื่อการพัฒนาต้องให้สอดคล้องกับโครงการ ถูกต้องตามหลักวิชาการทางช่าง หลักของราคากลาง ราคากลางท้องถิ่นมีความโปร่งใสในการกำหนดราคาและตรวจสอบได้ในเชิงประจักษ์</p>	<p>(๕)</p>	
<p>๕.๑๑ มีการกำหนดตัวชี้วัด (KPI) และสอดคล้องกับวัตถุประสงค์และผลที่คาดว่าจะได้รับ</p>	<p>มีการกำหนดดัชนีตัวชี้วัดผลงาน (Key Performance Indicator : KPI) ที่สามารถวัดได้ (measurable) ใช้บอกประสิทธิผล (effectiveness) ใช้บอกประสิทธิภาพ (efficiency) ได้ เช่น การกำหนดความพึงพอใจ การกำหนดร้อยละ การกำหนดอันเกิดจากผลของวัตถุประสงค์ที่เกิดขึ้น สิ่งที่ได้รับ (การคาดการณ์ คาดว่าจะได้รับ)</p>	<p>(๕)</p>	
<p>๕.๑๒ ผลที่คาดว่าจะได้รับสอดคล้องกับวัตถุประสงค์</p>	<p>ผลที่ได้รับเป็นสิ่งที่เกิดขึ้นได้จริงจากการดำเนินการตามโครงการพัฒนาซึ่งสอดคล้องกับวัตถุประสงค์ที่ตั้งไว้ การได้ผลหรือผลที่เกิดขึ้นจะต้องเท่ากับวัตถุประสงค์หรือมากกว่าวัตถุประสงค์ซึ่งการเขียนวัตถุประสงค์ควรคำนึงถึง (๑) มีความเป็นไปได้และมีความเฉพาะเจาะจงในการดำเนินงานตามโครงการ (๒) วัดและประเมินผลระดับของความสำเร็จได้ (๓) ระบุสิ่งที่ต้องการดำเนินงานอย่างชัดเจนและเฉพาะเจาะจงมากที่สุดและสามารถปฏิบัติได้ (๔) เป็นเหตุเป็นผล สอดคล้องกับความเป็นจริง (๕) ส่งผลต่อการบ่งบอกเวลาได้</p>	<p>(๕)</p>	
รวมคะแนน		<p>๑๐๐</p>	

๔.๓) สรุปผลการพัฒนาท้องถิ่น

ในการจัดทำแผนพัฒนาท้องถิ่น (พ.ศ.๒๕๖๑ - ๒๕๖๕) ขององค์กรปกครองส่วนท้องถิ่นเพื่อใช้เป็นเครื่องมือในการพัฒนา เป็นแนวทางในการบริหารพัฒนาท้องถิ่นให้บรรลุตามวัตถุประสงค์และเป้าหมาย เกิดประสิทธิภาพประสิทธิผลสูงสุดในการแก้ไขปัญหาของประชาชน ก่อให้เกิดประโยชน์และสามารถตอบสนองความต้องการพัฒนาของประชาชน โดยพิจารณาบรรจุโครงการในงบประมาณรายจ่ายประจำปี งบประมาณรายจ่ายเพิ่มเติม และงบประมาณจากเงินสะสม โดยจะต้องมีการติดตามและประเมินผลแผนพัฒนาตามระเบียบกระทรวงมหาดไทย ว่าด้วยการจัดทำแผนพัฒนาขององค์กรปกครองส่วนท้องถิ่น พ.ศ. ๒๕๔๘ และที่แก้ไขเพิ่มเติมถึง (ฉบับที่ ๓) พ.ศ. ๒๕๖๑ เป็นการสรุปผลในภาพรวมของท้องถิ่น เป็นการติดตามผลการนำยุทธศาสตร์ขององค์กรปกครองส่วนท้องถิ่น ว่าเกิดผลทั้งในเชิงปริมาณและเชิงคุณภาพ อย่างไร ซึ่งสามารถวัดผลได้ทั้งเชิงสถิติต่างๆได้ ดังนี้

๑) การวัดผลในเชิงปริมาณและเชิงคุณภาพ

๑) การวัดผลในเชิงปริมาณ

การวัดผลในเชิงปริมาณ (quantitative measurement) เป็นการวัดที่ตรงไปตรงมา (objective) โดยไม่เอาความรู้สึกเข้าไปเกี่ยวข้อง การวัดจะออกมาเป็นตัวเลข เช่น นาย ก. อายุ ๖๔ สูง ๑๖๘ น้ำหนัก ๘๖ ไม่ว่าใครจะมองว่านาย ก. แก่หรือไม่แก่ เตี้ยหรือสูง อ้วนหรือผอม ตัวเลขนี้ก็จะเป็นอย่างนี้ไม่ว่าใครจะเป็นคนวัดก็ตาม เพราะตัวเลขมาจากตัวนาย ก.ที่เป็น object ให้วัดจึงเรียกว่า objective. คือเป็นไปตามสิ่งที่วัด ไม่ขึ้นอยู่กับคนวัดตัวชี้วัดเชิงปริมาณ หมายถึง ความสำเร็จตาม วัตถุประสงค์ของโครงการที่สามารถวัดได้ในเชิงตัวเลขกับความสำเร็จ โดยจะระบุตัวเลขตามหน่วยที่ ต้องการ เช่น จำนวน ความถี่ ร้อยละ ระยะเวลา อัตราส่วน เช่น มีบุคลากรเข้าร่วมสัมมนา ๕๐ คน ผลิตสื่อการสอนจำนวน ๓ รายวิชา/ภาคการศึกษา ฯลฯเชิงปริมาณ ตัวอย่างเช่น มีนักศึกษาเข้าร่วมโครงการไม่ น้อยกว่า ๘๐ คน จากกลุ่มเป้าหมายทั้งสิ้น ๑๐๐ คน คิดเป็นร้อยละ ๘๐

๒) การวัดผลในเชิงคุณภาพ

การวัดผลเชิงคุณภาพ (qualitative measurement) เป็นการวัดโดยอาศัย ความรู้สึก ของคนที่ประเมินสิ่งใดสิ่งหนึ่งตามความรู้สึกของตัวเอง (subjective) ดังนั้น คุณ เอ อาจจะบอก ว่า นาย ก. แก่ คุณ บี อาจจะบอกว่ายังไม่แก่ คุณ เอ อาจจะบอกว่า นาย ก. เตี้ย คุณ บี อาจจะบอกว่า สั้นทัด คุณ X อาจจะบอกว่า นาย ก. อ้วนมาก คุณ Y อาจจะบอกว่า นาย ก. เฟลแล้ว จะเห็นได้ว่าการวัด แบบนี้ผลการวัดจะไม่เป็นตัวเลข แต่จะเป็นคำคุณศัพท์ (adjective) ที่แต่ละคนใช้บรรยายผลการประเมิน นาย ก. ค.ตอบเป็นไปตามผู้ประเมิน (ประธาน หรือ subject ของประโยค จึงเรียกว่าเป็นการวัดแบบ subjective. เป็นไปตามความรู้สึกของผู้ประเมิน ตัวชี้วัดเชิงคุณภาพ หมายถึง การวัดความสำเร็จที่ปรากฏ เป็นเชิงปริมาณว่ามีคุณภาพระดับไหน อย่างไร เช่น ระดับความรู้ ความสามารถ ความสมบูรณ์ ความ น่าสนใจ ความน่าเชื่อถือ ความสวยงาม ความคงทนถาวร การได้รับการยอมรับ ความพึงพอใจ ฯลฯ เชิง คุณภาพ ตัวอย่างเช่น

- ผู้เข้าร่วมโครงการ มีความรู้ความเข้าใจ ไม่น้อยกว่าร้อยละ ๙๐
- ผู้เข้าร่วมโครงการ มีความพึงพอใจในภาพรวม ไม่น้อยกว่าร้อยละ ๘๐

- ผู้เข้าร่วมโครงการนำความรู้ไปประยุกต์ใช้ ไม่น้อยกว่าร้อยละ ๗๕ การวัดผลในเชิงปริมาณและเชิงคุณภาพ ทำได้โดยใช้แบบสำหรับการติดตามและ ประเมินผลปริมาณและเชิงคุณภาพ เช่น แบบตัวบ่งชี้การปฏิบัติงาน (Performance Indicators) แบบบัตร คะแนน (Scorecard Model) หรือ Scorecard Model ของ Kaplan & Norton แบบมุ่งวัดผลสัมฤทธิ์ (Result Framework Model) แบบเชิงเหตุผล (Logical Model) ตัวแบบเชิงเหตุผล แบบวัดกระบวนการ ปฏิบัติงาน (Process Performance Measurement System) ระบบการวัดกระบวนการปฏิบัติงาน หรือ PPMS แบบการประเมินโดยใช้วิธีการแก้ปัญหาหรือเรียนรู้จากปัญหาที่เกิดขึ้นหรือ Problem-Solving Method แบบการประเมินแบบมีส่วนร่วม (Participation Methods) แบบการประเมินผลกระทบ (Impact Evaluation) แบบประเมินความเสี่ยง (Risk Assessment Model) แบบการประเมินตนเอง (Self-assessment Model) และแบบอื่นๆ ที่องค์กรปกครองส่วนท้องถิ่นกำหนดขึ้นทั้งนี้ต้องอยู่ภายใต้ กรอบแบบประเมินที่กล่าวมาข้างต้น หรือเป็นแบบผสมก็ได้

โดยสรุปพบว่าการติดตามและประเมินผลแผนพัฒนาท้องถิ่นมีการใช้ระบบ e-plan ทำให้สามารถเห็นถึงเกณฑ์ความก้าวหน้า เกณฑ์ประสิทธิภาพ และเกณฑ์ประสิทธิผล ดังนี้

๑. การวางแผน

องค์การบริหารส่วนตำบลจรเข้มะลอก ได้กำหนดโครงการไว้ในแผนพัฒนาท้องถิ่นปี ๒๕๖๓ รวม ๘๘๖ โครงการ งบประมาณ ๑,๐๖๘,๗๖๖,๕๘๐ บาท

๒. การจัดทำงบประมาณ

องค์การบริหารส่วนตำบลจรเข้มะลอก มีโครงการที่บรรจุอยู่ในข้อบัญญัติงบประมาณจำนวน ๕๒ โครงการ งบประมาณ ๓๔,๔๓๕,๖๘๙.๓๖ บาท

๓. การเบิกจ่ายงบประมาณ

องค์การบริหารส่วนตำบลจรเข้มะลอก มีการเบิกจ่ายงบประมาณตามข้อบัญญัติจำนวน ๔๒ โครงการ คิดเป็นร้อยละ ๘๐.๗๗ งบประมาณ ๓๑,๗๖๗,๒๘๙.๓๖ บาท

ผลการดำเนินการตามแผนพัฒนาท้องถิ่นพบว่าองค์การบริหารส่วนตำบลจรเข้มะลอก สามารถนำโครงการในแผนพัฒนาท้องถิ่นมาตั้งงบประมาณเพื่อดำเนินการพัฒนา จำนวน ๑๒๙ โครงการ คิดเป็นร้อยละ ๑๔.๕๖ ของโครงการตามแผน เป็นเงิน ๕๖,๗๒๖,๔๕๘ บาท แต่ได้มีการดำเนินการจริง จำนวน ๙๐ โครงการ คิดเป็นร้อยละ ๖๙.๗๗ ของโครงการที่ตั้งงบประมาณไว้ เป็นเงิน ๓๔,๔๓๕,๖๘๙.๓๖ บาท ผลการจัดทำแผนพัฒนาท้องถิ่นจะเห็นได้ว่าการจัดทำแผนไม่สอดคล้องกับการดำเนินการจริง และไม่สอดคล้องกับงบประมาณที่มีอยู่ มีจำนวนโครงการที่ไม่สามารถดำเนินการจริงอยู่เป็นจำนวนมาก คิดเป็นร้อยละ ๘๕.๔๔ ของโครงการตามแผนจะเห็นได้ว่าการดำเนินการจริงไม่ถึงร้อยละ ๕๐ ดังนั้นแล้วแผนเป็นเครื่องมือที่ใช้ในการดำเนินงานให้เป็นไปตามเป้าหมายและวัตถุประสงค์ที่ ๑๒๑. กำหนดขึ้นมาจึงมีความจำเป็นจะต้องจัดทำโครงการให้เหมาะสมในการดำเนินงานในแต่ละปี และเหมาะสมกับงบประมาณที่มีการประมาณการไว้ เพื่อให้แผนพัฒนาท้องถิ่นมีประสิทธิภาพและบรรลุเป้าหมายในปีต่อไปควรมีการดำเนินการปรับปรุงแผนให้มีจำนวนน้อยลงและให้เหมาะสมกับการดำเนินการจริง

๔.๔) ข้อเสนอแนะในการจัดทำแผนพัฒนาท้องถิ่นในอนาคต

๔.๑.๑ ผลกระทบนำไปสู่ออนาคต

(๑) ปัญหาสาธารณสุขภัยต่างๆ ที่เกิดขึ้นในองค์กรปกครองส่วนท้องถิ่น อันได้แก่ ภัยแล้ง ภัยน้ำท่วม อัคคีภัย ที่เกิดขึ้นและส่งผลกระทบต่อประชาชนในพื้นที่เกิดความเสียหายทั้งชีวิต และทรัพย์สิน แนวทางการแก้ไข คือพิจารณาวางแผนการดำเนินการป้องกันก่อนเกิดเหตุ ระหว่างเกิดเหตุ หลังเกิดเหตุ บรรจุแผนงาน โครงการ กิจกรรม การให้ความช่วยเหลือต่างๆ จัดตั้งศูนย์ช่วยเหลือประชาชน ขององค์กรปกครองส่วนท้องถิ่น เพื่อสามารถดำเนินการได้ทันทั่วถึง

(๒) ปัญหาโรคระบาดที่เกิดจากคน เกิดจากสัตว์ ที่ส่งผลอันตราย หรือคร่าต่อชีวิต ประชาชน และสัตว์ต่างๆ ในตำบล ซึ่งได้แก่ โรคไข้หวัดใหญ่ ไข้หวัดนก โรคมือ เท้า ปาก ที่เกิดขึ้นกับเด็กๆ โรคพิษสุนัขบ้า แนวทางการแก้ไขปัญหา คือ ฝึกอบรม ประชาสัมพันธ์ รมรณรงค์การป้องกัน ลงพื้นที่ระงับการ เกิดโรคระบาด การทำลาย การรักษา

(๓) ปัญหาประชาชนมีรายได้น้อย การศึกษาต่ำ ประชาชนในตำบลยังมีคนรายได้น้อย มีหนี้สิน เยอะ ไม่เพียงพอในการดำรงชีวิต ค่าครองชีพสูง แนวทางการแก้ไขปัญหา ให้ความรู้เกี่ยวกับ การประกอบอาชีพ สาธิตการประกอบอาชีพ ช่วยเหลือประชาชนซ่อมแซมบ้านคนจน ผู้มีรายได้น้อย ส่งเสริมด้านการศึกษาโดยการ จัดบริการสาธารณสุขด้านการศึกษา การจัดตั้งศูนย์พัฒนาเด็กเล็ก สนับสนุน กิจกรรมต่างๆ ให้กับเด็กนักเรียน จ้างเด็กนักเรียนในช่วงปิดภาคเรียนเพื่อมีรายได้

(๔) ปัญหายาเสพติดในตำบล เพื่อเป็นการป้องกันไม่ใช้เยาวชน และประชาชนมี ส่วนเกี่ยวข้องกับ ยาเสพติด มีแนวทางการป้องกัน คือรณรงค์ป้องกันและให้ความรู้กับประชาชนได้ทราบถึง โทษของยาเสพติด

(๕) ปัญหาการสัญจรไปมาของประชาชนในตำบล เนื่องจากในตำบลด้าน โครงสร้างพื้นฐาน เส้นทางคมนาคมบางหมู่บ้านยังเป็น ถนนดิน ถนนลูกรัง ช่วงฤดูฝนถนนลื่น เป็นหลุม เป็นบ่อ เกิดปัญหาในการสัญจรไปมาของประชาชน เสี่ยงต่อการเกิดอุบัติเหตุ การคมนาคมล่าช้า แนว ทางการแก้ไขคือ จัดทำแผนงาน โครงการก่อสร้างถนนในเส้นทางสำคัญ พิจารณาเสนอสนับสนุนจาก หน่วยงานอื่น

๔.๔.๒ ข้อเสนอแนะ ผลจากการพัฒนา

(๑) การจัดทำแผนพัฒนาท้องถิ่นห้าปีควรพิจารณาใช้ประเด็นยุทธศาสตร์การ พัฒนามาเป็นกรอบ ในการจัดทำแผนพัฒนาท้องถิ่นห้าปีและให้มีความสอดคล้องกัน

(๒) การจัดทำแผนพัฒนาท้องถิ่นห้าปีควรพิจารณางบประมาณและค่านึงถึงสถานะ ทางการคลัง ในการพิจารณาโครงการ/กิจกรรมที่จะบรรจุในแผนพัฒนาท้องถิ่นห้าปี

(๓) ควรเร่งรัดให้มีการดำเนินโครงการ/กิจกรรม ที่ตั้งในข้อบัญญัติงบประมาณ รายจ่ายให้ สามารถดำเนินการได้ในปีงบประมาณนั้น

(๔) องค์การบริหารส่วนตำบล ควรพิจารณาตั้งงบประมาณให้เพียงพอและ เหมาะสมกับกับ ภารกิจแต่ละด้านที่จะต้องดำเนินการซึ่งจะช่วยลดปัญหาในการโอนเพิ่ม โอนลด โอนตั้งจ่าย รายการใหม่